



STATISTIQUES : SECTEUR LE CHATEAU

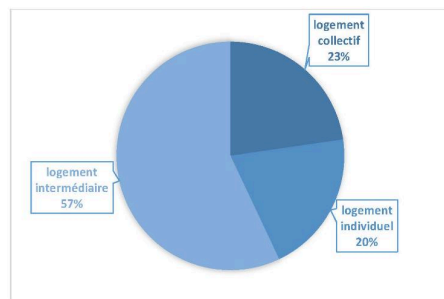
Nombre d'îlots : 17

Surface moyenne (en ha)	1,75
Surf min.	0,5
Surf max.	3,4

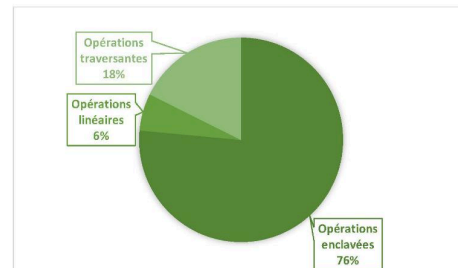
Densité moyenne (en log/ha)	53,5
Densité min. (en log/ha)	33
Densité max. (en log/ha)	117
Densité moyenne (en log/ilot)	94

Ilots avec Modèles innovation : 3

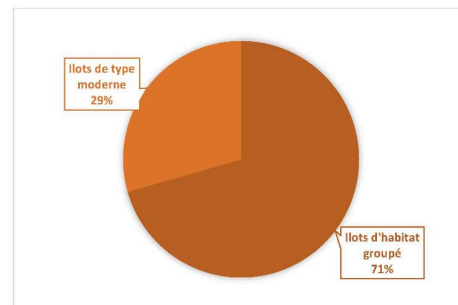
Nombre de logements créés : 1 603



Insertion des îlots



Morphologie des îlots



Statistiques : Quartier Le Château.

IVR32_20235905066NUCA

Auteur(s) de l'illustration : Leslie Dupuis

Date de prise de vue : 2023

Copyrights : (c) Région Hauts-de-France - Inventaire général

Diffusion : reproduction soumise à autorisation du titulaire des droits d'exploitation

Apparaît dans le(s) dossier(s) :

[IA59005195] Quartier Le Château