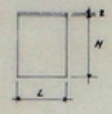
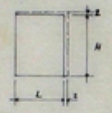
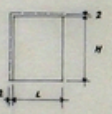
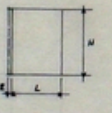
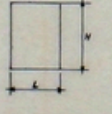



COMMANDE DES PANNEAUX						
NOTE IMPORTANTE : LES COTES DES PANNEAUX SONT DONNEES SANS DEDUCTION DES JOINTS. L'ENTREPRENEUR PREVOIERA LES JOINTS NECESSAIRES : 0,5 à 0,5 cm MAX. TOUTES LES DIMENSIONS CI-DESSOUS SONT EXPRIMEES EN CENTIMETRES						
LA SURLARGEUR DE 2 CM. PREVUE EN BORDURE DE CERTAINS TYPES DE PANNEAUX EST DESTINEE A ASSURER LA BUTEE DE CEUX-CI DANS LES FEUILLURES DES POUTEAUX ET POUTRES DE MEME QUE LE RECOURNEMENT PAR LES FILIERES EN B.A.						
TYPE	N°	DESIGNATION	DIMENSIONS		NOMBRE	
			L	H		
<b>TYPE A</b> 	1	FACADE RUE CAMILLE DESMOULINS				
	1	FACADE RUE DE MULHOUSE				
	1	FACADE SUR COUR	69,18	96	120	
	2	FACADE WC SUR COUR 1 <sup>ER</sup> ETAGE	} PANNEAUX DROITS	72,09	88,60	10
		FACADE WC SUR COUR 2 <sup>ES</sup> ETAGE		72,09	97,20	10
FACADE WC SUR COUR 3 <sup>ES</sup> ETAGE		71,85		116,60	10	
3	FACADE CINTREE (PANNEAUX CINTRES) R=4,82m	69,85	96	30		
<b>TYPE B</b> 	1	FACADE RUE CAMILLE DESMOULINS				
	1	FACADE RUE DE MULHOUSE				
	1	FACADE SUR COUR	69,18	96	14	
	2	FACADE SUR COUR WC 1 <sup>ER</sup> ETAGE	} PANNEAUX DROITS	72,09	88,60	2
		FACADE SUR COUR WC 2 <sup>ES</sup> ETAGE		72,09	97,20	2
FACADE SUR COUR WC 3 <sup>ES</sup> ETAGE		71,85		116,60	2	
3	FACADE CINTREE (PANNEAUX CINTRES) R=4,82m	69,85	96	6		
<b>TYPE C</b> 	1	FACADE RUE CAMILLE DESMOULINS				
	1	FACADE RUE DE MULHOUSE				
	1	FACADE SUR COUR	69,18	98	24	
	2	FACADE WC SUR COUR, W/C 1 <sup>ER</sup> ETAGE	} PANNEAUX DROITS	72,09	88,60	2
		FACADE SUR COUR, W/C 2 <sup>ES</sup> ETAGE		72,09	97,20	2
FACADE SUR COUR, W/C 3 <sup>ES</sup> ETAGE		71,85		116,60	2	
3	FACADE CINTREE (PANNEAUX CINTRES) R=4,82m	69,85	98	6		
<b>TYPE D</b> 	2	FACADE WC SUR COUR PANNEAUX DROITS	72,09	97,20	2	
<b>TYPE E</b> 	2	FACADE WC SUR COUR PANNEAUX DROITS	72,09	97,20	10	
<b>TYPE F</b> 		FACADE W-C SUR COUR. PANNEAUX DROITS.	72,09	97,20	2	

Nomenclature des panneaux préfabriqués en béton armé pour le remplissage des façades, par Denis Honegger, 1948 (IFA).

IVR22\_20040201136NUCAB

Auteur de l'illustration : Pillet Frédéric

(c) Région Hauts-de-France - Inventaire général ; (c) Communauté d'agglomération et ville de Saint-Quentin ; (c) IFA  
reproduction interdite