

Hauts-de-France, Somme
Saveuse
chemin de la Tinnière

Cimetière de Saveuse

Références du dossier

Numéro de dossier : IA80002505

Date de l'enquête initiale : 2002

Date(s) de rédaction : 2002

Cadre de l'étude : inventaire topographique Amiens métropole, patrimoine funéraire

Degré d'étude : étudié

Désignation

Dénomination : cimetière

Parties constituantes non étudiées : clôture, croix de cimetière

Compléments de localisation

Milieu d'implantation : en village

Références cadastrales : 1835. B 73 à 75 ; 2003, AB, 66

Historique

Documents figurés :

Le cadastre napoléonien du début du 19^e siècle en donne une représentation (doc. 1). Un plan de 1805, conservé aux archives départementales (série O), figure l'emprise du cimetière à cette date, l'extension projetée au sud et l'emplacement du terrain réservé au donateur M. Ducroquet. Un plan réalisé par l'architecte Georges Bouffet vers 1910 (doc. 2) et donne la répartition des concessions à cette date.

Sources :

Les matrices cadastrales conservées aux archives départementales mentionnent le cimetière appartenant à la commune (B 73) et à la famille de Saveuse (B 74). Les sources conservées dans la série O signalent l'agrandissement du cimetière, en 1805, suite à la cession d'un terrain offert par le maire de la commune M. Ducroquet de Saveuse, qui se réserve un emplacement, à l'extrémité sud-est. Cette extension succède à un rapport de 1804, qui indique que le cimetière est trop petit pour la commune dont la population a doublé depuis 1775. La réparation du mur de clôture est effectuée en 1890 par l'entrepreneur amiénois Descoutures.

Période(s) principale(s) : 1^{er} quart 19^e siècle, 4^e quart 19^e siècle

Dates : 1805 (daté par source), 1890 (daté par source)

Auteur(s) de l'oeuvre : Descoutures (entrepreneur, attribution par source)

Description

Le cimetière de Saveuse est situé à la périphérie du village. Il est précédé d'un mail qui en longe le côté nord (fig. 9), où se trouve son unique accès. Le portail est situé en regard d'un accès secondaire du château voisin. La parcelle d'angle de forme triangulaire, d'une superficie d'environ 2300 m², est close par une haie et par un mur, du côté de l'entrée. Dans l'axe du portail d'entrée, une allée centrale aboutit à une place circulaire au centre de laquelle s'élève la croix de cimetière, entourée d'arbres et d'une haie taillée de forme semi-circulaire. L'espace entre les tombes, qui sont disposées perpendiculairement à l'allée centrale (et parallèlement pour les plus récentes), est recouvert de gravier. L'aménagement végétal se compose principalement d'arbres de tige, plantés autour de la croix de cimetière et du tombeau des châtelains.

Éléments descriptifs

Jardins : arbre isolé

Typologies et état de conservation

Typologies : cimetière indépendant (graveyard) de plan régulier

Statut, intérêt et protection

Statut de la propriété : propriété publique

Présentation

Comme ceux de Glisy et de Blangy-Tronville, le cimetière de Saveuse est aménagé à la périphérie du village avant 1805, date à laquelle il est agrandi, à l'est, d'une parcelle cédée par le châtelain. L'implantation de l'église paroissiale, ancienne chapelle du château dont il est très proche, explique sans doute ce déplacement précoce.

Le cimetière présente plusieurs aspects caractéristiques de la présence d'un château dans le village. Comme à Bertangles, il s'étend sur un terrain appartenant initialement au châtelain, qui ménage un accès direct depuis le château ; les tombeaux des châtelains, désormais élevés dans le cimetière public et non plus dans l'église, sont placés à l'écart et signalés par des arbres de tige.

Comme de nombreux cimetières ruraux de l'aire d'étude, le cimetière de Saveuse ne conserve pas de tombeaux antérieurs à 1940 à caractère monumental, à l'exception des deux œuvres étudiées.

Références documentaires

Documents d'archive

- AD Somme. Série O ; 99 O 3489. **Saveuse. Administration communale (avant 1870).**
- AD Somme. Série O ; 99 O 3490. **Saveuse (1870-1939).**
- AD Somme. Série O ; 99 O 3491. **Saveuse (avant 1939).**

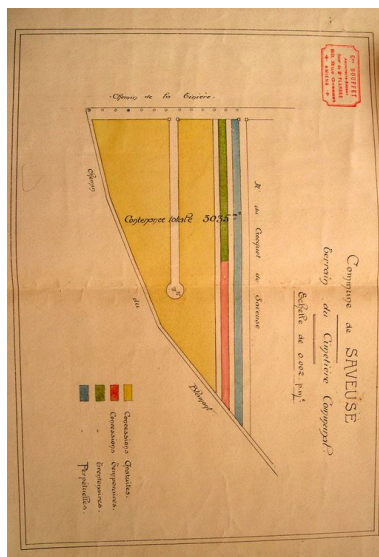
Documents figurés

- **Saveuse. Plan cadastral, section B, avant 1811.** (DGI).
- **Commune de Saveuse. Terrain du cimetière communal,** dessin, Georges Bouffet architecte, vers 1910 (AD Somme ; 99 O 3491).

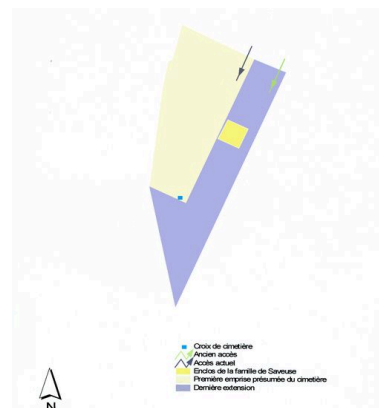
Illustrations



Extrait du cadastre napoléonien (DGI).
Phot. Isabelle Barbedor
IVR22_20038010727NUCA



Plan du cimetière communal,
Georges Bouffet architecte, vers
1910 (AD Somme ; 99 O 3491).
Phot. Isabelle Barbedor
IVR22_20048010436NUCA



Plan schématique du
cimetière de Saveuse.
Phot. Isabelle Barbedor
IVR22_20078010666NUCA



Vue aérienne.
Phot. Phot. Inv.
IVR22_20058010430NUCA



Vue générale vers le sud.
Phot. Thierry Lefébure
IVR22_20038000896NUCA




Vue générale vers le sud.
Phot. Isabelle Barbedor
IVR22_20038010747NUCA



Vue de la partie est du cimetière.
Phot. Thierry Lefébure
IVR22_20038000898NUCA



Vue de la partie ouest du cimetière.
Phot. Thierry Lefébure
IVR22_20038000897NUCA



Le mail aménagé au
nord du cimetière.
Phot. Thierry Lefébure
IVR22_20038000895NUCA

Dossiers liés

Dossiers de synthèse :

Les cimetières des communes étudiées de la communauté d'agglomération d'Amiens métropole (IA80002357)

Oeuvre(s) contenue(s) :

Oeuvre(s) en rapport :

Le village de Saveuse (IA80002438) Hauts-de-France, Somme, Saveuse

Croix du cimetière de Saveuse (IA80009911) Hauts-de-France, Somme, Saveuse, Cimetière, chemin de la Tinnière

Tombeau (niche) de la famille Lemaire-Helluin-Durot (IA80009912) Hauts-de-France, Somme, Saveuse, Cimetière, chemin de la Tinnière

Tombeau (stèle funéraire) de Marie, Margueritte Calluud, marquise de Saveuse et de Henri, Bernard du Croquet de Saveuse, marquis de Pons-Renepont (IA80009913) Hauts-de-France, Somme, Saveuse, Cimetière, chemin de la Tinnière

Cimetière communal de Bertangles (IA80002544) Hauts-de-France, Somme, Bertangles, rue du Moulin

Auteur(s) du dossier : Isabelle Barbedor

Copyright(s) : (c) Région Hauts-de-France - Inventaire général

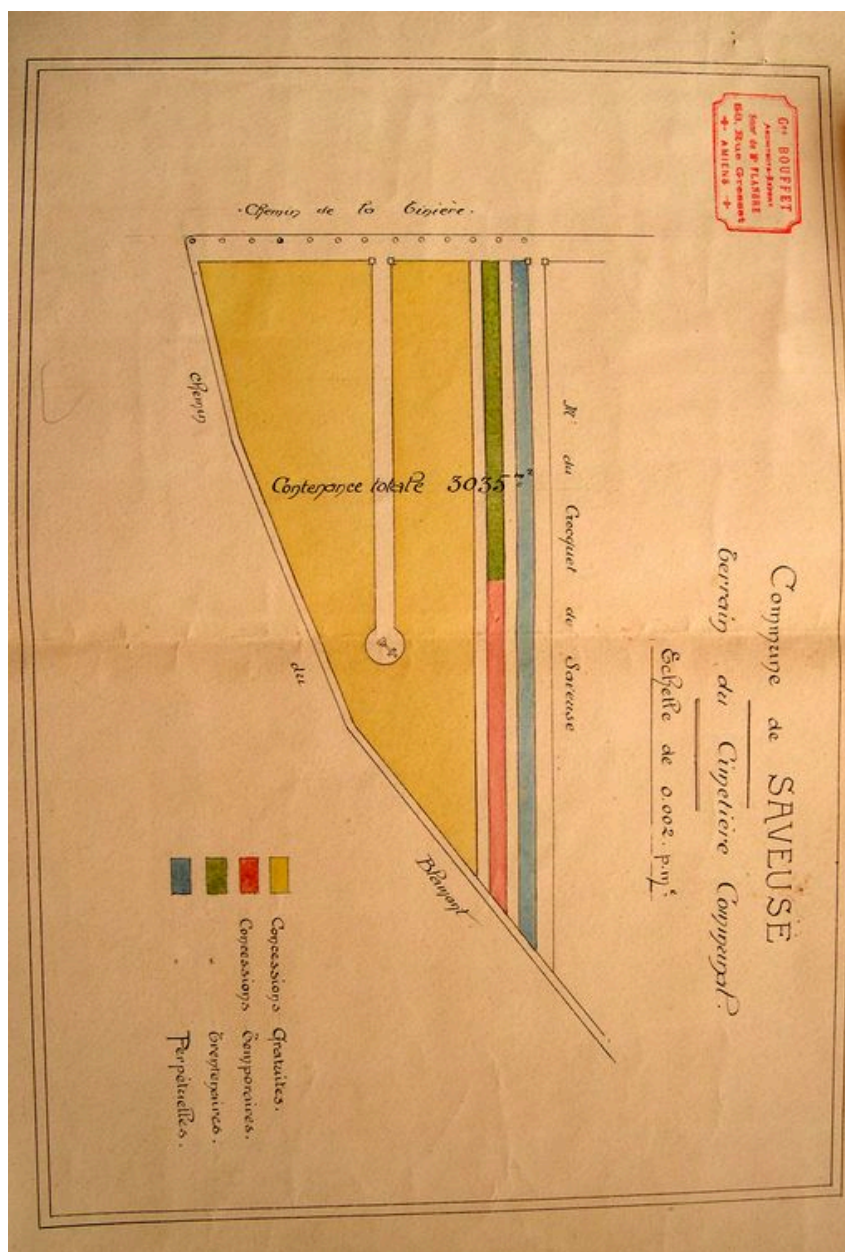


Extrait du cadastre napoléonien (DGI).

IVR22_20038010727NUCA

Auteur de l'illustration : Isabelle Barbedor

(c) Région Hauts-de-France - Inventaire général ; (c) Ministère des finances
reproduction soumise à autorisation du titulaire des droits d'exploitation

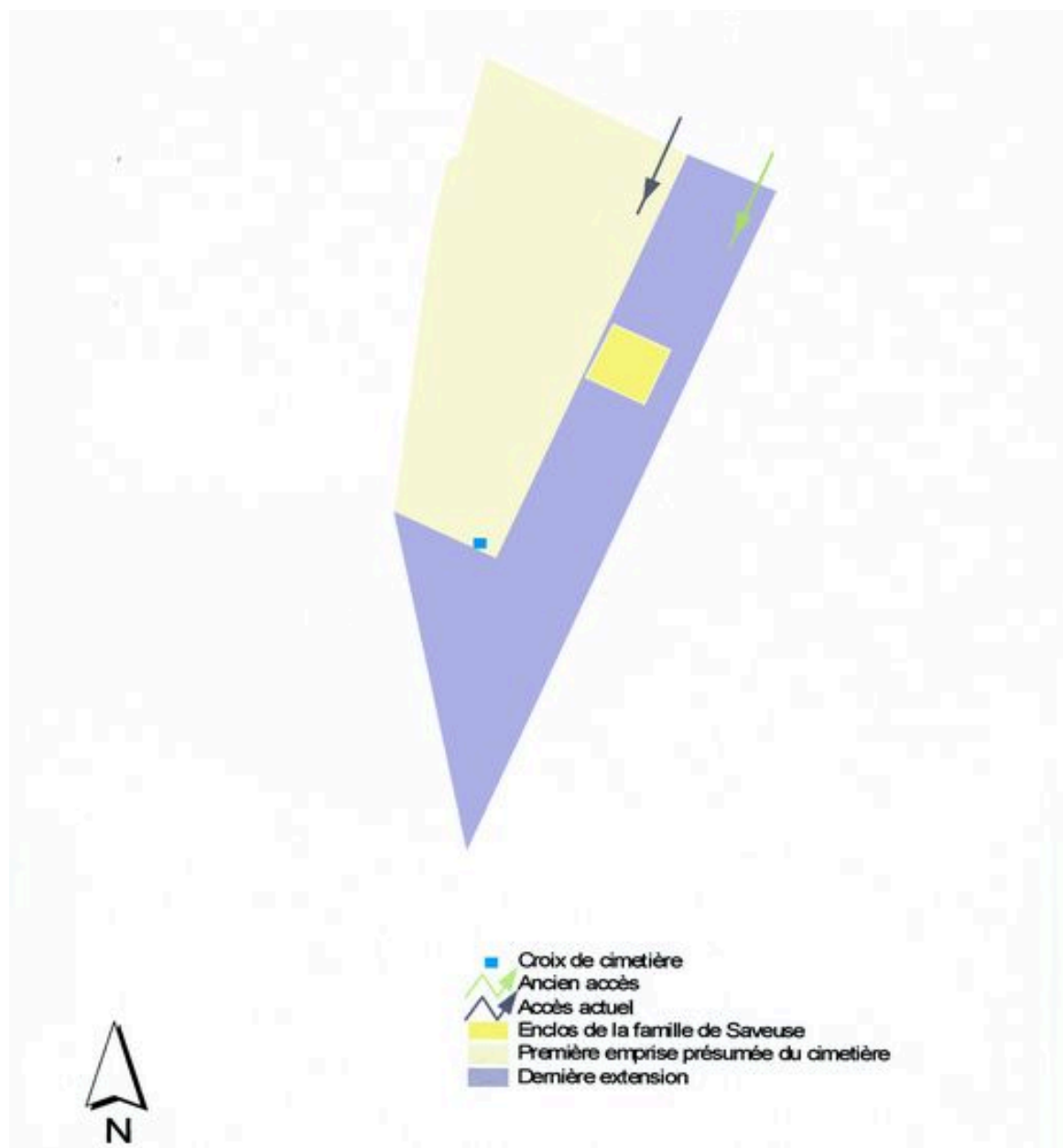


Plan du cimetière communal, Georges Bouffet architecte, vers 1910 (AD Somme ; 99 O 3491).

IVR22_20048010436NUCA

Auteur de l'illustration : Isabelle Barbedor

(c) Région Hauts-de-France - Inventaire général ; (c) Département de la Somme
reproduction soumise à autorisation du titulaire des droits d'exploitation



Plan schématique du cimetière de Saveuse.

IVR22_20078010666NUCA

Auteur de l'illustration : Isabelle Barbedor

(c) Région Hauts-de-France - Inventaire général

reproduction soumise à autorisation du titulaire des droits d'exploitation



Vue aérienne.

IVR22_20058010430NUCA

Auteur de l'illustration : Phot. Inv.

(c) Région Hauts-de-France - Inventaire général
reproduction soumise à autorisation du titulaire des droits d'exploitation



Vue générale vers le sud.

IVR22_20038000896NUCA

Auteur de l'illustration : Thierry Lefébure

(c) Région Hauts-de-France - Inventaire général

reproduction soumise à autorisation du titulaire des droits d'exploitation




Vue générale vers le sud.

IVR22_20038010747NUCA

Auteur de l'illustration : Isabelle Barbedor

(c) Région Hauts-de-France - Inventaire général

reproduction soumise à autorisation du titulaire des droits d'exploitation



Vue de la partie est du cimetière.

IVR22_20038000898NUCA

Auteur de l'illustration : Thierry Lefébure

(c) Région Hauts-de-France - Inventaire général

reproduction soumise à autorisation du titulaire des droits d'exploitation



Vue de la partie ouest du cimetière.

IVR22_20038000897NUCA

Auteur de l'illustration : Thierry Lefébure

(c) Région Hauts-de-France - Inventaire général

reproduction soumise à autorisation du titulaire des droits d'exploitation



Le mail aménagé au nord du cimetière.

IVR22_20038000895NUCA

Auteur de l'illustration : Thierry Lefébure

(c) Région Hauts-de-France - Inventaire général

reproduction soumise à autorisation du titulaire des droits d'exploitation