

Hauts-de-France, Somme
Boismont
Dessous-les-Masures
VC de Mons-Boubert

Cimetière communal de Boismont

Références du dossier

Numéro de dossier : IA80007350
Date de l'enquête initiale : 2004
Date(s) de rédaction : 2004
Cadre de l'étude : inventaire préliminaire arrière-pays maritime picard
Degré d'étude : étudié

Désignation

Dénomination : cimetière

Compléments de localisation

Milieu d'implantation : isolé
Références cadastrales : 1832, C, 271 ; 1982, ZE, 6

Historique

D'après les sources conservées aux archives départementales (série O), en 1828, des travaux urgents étaient à exécuter aux murs de clôture du cimetière ; il était alors encore installé autour de l'église, rue François Curé (1832 B2 328). D'après la délibération du Conseil Municipal du 20 décembre 1868, le mur donnant sur le chemin de Boismont au Canal tombait en ruine ; les animaux risquaient alors de s'y introduire. Une haie fut installée devant la partie endommagée. Il est précisé qu'il était « important de le réparer car dans un très court délai, les bâtiments de l'ancienne école vont disparaître ». En 1870, le mur de clôture est enfin reconstruit. « Les fondations de ce mur seront faites en maçonnerie de moellon et cailloux de 40 mètres de long sur 2 mètres de haut et 0.36 mètre d'épaisseur exécuté avec des briques de première qualité au mortier de chaux et sable. Les réparations de la grille consisteront à la déplacer de l'endroit où elle se trouve actuellement et de la replacer à l'endroit qui sera choisi ultérieurement ». Les travaux furent exécutés par Pierre Ferté, maçon à Bretel.

En 1916, est projetée la création d'un nouveau cimetière sur le chemin de Bretel à Boismont à 120 mètres de la dernière maison, au lieu-dit « Dessus les mesures » (cadastre C 269), d'une superficie de 36.04 ares. « Cette nouvelle création s'imposait par l'exiguïté de l'ancien cimetière et des inconvénients qu'il présentait au point de vue de la salubrité publique pour sa situation au centre de l'agglomération. La clôture est située sur 20 ares seulement, prise dans la partie nord du terrain. Cette superficie paraît suffisante relativement à la population et à la moyenne annuelle de décès. La clôture de tout le terrain occasionnerait une dépense trop importante. Il sera toujours possible d'agrandir le terrain avec la partie restante ». Le mur de clôture est d'une hauteur d'1.4 mètre, chaperain compris, le long du chemin de Boismont à Bretel sur une longueur de 60 mètres. « Une haie sera plantée le long des trois autres côtés (respectivement 41, 58, et 21 mètres). Une barrière en fer fermera l'entrée du cimetière ».

Période(s) principale(s) : 1er quart 20e siècle

Dates : 1916 (daté par source)

Description

Le cimetière communal est légèrement en retrait de la commune. Certaines croix en fer forgé portant plaque de cuivre sont signées Daum[al] Gr. Un monument funéraire est à remarquer : il s'agit d'un ensemble en granite belge et marbre : en effet, le médaillon présentant le portrait du défunt Guy Bourdon (1920-1935) a été exécuté à part. Il est signé Fierain (?) Abbeville. Il s'agit d'une colonne tronquée.

Éléments descriptifs

Typologies et état de conservation

Typologies : cimetière indépendant (graveyard) de plan régulier (1er quart 20e siècle)

Statut, intérêt et protection

Statut de la propriété : propriété de la commune

Références documentaires

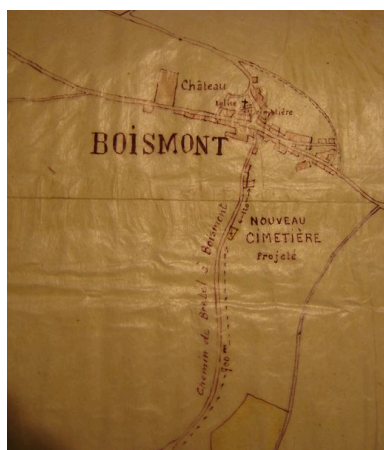
Documents d'archive

- AD Somme. Série O ; 99 O 753. **Commune de Boismont. Travaux communaux (avant 1869).**
- AD Somme. Série O ; 99 O 755. **Commune de Boismont. Travaux communaux (avant 1869)**
- AC Boismont. **Cahier de délibérations du Conseil Municipal de Boismont (1867-1882).**


Documents figurés

- **Plan de la commune de Boismont : nouveau cimetière projeté**, encre sur papier, 1916 (AD Somme : 99 O 755).


Illustrations



Plan du village et situation
du cimetière en 1916.
Phot. Inès Guérin
IVR22_20078005000NUCAB



Vue générale.
Phot. Inès Guérin
IVR22_20058005980NUCA



Vue d'une tombe individuelle.
Phot. Inès Guérin
IVR22_20058005981NUCA

Dossiers liés

Dossiers de synthèse :

Le territoire communal de Boismont (IA80007324) Hauts-de-France, Somme, Boismont
Les cimetières de l'arrière-pays maritime (IA80007349)

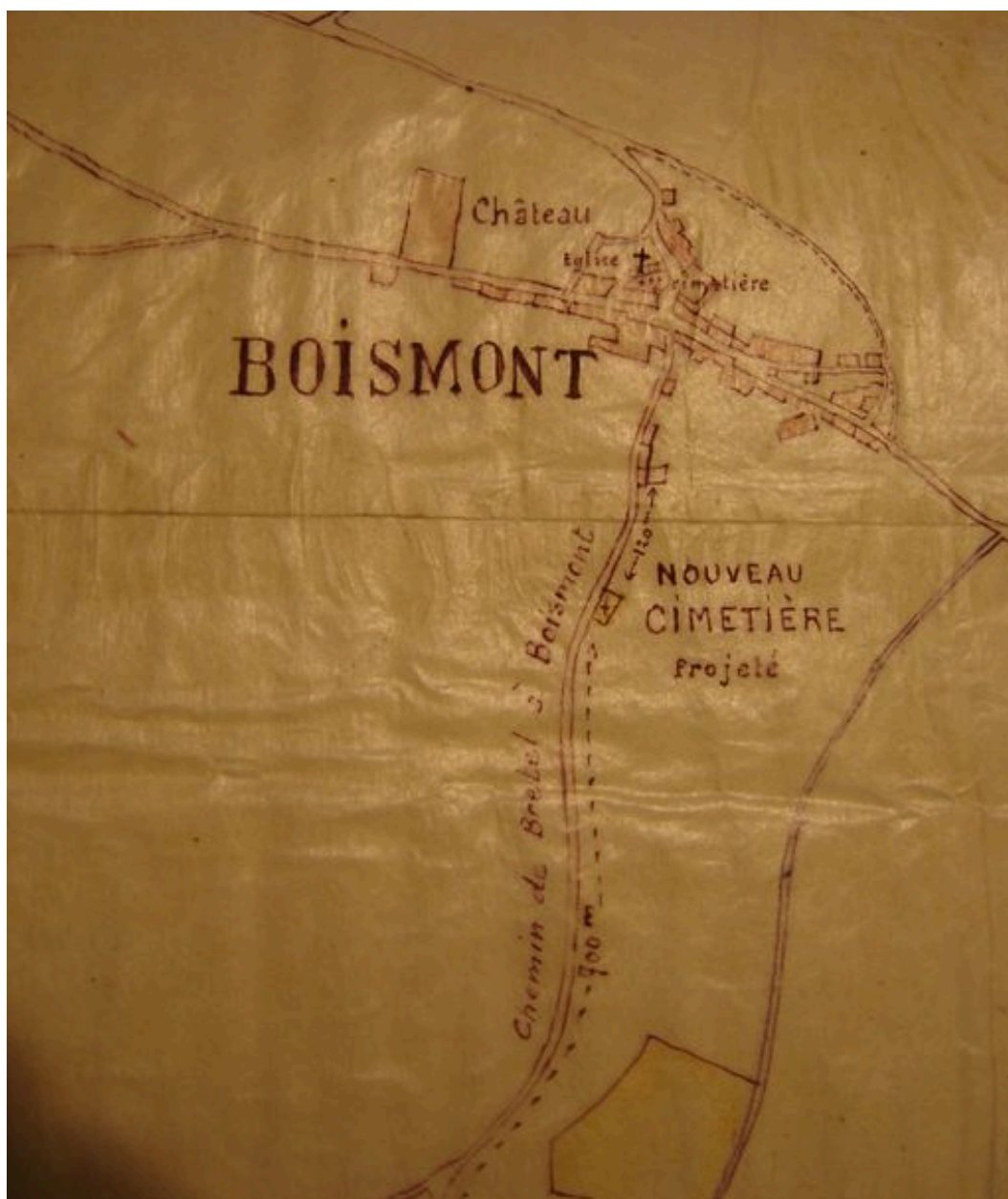
Oeuvre(s) contenue(s) :

Oeuvre(s) en rapport :

Enclos funéraire des familles Malbrancke-Deramecourt et Guilbert (ancien cimetière privé) (IA80007569) Hauts-de-France, Somme, Boismont, Bretel, V.C. de Mons-Boubert

Auteur(s) du dossier : Inès Guérin

Copyright(s) : (c) Région Hauts-de-France - Inventaire général ; (c) SMACOPI



Plan du village et situation du cimetière en 1916.

IVR22_20078005000NUCAB

Auteur de l'illustration : Inès Guérin

(c) Région Hauts-de-France - Inventaire général ; (c) SMACOPI ; (c) Département de la Somme
reproduction soumise à autorisation du titulaire des droits d'exploitation



Vue générale.

IVR22_20058005980NUCA

Auteur de l'illustration : Inès Guérin

(c) Région Hauts-de-France - Inventaire général ; (c) SMACOPI
reproduction soumise à autorisation du titulaire des droits d'exploitation



Vue d'une tombe individuelle.

IVR22_20058005981NUCA

Auteur de l'illustration : Inès Guérin

(c) Région Hauts-de-France - Inventaire général ; (c) SMACOPI
reproduction soumise à autorisation du titulaire des droits d'exploitation