

Hauts-de-France, Aisne  
Saint-Quentin  
faubourg d' Isle  
6 à 16 chemin Clastrois, 5 à 39 allée de Louvain

## Cité ouvrière d'Ostende à Saint-Quentin

### Références du dossier

Numéro de dossier : IA02002919  
Date de l'enquête initiale : 2005  
Date(s) de rédaction : 2005  
Cadre de l'étude : patrimoine industriel la communauté d'agglomération de Saint-Quentin  
Degré d'étude : étudié

### Désignation

Dénomination : cité ouvrière  
Appellation : Ostende

### Compléments de localisation

Milieu d'implantation : en ville  
Références cadastrales : 2004. CH 235 à 252, 262 à 268, 484, 485

### Historique

En 1922, la Cotonnière de Saint-Quentin édifie cette cité ouvrière de vingt-cinq logements de deux types, appelée la cité d'Ostende ; le projet initial prévoyait la construction d'un magasin de commerce, qui n'a pas été réalisé. Cette cité est implantée face à l'ancienne usine de blanchiment et de teinturerie P. Schmidt, rue d'Ostende, l'une des usines absorbées par la Cotonnière de Saint-Quentin lors de sa formation en 1920. Les plans de la cité sont dus aux architectes parisiens Jean-Bernard Charavel et Robert Enault, associés à l'architecte cannois Marcel Melendès, auteurs, la même année, d'autres logements ouvriers pour la Cotonnière, en bordure du Canal de Saint-Quentin (cité étudiée).

Période(s) principale(s) : 1er quart 20e siècle  
Dates : 1922 (daté par source)  
Auteur(s) de l'oeuvre : Charavel Jean-Bernard, Enault Robert, Melendès Marcel (agence d'architecture, attribution par source)  
Personne(s) liée(s) à l'histoire de l'oeuvre : Cotonnière de Saint-Quentin (commanditaire)

### Description

La cité est constituée de deux groupes : un groupe de sept logements du type B (les plans prévoyait sept types A), rue du chemin Clastrois, un groupe de 18 logements de types A et B, suivant le rythme 2B-4A-6B-4A-2B. Les huit logements de type A sont composés initialement d'une cave, de deux pièces au rez-de-chaussée et d'une pièce à l'étage, côté rue, tandis qu'au même niveau, côté jardin l'espace n'est pas aménagé mais laissé en grenier, entraînant une dissymétrie des deux pans couvrant ce type de logement. Depuis leur construction, la plupart de ces greniers ont été aménagés, entraînant une modification des comble et le rétablissement de la symétrie des combles. Les dix-sept logements de type B se composent d'une cave, et de deux pièces à chaque niveau. Ces logements sont associés deux à deux par un pignon, réunissant à chaque fois une travée de chacun des logements. Cette association se fait de deux façons : soit ce sont les travées percées des portes d'entrée qui sont réunies sous un pignon, auquel cas le pignon est traité avec un faux pan de bois en béton armé, et enduit. Soit ce sont les travées percées de baies au rez-de-chaussée qui sont réunies sous le même pignon, plus large que dans le cas précédent, non enduit et simplement percé de deux petites ouvertures. Cette dernière composition ne se rencontre que dans les deux groupes extrêmes de l'allée de Louvain. Ces deux groupes de type B, par ce traitement particulier et l'adjonction d'une croupe aux toitures, évoquent de véritables pavillons venant cantonner la composition.

Les toitures, modifiées au cours du temps, sont soit en tuile mécanique, soit en ardoise, soit en fibro-ciment. Les portes d'entrées sont couvertes d'auvents en bois.

### Éléments descriptifs

Matériau(x) du gros-oeuvre, mise en oeuvre et revêtement : brique ; béton ; enduit partiel

Matériau(x) de couverture : tuile mécanique, ardoise, ciment amiante en couverture

Étage(s) ou vaisseau(x) : sous-sol, 1 étage carré

Type(s) de couverture : toit à longs pans

### Typologies et état de conservation

Typologies : dispositif mitoyen sur rue ; 25 logements de plusieurs types ; pignon sur rue

### Statut, intérêt et protection

Statut de la propriété : propriété privée

### Références documentaires



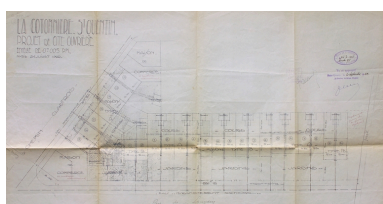
#### Documents d'archive

- AC Saint-Quentin. Service de l'Urbanisme ; Permis de construire : casier sanitaire. **Dossier n° 647 - Chemin Clastrois.**  
1922 - La Cotonnière de Saint-Quentin - Cité d'Ostende

#### Documents figurés

- **La Cotonnière de St-Quentin - Maisons ouvrières - Projet de cité ouvrière.** Plan, tirage, 1 : 200, 82 x 46 cm, 24-07-1922, par Charavel Jean-Bernard (architecte), Enault Robert (architecte), Melendès Marcel (architecte). (AC Saint-Quentin. Service de l'Urbanisme ; Permis de construire : casier sanitaire. Dossier n° 647 - Chemin Clastrois).
- **La Cotonnière de St-Quentin - Maisons ouvrières - Type A.** Plan, tirage, 1 : 50, 87 x 51 cm, 1922, par Charavel Jean-Bernard (architecte), Enault Robert (architecte), Melendès Marcel (architecte). (AC Saint-Quentin. Service de l'Urbanisme ; Permis de construire : casier sanitaire. Dossier n° 647 - Chemin Clastrois).
- **La Cotonnière de St-Quentin - Maisons ouvrières - Type B.** Plan, tirage, 1 : 50, 93 x 55 cm, 1922, par Charavel Jean-Bernard (architecte), Enault Robert (architecte), Melendès Marcel (architecte). (AC Saint-Quentin. Service de l'Urbanisme ; Permis de construire : casier sanitaire. Dossier n° 647 - Chemin Clastrois).
- **La Cotonnière de St-Quentin - Maisons ouvrières [façade antérieure].** Plan, tirage, 1 : 50, 143 x 29 cm, 1922, par Charavel Jean-Bernard (architecte), Enault Robert (architecte), Melendès Marcel (architecte). (AC Saint-Quentin. Service de l'Urbanisme ; Permis de construire : casier sanitaire. Dossier n° 647 - Chemin Clastrois).
- **[Vue aérienne du site vers 1989].** Photogr. pos., coul., n° 30, 17,5 x 24,5 cm, [1989] (BM Saint-Quentin. Fonds local : photographies aériennes).

### Illustrations



Plan d'ensemble de la cité d'Ostende,  
par Charavel, Enault, Melandès,  
1922 (AC Saint-Quentin).

Phot. Pillet Frédéric

IVR22\_20050206646NUCAB



Façade antérieure (partielle)  
de la cité d'Ostende, allée de  
Louvain, par Charavel, Enault,  
Melandès, 1922 (AC Saint-Quentin).

Phot. Pillet Frédéric

IVR22\_20050206649NUCAB



Logements de types A  
et B, allée de Louvain.

Phot. Frédéric Pillet

IVR22\_20060205261NUCA

Plans et coupe des logements  
de type A, par Charavel, Enault,  
Melandès, 1922 (AC Saint-Quentin).

Phot. Pillet Frédéric

IVR22\_20050206647NUCAB



Vue aérienne de la cité vers  
1989 (BM Saint-Quentin).

Phot. Pillet Frédéric

IVR22\_20050206670NUCAB



Logements de type B, implantés  
à chaque extrémité du  
groupe de l'allée de Louvain.

Phot. Frédéric Pillet

IVR22\_20060205262NUCA

Plans et coupe des logements  
de type B, par Charavel, Enault,  
Melandès, 1922 (AC Saint-Quentin).

Phot. Pillet Frédéric

IVR22\_20050206648NUCAB



Logements de type  
B, chemin Clastrois.

Phot. Frédéric Pillet

IVR22\_20060205260NUCA



Logements de type A.

Phot. Frédéric Pillet

IVR22\_20060205263NUCA

## Dossiers liés

### Dossiers de synthèse :

L'habitat ouvrier de la Première Reconstruction (IA99000012)

Le logement ouvrier à Saint-Quentin (IA02002970)

### Oeuvre(s) contenue(s) :

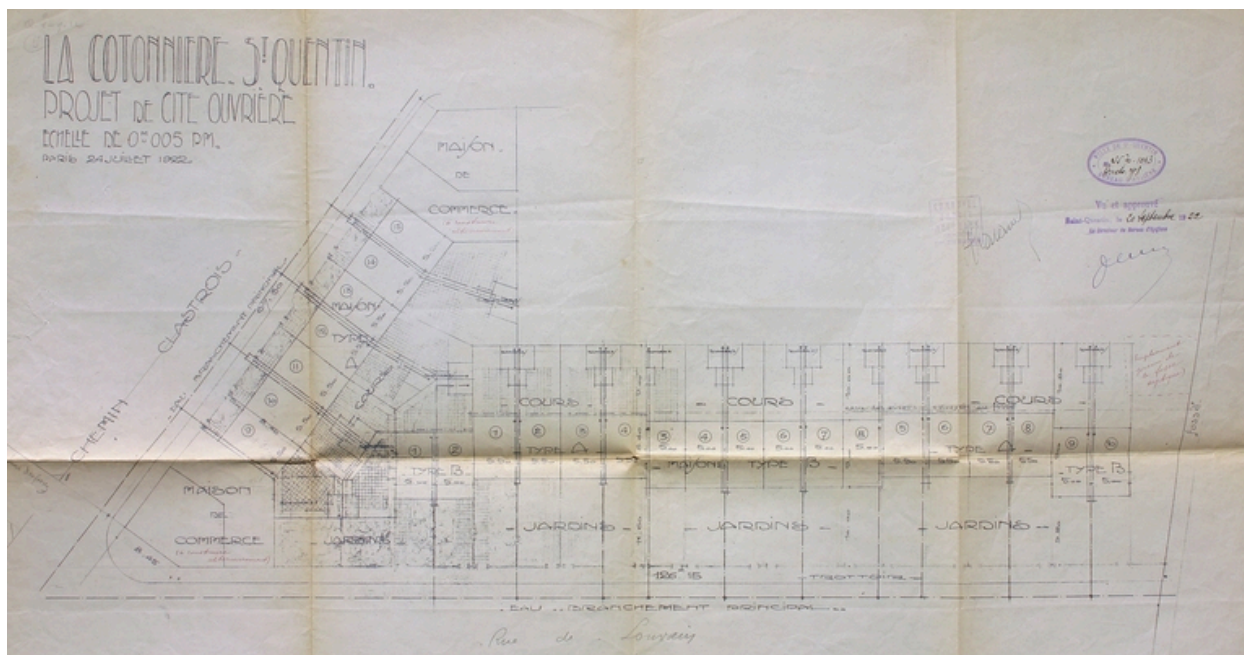
### Oeuvre(s) en rapport :

Les établissements industriels du faubourg d'Isle (IA02002975) Hauts-de-France, Aisne, Saint-Quentin

Cité ouvrière de la Cotonnière de Saint-Quentin (IA02002825) Hauts-de-France, Aisne, Saint-Quentin, Remicourt, 35 à 67 boulevard Jean-Bouin

Auteur(s) du dossier : Frédéric Pillet

Copyright(s) : (c) Région Hauts-de-France - Inventaire général ; (c) Communauté d'agglomération et ville de Saint-Quentin

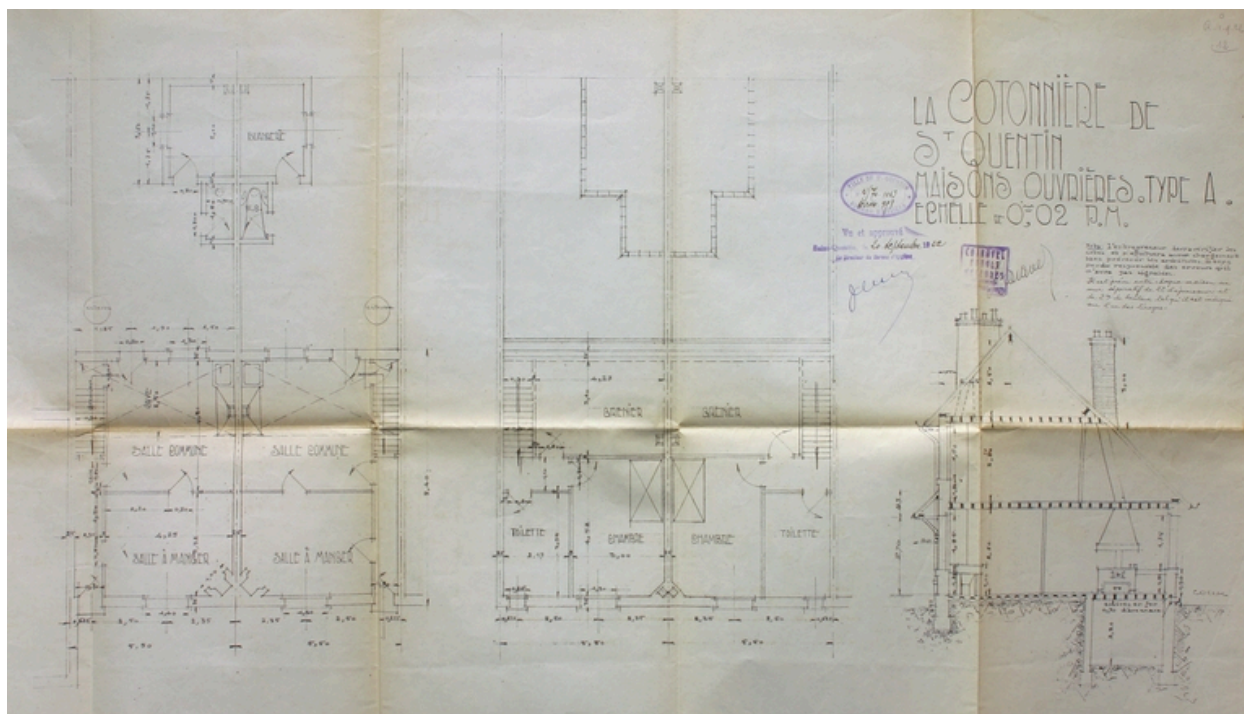


Plan d'ensemble de la cité d'Ostende, par Charavel, Enault, Melandès, 1922 (AC Saint-Quentin).

IVR22\_20050206646NUCAB

Auteur de l'illustration : Pillet Frédéric

(c) Région Hauts-de-France - Inventaire général ; (c) Communauté d'agglomération et ville de Saint-Quentin  
reproduction soumise à autorisation du titulaire des droits d'exploitation




Plans et coupe des logements de type A, par Charavel, Enault, Melandès, 1922 (AC Saint-Quentin).

IVR22\_20050206647NUCAB

Auteur de l'illustration : Pillet Frédéric

(c) Région Hauts-de-France - Inventaire général ; (c) Communauté d'agglomération et ville de Saint-Quentin  
reproduction soumise à autorisation du titulaire des droits d'exploitation



Plans et coupe des logements de type B, par Charavel, Enault, Melandès, 1922 (AC Saint-Quentin).

IVR22\_20050206648NUCAB

Auteur de l'illustration : Pillet Frédéric

(c) Région Hauts-de-France - Inventaire général ; (c) Communauté d'agglomération et ville de Saint-Quentin  
reproduction soumise à autorisation du titulaire des droits d'exploitation



Façade antérieure (partielle) de la cité d'Ostende, allée de Louvain, par Charavel, Enault, Melandès, 1922 (AC Saint-Quentin).

IVR22\_20050206649NUCAB

Auteur de l'illustration : Pillet Frédéric

(c) Région Hauts-de-France - Inventaire général ; (c) Communauté d'agglomération et ville de Saint-Quentin  
reproduction soumise à autorisation du titulaire des droits d'exploitation



Vue aérienne de la cité vers 1989 (BM Saint-Quentin).

IVR22\_20050206670NUCAB

Auteur de l'illustration : Pillet Frédéric

(c) Région Hauts-de-France - Inventaire général ; (c) Communauté d'agglomération et ville de Saint-Quentin  
reproduction soumise à autorisation du titulaire des droits d'exploitation





Logements de type B, chemin Clastrois.

IVR22\_20060205260NUCA

Auteur de l'illustration : Frédéric Pillet

(c) Région Hauts-de-France - Inventaire général ; (c) Communauté d'agglomération et ville de Saint-Quentin  
reproduction soumise à autorisation du titulaire des droits d'exploitation



Logements de types A et B, allée de Louvain.

IVR22\_20060205261NUCA

Auteur de l'illustration : Frédéric Pillet

(c) Région Hauts-de-France - Inventaire général ; (c) Communauté d'agglomération et ville de Saint-Quentin  
reproduction soumise à autorisation du titulaire des droits d'exploitation



Logements de type B, implantés à chaque extrémité du groupe de l'allée de Louvain.

IVR22\_20060205262NUCA

Auteur de l'illustration : Frédéric Pillet

(c) Région Hauts-de-France - Inventaire général ; (c) Communauté d'agglomération et ville de Saint-Quentin  
reproduction soumise à autorisation du titulaire des droits d'exploitation



Logements de type A.

IVR22\_20060205263NUCA

Auteur de l'illustration : Frédéric Pillet

(c) Région Hauts-de-France - Inventaire général ; (c) Communauté d'agglomération et ville de Saint-Quentin  
reproduction soumise à autorisation du titulaire des droits d'exploitation