

Hauts-de-France, Oise
Genvry

Le canton de Noyon : le territoire de la commune de Genvry

Références du dossier

Numéro de dossier : IA60000324

Date de l'enquête initiale : 1986

Date(s) de rédaction : 2009

Cadre de l'étude : inventaire topographique canton de Noyon

Désignation

Aires d'études : Sources et Vallées

Milieu d'implantation :

Présentation

Le territoire de Genvry s'étend sur une superficie de 5,14 km² et présente une densité de 88 hab./km². Il est structuré par un réseau de voies secondaires.

Le village de Genvry se situe à 4 km de Noyon.

Genvry était une des communes les moins peuplées du canton. La population, qui s'élevait à 213 habitants en 1793, a atteint son maximum (708 habitants) en 2006, date du dernier recensement, et son seuil le plus bas (113 habitants) en 1921. C'est l'une des plus fortes croissances démographiques observées dans le canton avec Appilly.

Graves (1851) mentionne un important château entouré de douves, détruit (en 1815 ?).

Genvry était au Moyen Age une seigneurie dans la mouvance de celle de Ham. Citée en 1060 (Galfrinium), elle possédait un château entouré de douves, encore debout en 1780. Ce château fut remplacé par une grande demeure au 19^e siècle, construite en brique et pierre, aujourd'hui détruite. Genvry possédait aussi une maladrerie à l'époque médiévale. L'église Saint-Clément, donnée à l'abbaye Saint-Eloi de Noyon par l'évêque Simon de Vermandois en 1147, formait une paroisse unique au 19^e siècle avec le village voisin de Crisolles.

Implantation du bâti

L'habitat est regroupé dans le village, dans le hameau de Sénicourt ; on observe également une implantation isolée à Hardeville.

Avant les destructions de 1918, le village avait déjà été ruiné en 1815 par les troupes prussiennes du général Blücher. Aujourd'hui, Genvry offre l'aspect d'un village reconstruit après la Grande Guerre, où la brique domine.

Édicules et équipements

Les sources conservées aux archives départementales (série O) indiquent que deux ponts sont construits en 1832 par Albert Trousselle, maçon à Tarlefesse (Noyon), un pont sur le rû de Crisolles, au Tiercy, est construit en 1857 par Trousselle, maçon à Beaurains-lès-Noyon.

En 1865, la commune fait l'acquisition d'une pompe à incendie et fait construire un bâtiment destiné à l'abriter, par Amédée Delachaussee, plâtrier à Genvry.

En 1875, un lavoir public est construit au Petit-Marais par Charles Fourrier.

Le monument aux morts en pierre de Saint-Euville est réalisé par Briquet, fabricant de monuments funèbres à Noyon, suivant un modèle (pyramide) approuvé par la préfecture.

Artisanat et industrie

Graves (1851) signale un moulin à eau, représenté sur la carte de Cassini.

Les sources conservées aux archives départementales (séries M et S) renseignent sur le moulin à farine établi sur la Verse, moulin dépendant anciennement de la seigneurie de Festoy, et exploité par le sieur Hadengue. En 1824, la roue (0,40 de largeur sur 4,80 de diamètre) est remplacée par une roue à godets (1,66 m de largeur sur 4,90 de diamètre) et on construit un déversoir. Une trop grande élévation du déversoir des usines sur la Verse est signalée en 1832. La reconstruction du déversoir et des vannes est demandée en 1839. Le moulin dispose également d'une pompe à feu, installée en 1825, de 3 paires de meules et d'un monte charge, en 1851.

Réglémenté en 1862, le moulin appartient ensuite au sieur Sézaille, en 1867, qui le fait réparer (reconstruction vannage).

Habitat

63 bâti INSEE ; 4 repérés ; 1 étudié. Voir cartes et graphiques.

Références documentaires

Documents d'archive

- AD Oise. Série M.
Genvry (1846).
- AD Oise. Série O. **Administration communale.**
GENVRY.
- AD Oise. Série S ; 7 S. **Cours d'eau et usines.**
Genvry (1825-1906).

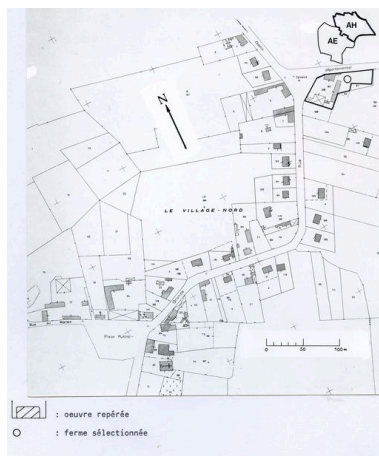
Documents figurés

- **Genvry. Tableau d'assemblage année 1831. Partie comprise dans le remembrement exécuté en 1924 (application de la loi du 4 mars 1919) , dessin (DGI).**
- **Genvry. Section B, dite du Bois de Genvry [1831-1924], dessin (DGI).**
Genvry. Section B, dite du Bois de Genvry [1831-1924], dessin (DGI).
- **18. Environs de Noyon (Oise). Genvry (Oise). Le château, carte postale, avant 1914 (coll. part.).**

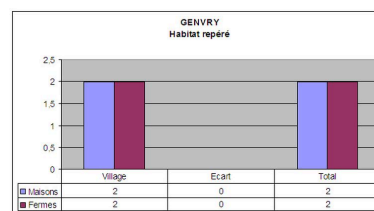
Bibliographie

- DUFOUR, M. **Notice historique sur Genvry.** *Soc. archéol. hist. scien. Noyon : comptes-rendus et mémoires*, tome VI, 1882.
p. 85-101.
- **INVENTAIRE GENERAL. Canton de Noyon. Oise.** Réd. Michel Hérold, Alain Nafilyan. Phot. Fabrice Charrondièrre, Jean-Michel Perrin. Amiens : AGIR PIC, 1986. (Images du Patrimoine ; 25).
p. 18.

Illustrations

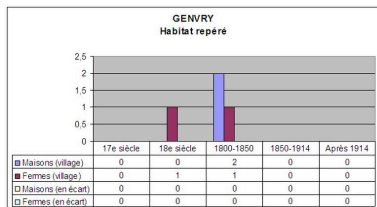


Carte d'enregistrement du repérage des maisons-fermes.



Implantation de l'habitat repéré.
Dess. Isabelle Barbedor
IVR22_20096000225NUDA

Carte d'enregistrement du repérage des maisons-fermes.
Extrait du plan cadastral de 1982, section AE, 1/1000e.
Phot. Monnehay-Vulliet Marie-Laure , Autr. Michel Hérold
IVR22_20096000109NUCA



Datation de l'habitat repéré.
Dess. Isabelle Barbedor
IVR22_20096000224NUDA

Extrait du plan cadastral de 1982, section AH, 1/1000e.
Phot. Monnehay-Vulliet Marie-Laure , Autr. Michel Hérold
IVR22_20096000110NUCA

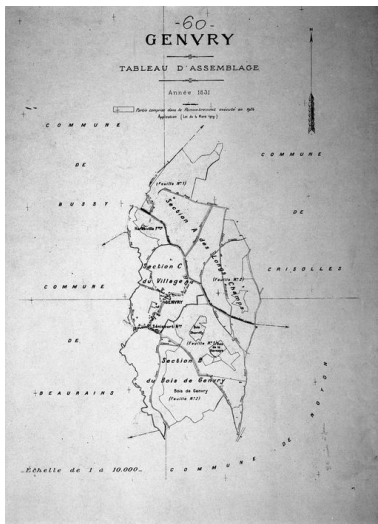
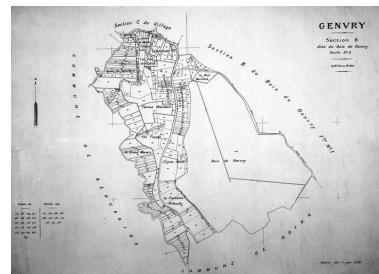
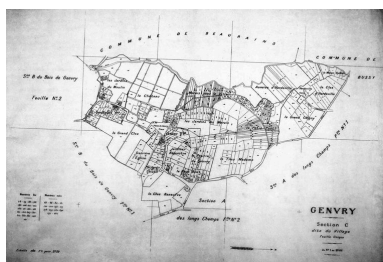



Tableau d'assemblage du cadastre de 1831 (DGI).
Phot. Jean-Michel Périn (reproduction)
IVR22_19836000065VB



Section B du cadastre de 1831 (DGI).
Phot. Jean-Michel Périn (reproduction)
IVR22_19836000066VB



Section C du cadastre de 1831 (DGI).
Phot. Jean-Michel Périn (reproduction)
IVR22_19836000067VB



Vue générale du château (détruit), avant 1914 (AP).
Phot. Jean-Michel Périn (reproduction)
IVR22_19856000184XB



Vue du colombier du château disparu de Genvry.
Phot. Fabrice Charrondière
IVR22_19866000152XA



Maison et grange en pan de bois
hourdé en briques, rue de la Place.
Phot. Martine Plouvier
IVR22_19836000289ZA



Grange, 83 rue de la Place.
Phot. Jean-Michel Périn
IVR22_19856000991V



Maison en pan de bois
hourdé en briques.
Phot. Martine Plouvier
IVR22_19836000294ZA

Dossiers liés

Dossier(s) de synthèse :

Le canton de Noyon - dossier de présentation (IA60000340)

Oeuvres en rapport :

Ancienne ferme (IA00049396) Picardie, Oise, Genvry, 980 rue Principale

Eglise paroissiale Saint-Clément de Genvry (IA00049394) Picardie, Oise, Genvry, rue, dite Grande-Rue

Mairie et école primaire de Genvry (IA00049393) Picardie, Oise, Genvry, rue, dite Grande-Rue

Auteur(s) du dossier : Isabelle Barbedor, Michel Hérold, Alain Nafilyan

Copyright(s) : (c) Région Hauts-de-France - Inventaire général ; (c) AGIR-Pic



Carte d'enregistrement du repérage des maisons-fermes. Extrait du plan cadastral de 1982, section AE, 1/1000e.

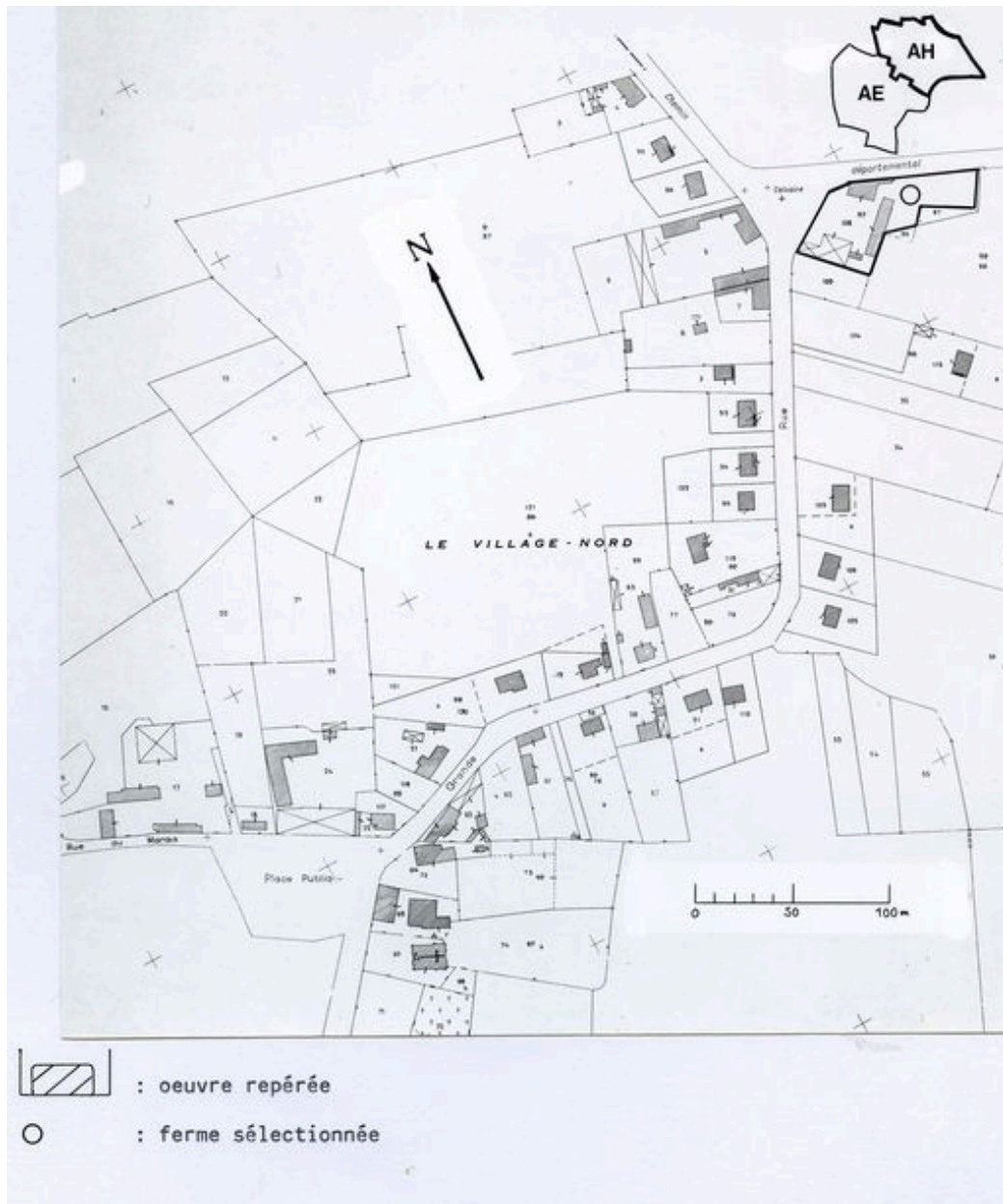
IVR22_20096000109NUCA

Auteur de l'illustration : Monnehay-Vulliet Marie-Laure

Auteur du document reproduit : Michel Hérold

(c) Région Hauts-de-France - Inventaire général

reproduction soumise à autorisation du titulaire des droits d'exploitation



Carte d'enregistrement du repérage des maisons-fermes. Extrait du plan cadastral de 1982, section AH, 1/1000e.

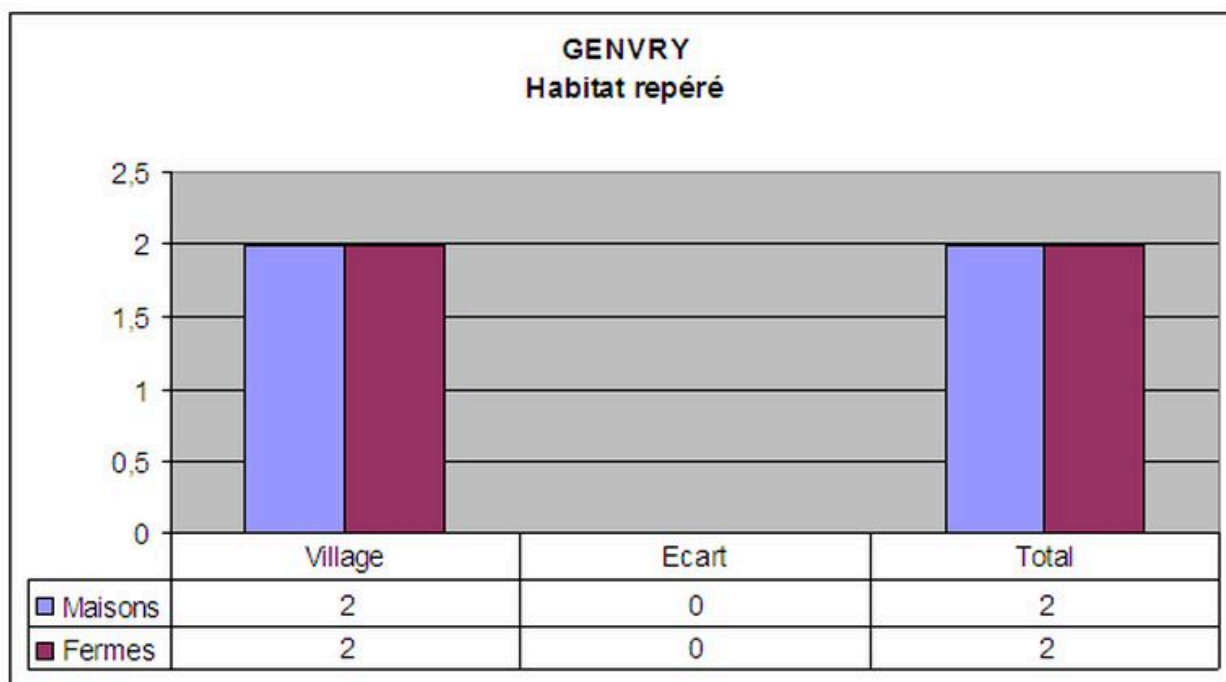
IVR22_20096000110NUCA

Auteur de l'illustration : Monnehay-Vulliet Marie-Laure

Auteur du document reproduit : Michel Hérold

(c) Région Hauts-de-France - Inventaire général

reproduction soumise à autorisation du titulaire des droits d'exploitation



Implantation de l'habitat repéré.

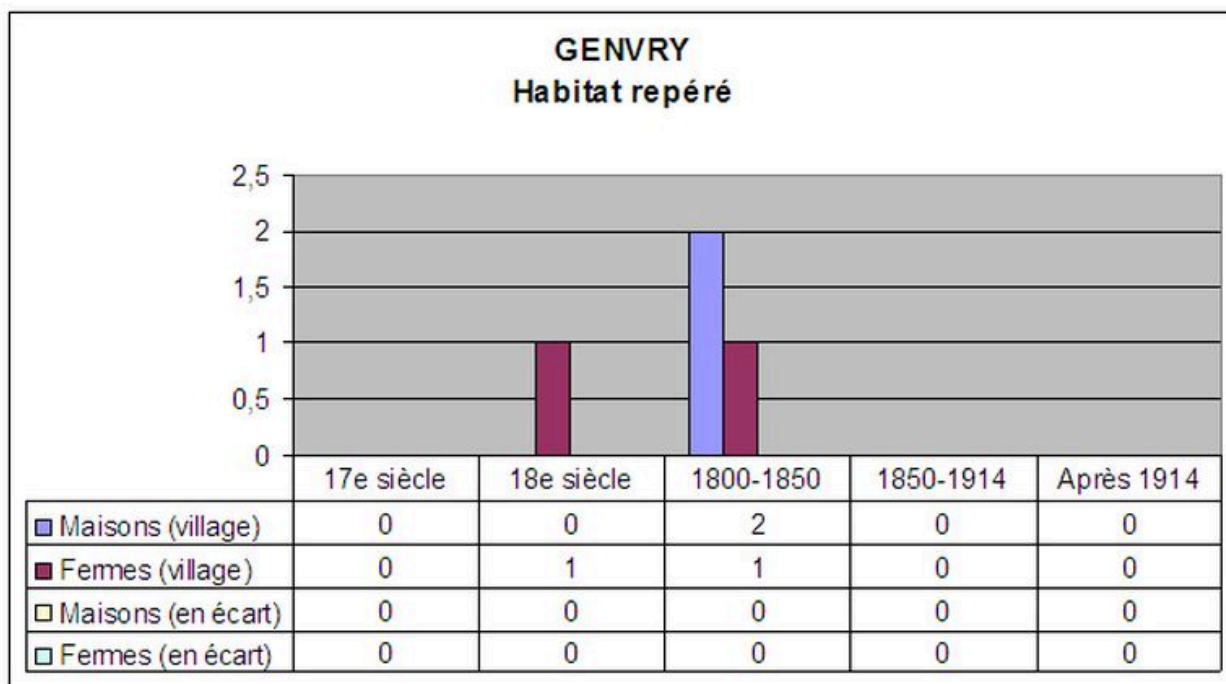
IVR22_20096000225NUDA

Auteur de l'illustration : Isabelle Barbedor

Technique de relevé : graphique ;

(c) Région Hauts-de-France - Inventaire général

reproduction soumise à autorisation du titulaire des droits d'exploitation



Datation de l'habitat repéré.

IVR22_20096000224NUDA

Auteur de l'illustration : Isabelle Barbedor

Technique de relevé : graphique ;

(c) Région Hauts-de-France - Inventaire général

reproduction soumise à autorisation du titulaire des droits d'exploitation

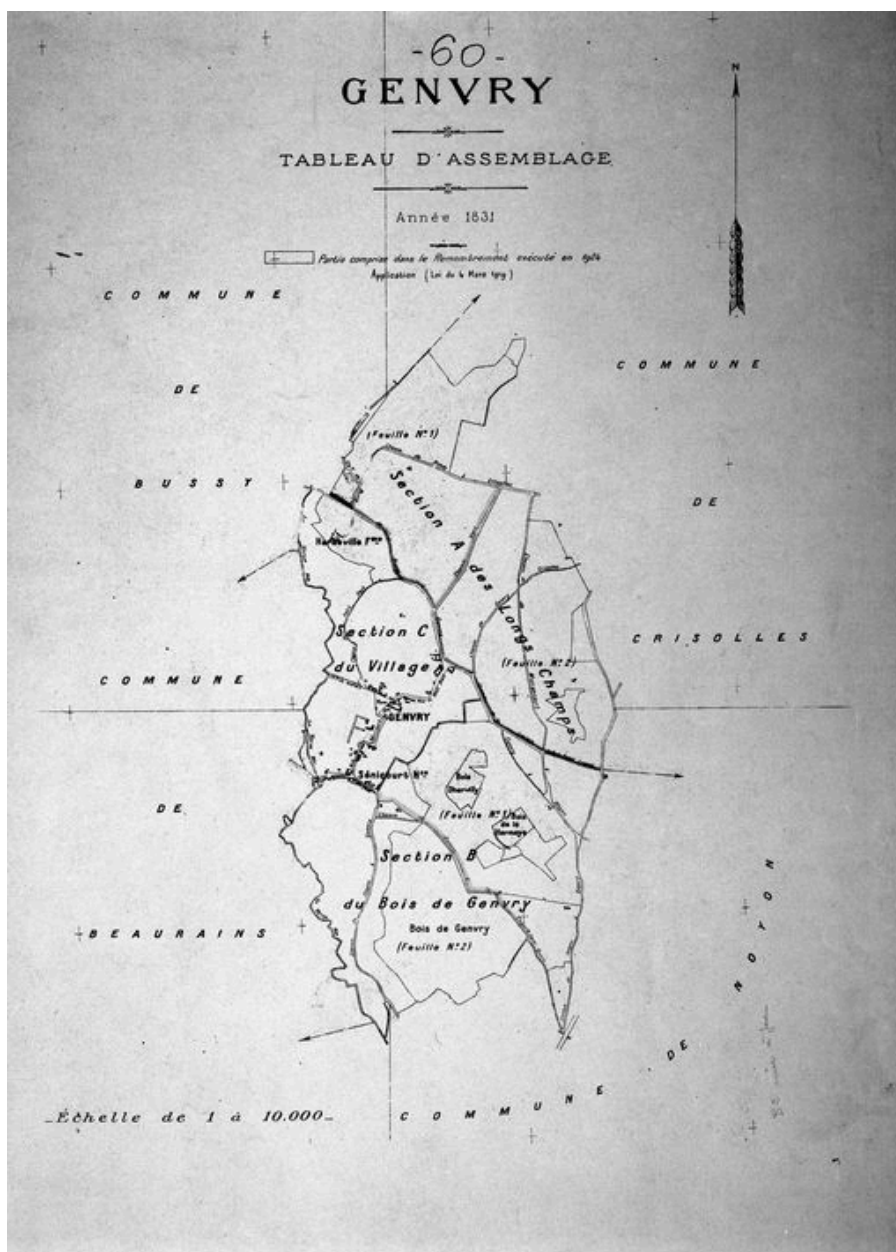
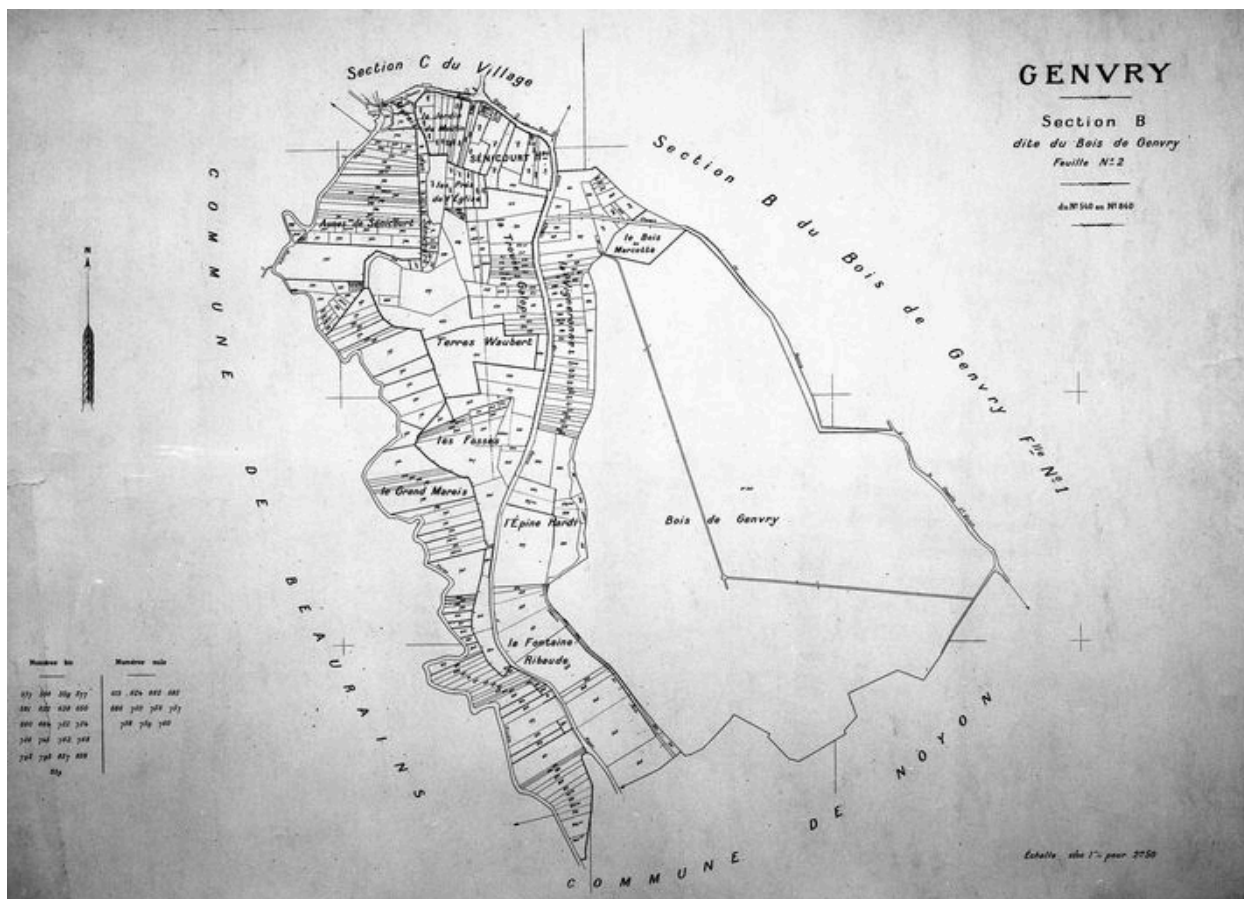


Tableau d'assemblage du cadastre de 1831 (DGI).

IVR22_19836000065VB

Auteur de l'illustration : Jean-Michel Périn (reproduction)

(c) Région Hauts-de-France - Inventaire général ; (c) Ministère des finances
reproduction soumise à autorisation du titulaire des droits d'exploitation

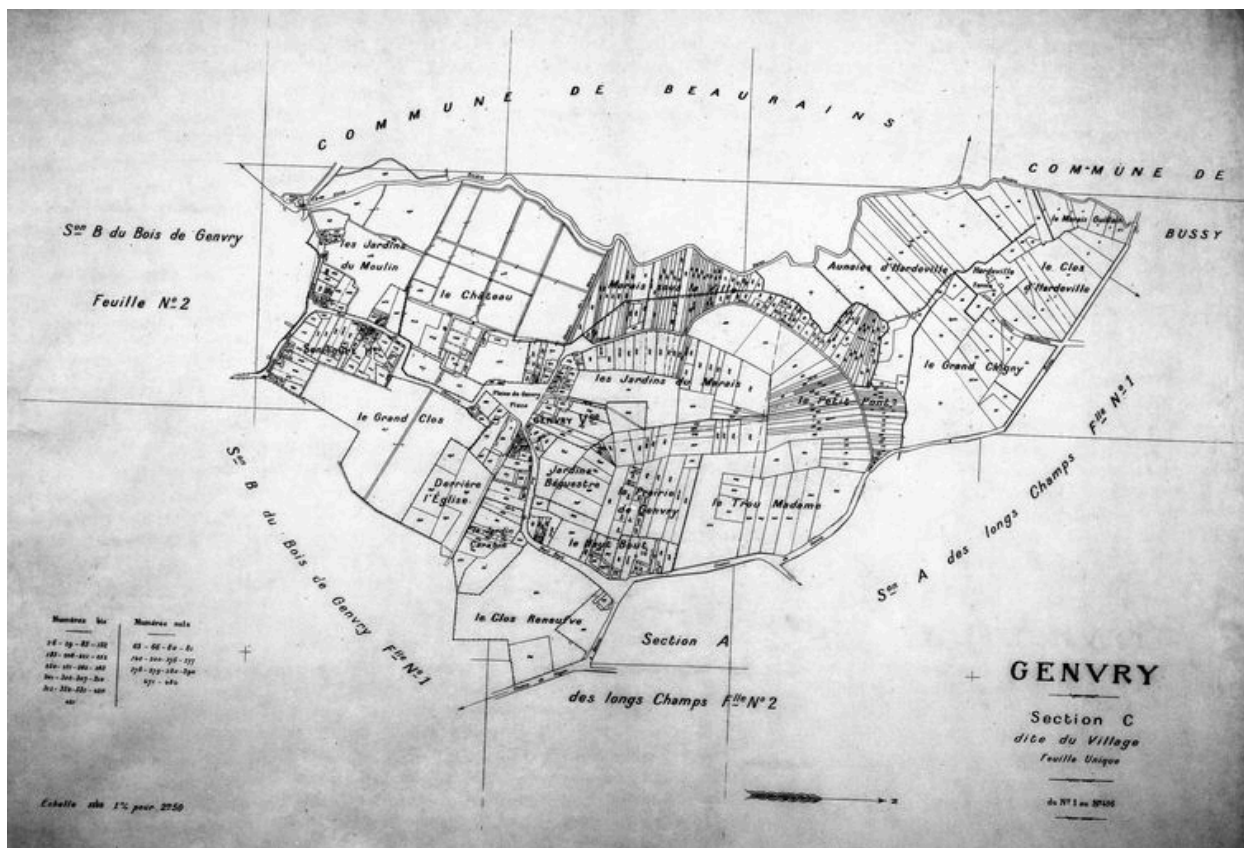


Section B du cadastre de 1831 (DGI).

IVR22_1983600066VB

Auteur de l'illustration : Jean-Michel Périn (reproduction)

(c) Région Hauts-de-France - Inventaire général ; (c) Ministère des finances
reproduction soumise à autorisation du titulaire des droits d'exploitation




Section C du cadastre de 1831 (DGI).

IVR22_19836000067VB

Auteur de l'illustration : Jean-Michel Périn (reproduction)

(c) Région Hauts-de-France - Inventaire général ; (c) Ministère des finances
reproduction soumise à autorisation du titulaire des droits d'exploitation



Vue générale du château (détruit), avant 1914 (AP).

IVR22_19856000184XB

Auteur de l'illustration : Jean-Michel Périn (reproduction)

(c) Région Hauts-de-France - Inventaire général

reproduction soumise à autorisation du titulaire des droits d'exploitation



Vue du colombier du château disparu de Genvry.

IVR22_19866000152XA

Auteur de l'illustration : Fabrice Charrondière

(c) Région Hauts-de-France - Inventaire général

reproduction soumise à autorisation du titulaire des droits d'exploitation



Maison et grange en pan de bois hourdé en briques, rue de la Place.

IVR22_19836000289ZA

Auteur de l'illustration : Martine Plouvier

(c) Région Hauts-de-France - Inventaire général

reproduction soumise à autorisation du titulaire des droits d'exploitation



Grange, 83 rue de la Place.

IVR22_19856000991V

Auteur de l'illustration : Jean-Michel Périn

(c) Région Hauts-de-France - Inventaire général

reproduction soumise à autorisation du titulaire des droits d'exploitation



Maison en pan de bois hourdé en briques.

IVR22_19836000294ZA

Auteur de l'illustration : Martine Plouvier

(c) Région Hauts-de-France - Inventaire général

reproduction soumise à autorisation du titulaire des droits d'exploitation