

Hauts-de-France, Aisne
Filain

Chapelle Sainte-Berthe de Filain

Références du dossier

Numéro de dossier : IA02001883
Date de l'enquête initiale : 2003
Date(s) de rédaction : 2003
Cadre de l'étude : patrimoine de la Reconstruction Chemin des Dames
Degré d'étude : étudié

Désignation

Dénomination : chapelle
Vocable : Sainte-Berthe

Compléments de localisation

Milieu d'implantation : isolé
Références cadastrales : 1984, ZE, 48

Historique

D'après Paul Vignier, la chapelle Sainte-Berthe, construite au 12e siècle, attirait de nombreux pèlerins, le lundi de Pâques, en raison de la présence d'une fontaine miraculeuse qui passait pour guérir la fièvre. Les religieuses du couvent de Blangy-en-Artois, où la sainte fut enterrée, durent se retirer devant une invasion normande. Le corps fut d'abord emporté en Allemagne en 895, puis rapatrié en France. Cette translation fut signalée par plusieurs miracles. Le petit oratoire fut alors construit sous l'influence d'un archevêque de Reims dans son domaine de Saint-Martin à Filain. La chapelle était située à l'entrée de la ferme qui semble avoir été abandonnée au moment de la Révolution. De style ogival entièrement construite en pierre du pays dite banc royal sur des fondations en moellon, elle était couverte en ardoise. Les colonnes intérieures ainsi que l'autel étaient en pierre dure. La voûte d'arêtes était en chêne, la poussée des murs latéraux contenue par des contreforts. La porte d'entrée était à deux vantaux en chêne assemblés avec pentures forgées. Les vitraux de couleur présentaient le Baptême du Christ, la Sainte Vierge et la Sainte Famille. Le caveau de la famille était composé de plusieurs cases à gradins successifs surmontées d'une dalle en pierre. L'édifice, brûlé une première fois en 1814 par les Cosaques, fut rebâti en 1871 grâce à l'investissement du fermier de la Royère. Après 1870, il était totalement délabré : la famille Leduc, propriétaire de la ferme, le releva et les pèlerinages du lundi de Pâques purent reprendre. Détruite une seconde fois lors des conflits de la Première Guerre mondiale, elle fut reconstruite sur le même emplacement en 1927. En 1928, Monseigneur Mennechet, évêque de Soissons, bénit l'édifice, édifié par les soins de Madame veuve Leduc. Une bataille fut donnée non loin de là le 23 octobre 1917 en direction de Filain par les soldats du 283e R. I. ; la plaque honorant ce fait de guerre fut inaugurée le 21 juin 1931 par les survivants de ce régiment ainsi que par la famille de P. Leduc et tous les habitants du village.

Période(s) principale(s) : 2e quart 20e siècle
Dates : 1927 (daté par travaux historiques)

Description

Située sur un site dominant la vallée de l'Ailette, cette chapelle, entièrement en moellon d'appareillage irrégulier et pierre de taille aux chaînages harpés, possède une nef unique éclairée au chevet par une baie cintrée et deux oculi. Le pignon débordant en façade est surmonté d'une croix sommitale. La plaque de marbre placée au-dessus du portail cintré indique : "Chapelle Sainte-Berthe du 12e siècle brûlée en 1814, rebâtie en 1871 détruite en 1918, reconstruite en 1927". Une deuxième plaque en marbre précise la destination de l'édifice : "Chapelle Sainte-Berthe, Sépulture Leduc-Binet".

Éléments descriptifs

Matériau(x) du gros-oeuvre, mise en oeuvre et revêtement : moellon ; pierre de taille

Matériau(x) de couverture : ardoise

Plan : plan centré

Type(s) de couverture : toit en bâtière

Statut, intérêt et protection

Statut de la propriété : propriété privée

Références documentaires

Documents d'archive

- AD Aisne. Série R ; 15 R 1336. **Dommages de guerre, commune de Filain.**

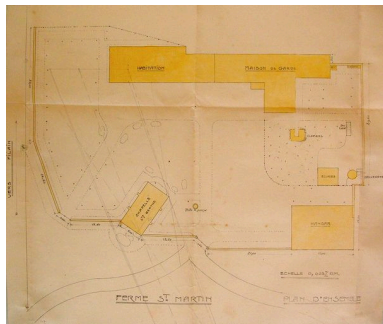
Documents figurés

- **Ferme St Martin**, plan, par Charles Abella architecte, 1919 (AD Aisne : 15 R 1336).
- **La chapelle Ste Berthe**, plan, par Charles Abella architecte, 1919 (AD Aisne : 15 R 1336).
- **Chapelle de Sainte Berthe près de la ferme St Martin**, dessin, par Amédée Piette, 1869 (AD Aisne : 8 Fi Pargny 3).
- **Chapelle de Sainte Berthe près de la ferme St Martin**, dessin, par Amédée Piette, 1869 (AD Aisne : 8 Fi Pargny 4).
- Photographie ancienne, [s.n.], 1er quart 20e siècle (AD Aisne : 15 R 1336).
- **Filain (Aisne) - La chapelle de Sainte Berthe**, carte postale, [s.n.], 1er quart 20e siècle (Archives Diocésaines).

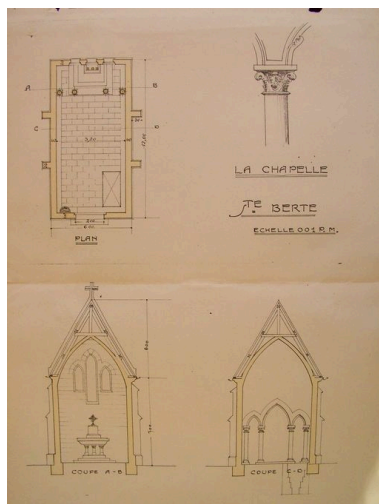
Bibliographie

- VIGNIER, Paul. **Documents et souvenirs pour servir à l'histoire de la ville de Vailly-sur-Aisne.** Vieil Arcy : Imprimerie D. P. Graphiques, [s.d.].
p. 181-182

Illustrations



Plan de la ferme Saint-Martin
et ancienne implantation de la
chapelle (AD Aisne : 15 R 1336).
Phot. Inès Guérin
IVR22_20030202884NUCAB



Plan et coupe de la chapelle
extraits du dossier de dommages
de guerre (AD Aisne : 15 R 1336).
Phot. Inès Guérin
IVR22_20030202886NUCAB



Dessin par Amédée Piette,
présentant la chapelle en 1869
(AD Aisne : 8 Fi Pargny 3).
Phot. Inès Guérin
IVR22_20030202835NUCAB



Dessin par Amédée Piette, de la
seconde entrée de la chapelle en
1869 (AD Aisne : 8 Fi Pargny 4).
Phot. Inès Guérin
IVR22_20030202836NUCAB




Vue ancienne de l'extérieur de la
chapelle (AD Aisne : 15 R 1336).
Phot. Inès Guérin
IVR22_20030202885NUCAB



Vue ancienne de l'intérieur de la
chapelle (Archives Diocésaines).
Phot. Inès Guérin
IVR22_20030202662NUCAB



Vue générale.
Phot. Inès Guérin
IVR22_20030202673NUCA



Vue en contrebas depuis la route.
Phot. Inès Guérin
IVR22_20030202674NUCA



Vue d'une plaque fixée
au mur latéral gauche.
Phot. Inès Guérin
IVR22_20030202675NUCA



Vue de la plaque commémorative du 19e groupe de Chasseurs.
Phot. Inès Guérin
IVR22_20030202677NUCA



Vue d'une plaque commémorative.
Phot. Inès Guérin
IVR22_20030202676NUCA



Vue de la plaque commémorative du 288e R. I.
Phot. Inès Guérin
IVR22_20030202678NUCA

Dossiers liés

Dossiers de synthèse :

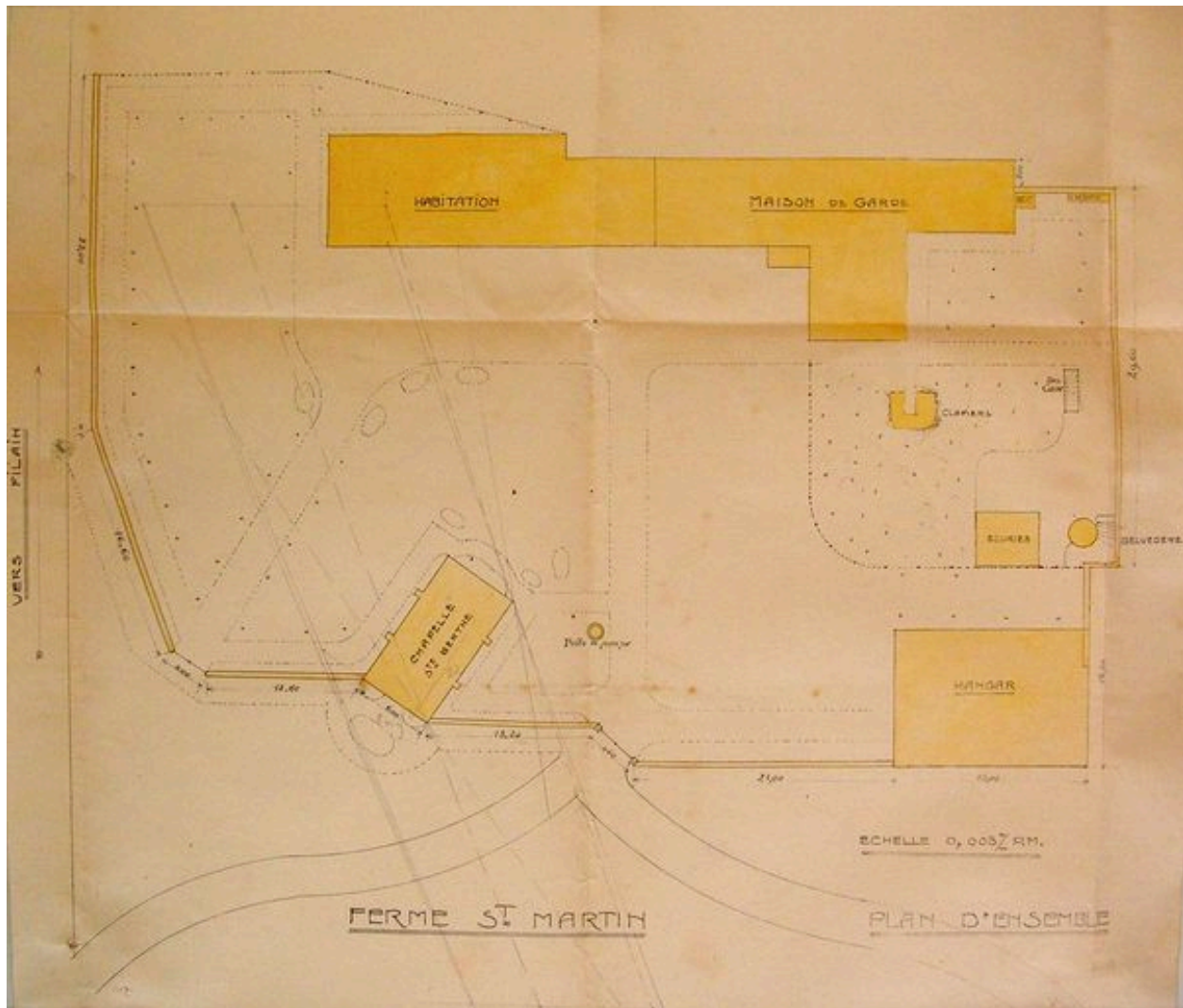
La Reconstruction sur le Chemin des Dames : le territoire de la commune de Filain (IA02002054) Hauts-de-France, Aisne, Filain

Les édifices religieux reconstruits sur le Chemin des Dames, après la première guerre mondiale (IA02001625)

Oeuvre(s) contenue(s) :

Auteur(s) du dossier : Inès Guérin

Copyright(s) : (c) Région Hauts-de-France - Inventaire général ; (c) Département de l'Aisne ; (c) AGIR-Pic

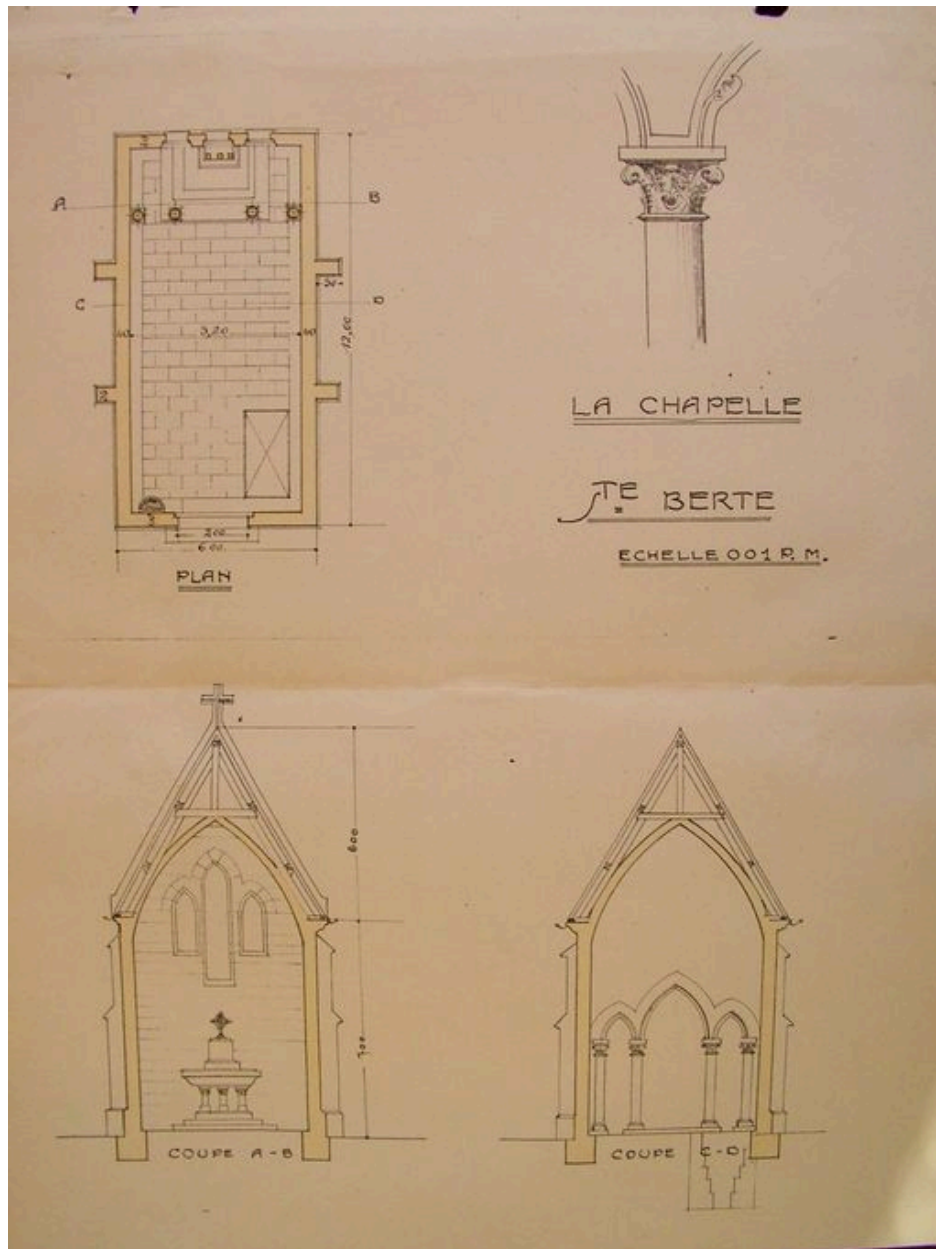


Plan de la ferme Saint-Martin et ancienne implantation de la chapelle (AD Aisne : 15 R 1336).

IVR22_20030202884NUCAB

Auteur de l'illustration : Inès Guérin

(c) Ministère de la culture - Inventaire général ; (c) Département de l'Aisne ; (c) AGIR-Pic
reproduction soumise à autorisation du titulaire des droits d'exploitation



Plan et coupe de la chapelle extraits du dossier de dommages de guerre (AD Aisne : 15 R 1336).

IVR22_20030202886NUCAB

Auteur de l'illustration : Inès Guérin

(c) Ministère de la culture - Inventaire général ; (c) Département de l'Aisne ; (c) AGIR-Pic
reproduction soumise à autorisation du titulaire des droits d'exploitation



Dessin par Amédée Piette, présentant la chapelle en 1869 (AD Aisne : 8 Fi Pargny 3).

IVR22_20030202835NUCAB

Auteur de l'illustration : Inès Guérin

(c) Ministère de la culture - Inventaire général ; (c) Département de l'Aisne ; (c) AGIR-Pic
reproduction soumise à autorisation du titulaire des droits d'exploitation



Dessin par Amédée Piette, de la seconde entrée de la chapelle en 1869 (AD Aisne : 8 Fi Pargny 4).

IVR22_20030202836NUCAB

Auteur de l'illustration : Inès Guérin

(c) Ministère de la culture - Inventaire général ; (c) Département de l'Aisne ; (c) AGIR-Pic
reproduction soumise à autorisation du titulaire des droits d'exploitation



Vue ancienne de l'extérieur de la chapelle (AD Aisne : 15 R 1336).

IVR22_20030202885NUCAB

Auteur de l'illustration : Inès Guérin

(c) Ministère de la culture - Inventaire général ; (c) Département de l'Aisne ; (c) AGIR-Pic
reproduction soumise à autorisation du titulaire des droits d'exploitation



Vue ancienne de l'intérieur de la chapelle (Archives Diocésaines).

IVR22_20030202662NUCAB

Auteur de l'illustration : Inès Guérin

(c) Ministère de la culture - Inventaire général ; (c) Département de l'Aisne ; (c) AGIR-Pic
reproduction soumise à autorisation du titulaire des droits d'exploitation



Vue générale.

IVR22_20030202673NUCA

Auteur de l'illustration : Inès Guérin

(c) Ministère de la culture - Inventaire général ; (c) Département de l'Aisne ; (c) AGIR-Pic
reproduction soumise à autorisation du titulaire des droits d'exploitation



Vue en contrebas depuis la route.

IVR22_20030202674NUCA

Auteur de l'illustration : Inès Guérin

(c) Ministère de la culture - Inventaire général ; (c) Département de l'Aisne ; (c) AGIR-Pic
reproduction soumise à autorisation du titulaire des droits d'exploitation



Vue d'une plaque fixée au mur latéral gauche.

IVR22_20030202675NUCA

Auteur de l'illustration : Inès Guérin

(c) Ministère de la culture - Inventaire général ; (c) Département de l'Aisne ; (c) AGIR-Pic
reproduction soumise à autorisation du titulaire des droits d'exploitation



Vue de la plaque commémorative du 19e groupe de Chasseurs.

IVR22_20030202677NUCA

Auteur de l'illustration : Inès Guérin

(c) Ministère de la culture - Inventaire général ; (c) Département de l'Aisne ; (c) AGIR-Pic
reproduction soumise à autorisation du titulaire des droits d'exploitation



Vue d'une plaque commémorative.

IVR22_20030202676NUCA

Auteur de l'illustration : Inès Guérin

(c) Ministère de la culture - Inventaire général ; (c) Département de l'Aisne ; (c) AGIR-Pic
reproduction soumise à autorisation du titulaire des droits d'exploitation



Vue de la plaque commémorative du 288e R. I.

IVR22_20030202678NUCA

Auteur de l'illustration : Inès Guérin

(c) Ministère de la culture - Inventaire général ; (c) Département de l'Aisne ; (c) AGIR-Pic
reproduction soumise à autorisation du titulaire des droits d'exploitation