

Hauts-de-France, Somme  
Ville-le-Marclet  
Epine (I)  
R.D. 159

## Cimetière communal de Ville-le-Marclet

### Références du dossier

Numéro de dossier : IA80009722

Date de l'enquête initiale : 2009

Date(s) de rédaction : 2009

Cadre de l'étude : inventaire topographique Val-de-Nièvre, patrimoine funéraire Val-de-Nièvre

Degré d'étude : étudié

### Désignation

Dénomination : cimetière

Parties constituantes non étudiées : croix de cimetière, mur de clôture, portail, monument

### Compléments de localisation

Milieu d'implantation : isolé

Références cadastrales : 1999, ZL, 15, 16

### Historique

Considérant que le cimetière qui entoure l'église paroissiale est devenu trop petit pour la population, qui ne cesse de s'accroître, le conseil municipal de Ville-le-Marclet décide, dans sa délibération du 4 mars 1899, de faire l'acquisition d'un terrain à la sortie du village, entre Ville et Saint-Ouen, qui appartient à Barnabé Fertel. Les frais d'acquisition, de transfert et de clôture du nouveau cimetière représentent une somme de 4000 francs. L'ensemble des travaux est achevé en 1901. Quelques monuments provenant de l'ancien cimetière portent la signature des entrepreneurs Crépin (de Longpré) et Sallé. Le tombeau en forme de chapelle, de la famille Longuet, peut être attribué à l'entrepreneur de monuments funèbres E. Bouchez-Béru, actif à Arras.

Période(s) principale(s) : 1er quart 20e siècle

Période(s) secondaire(s) : 3e quart 19e siècle, 4e quart 19e siècle

Dates : 1901 (daté par source)

Auteur(s) de l'oeuvre : Crépin (entrepreneur, signature), entreprise de monuments funèbres Sallé, entreprise de marbrerie et de monuments funèbres Bouchez-Béru (entrepreneur, signature)

### Description

Situé en bordure de la route reliant le village au hameau du Marclet, le cimetière s'étend sur 42 ares et 91 centiares. Il est délimité par des haies latérales. L'entrée principale, donnant sur la route, est ponctuée de quatre tilleuls. Le cimetière est structuré par un axe central longitudinal. Signatures relevées sur les monuments provenant de l'ancien cimetière : Crépin à Longpré (tombeau d'Anthémie Sainte, décédée en 1883).

### Éléments descriptifs

#### Typologies et état de conservation

Typologies : cimetière indépendant (graveyard) de plan régulier

## Statut, intérêt et protection

Statut de la propriété : propriété de la commune

## Références documentaires

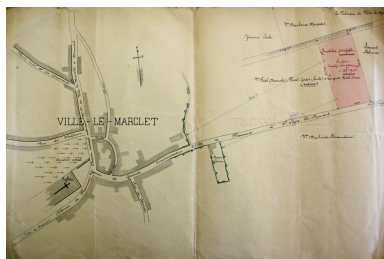
### Documents d'archive

- AD Somme. Série O ; 99 O 3773. **Ville-Saint-Ouen [Ville-le-Marclet] . Biens communaux avant 1869.**
- AD Somme. Série O ; 99 O 3775. **Ville-Saint-Ouen [Ville-le-Marclet] . Biens et travaux communaux, 1870-1939.**

### Documents figurés

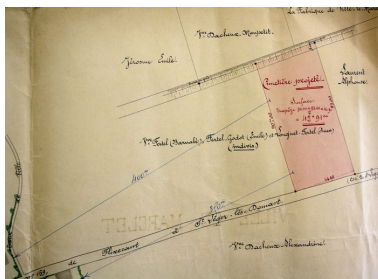
- **Plan de situation du village pour l'emplacement du nouveau cimetière**, dessin à l'encre, 1899 (AD Somme ; 99 O 3775).
- **Détail de l'emplacement du nouveau cimetière**, dessin à l'encre, 1899 (AD Somme ; 99 O 3775).

## Illustrations




Plan de situation du village pour l'emplacement du nouveau cimetière, 1899 (AD Somme ; 99 O 3775).

Phot. Fournier  
Bertrand (reproduction)  
IVR22\_20088015404NUCA



Détail du plan de situation du nouveau cimetière, 1899 (AD Somme ; 99 O 3775).

Phot. Fournier  
Bertrand (reproduction)  
IVR22\_20088015405NUCA




Vue générale, vers la croix de cimetière.  
Phot. Bertrand Fournier  
IVR22\_20088015416NUCA




Vue générale depuis la croix de cimetière.  
Phot. Bertrand Fournier  
IVR22\_20088015417NUCA



Vue générale vers le village.  
Phot. Bertrand Fournier  
IVR22\_20088015418NUCA



Tombeau (stèle funéraire) de la famille Loir-Porquet, vers 1870.  
Phot. Bertrand Fournier  
IVR22\_20098005164NUCA



Tombeau (stèle funéraire) d'Anthémie Sainte, réalisé vers 1883 par l'entrepreneur Crépin de Longpré-les-Corps-Saints. Le monument provient de l'ancien cimetière.  
Phot. Bertrand Fournier  
IVR22\_20088015419NUCA



Tombeau (stèle funéraire) d'Anthémie Sainte, réalisé vers 1883 par l'entrepreneur Crépin de Longpré-les-Corps-Saints. Vue du décor sculpté.  
Phot. Bertrand Fournier  
IVR22\_20088015420NUCA



Tombeau (chapelle funéraire) de la famille Longuet construit, vers 1900, par l'entrepreneur E. Bouchez d'Arras.  
Phot. Bertrand Fournier  
IVR22\_20098005163NUCA



Espace réservé au columbarium.  
Phot. Bertrand Fournier  
IVR22\_20098005168NUCA

## Dossiers liés

### Dossiers de synthèse :

Les cimetières du Val de Nièvre [dossier thématique] (IA80009789)

### Oeuvre(s) contenue(s) :

### Oeuvre(s) en rapport :

Tombeau (stèle funéraire) de Prudent Loir (IA80009759) Hauts-de-France, Somme, Ville-le-Marclet, Epine (I'), Cimetière

Église paroissiale Saint-Nicolas et ancien cimetière de Ville-le-Marclet (IA80009721) Picardie, Somme, Ville-le-Marclet, rue Jean-Catelas

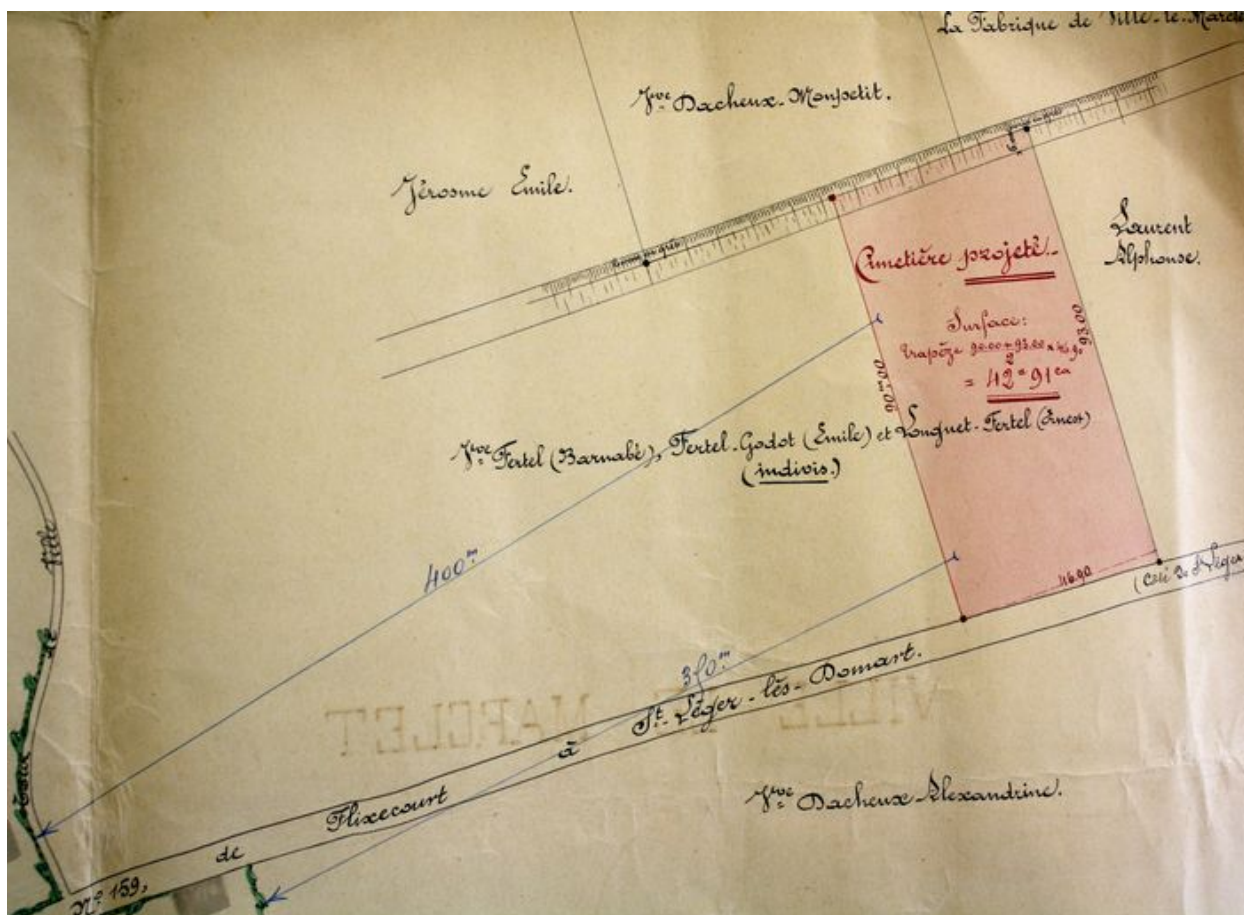
Le village de Ville-le-Marclet (IA80009628) Picardie, Somme, Ville-le-Marclet

Auteur(s) du dossier : Bertrand Fournier, Isabelle Barbedor

Copyright(s) : (c) Région Hauts-de-France - Inventaire général







Détail du plan de situation du nouveau cimetière, 1899 (AD Somme ; 99 O 3775).

IVR22\_20088015405NUCA

Auteur de l'illustration : Fournier Bertrand (reproduction)

(c) Région Hauts-de-France - Inventaire général ; (c) Département de la Somme  
reproduction soumise à autorisation du titulaire des droits d'exploitation



Vue générale, vers la croix de cimetière.

IVR22\_20088015416NUCA

Auteur de l'illustration : Bertrand Fournier

(c) Région Hauts-de-France - Inventaire général

reproduction soumise à autorisation du titulaire des droits d'exploitation



Vue générale depuis la croix de cimetière.

IVR22\_20088015417NUCA

Auteur de l'illustration : Bertrand Fournier

(c) Région Hauts-de-France - Inventaire général

reproduction soumise à autorisation du titulaire des droits d'exploitation





Vue générale vers le village.

IVR22\_20088015418NUCA

Auteur de l'illustration : Bertrand Fournier

(c) Région Hauts-de-France - Inventaire général

reproduction soumise à autorisation du titulaire des droits d'exploitation






Tombeau (stèle funéraire) de la famille Loir-Porquet, vers 1870.

IVR22\_20098005164NUCA

Auteur de l'illustration : Bertrand Fournier

(c) Région Hauts-de-France - Inventaire général

reproduction soumise à autorisation du titulaire des droits d'exploitation



Tombeau (stèle funéraire) d'Anthémie Sainte, réalisé vers 1883 par l'entrepreneur Crépin de Longpré-les-Corps-Saints.  
Le monument provient de l'ancien cimetière.

IVR22\_20088015419NUCA

Auteur de l'illustration : Bertrand Fournier

(c) Région Hauts-de-France - Inventaire général

reproduction soumise à autorisation du titulaire des droits d'exploitation





Tombeau (stèle funéraire) d'Anthémie Sainte, réalisé vers 1883 par l'entrepreneur Crépin de Longpré-les-Corps-Saints.  
Vue du décor sculpté.

IVR22\_20088015420NUCA

Auteur de l'illustration : Bertrand Fournier

(c) Région Hauts-de-France - Inventaire général

reproduction soumise à autorisation du titulaire des droits d'exploitation





Tombeau (chapelle funéraire) de la famille Longuet construit, vers 1900, par l'entrepreneur E. Bouchez d'Arras.

IVR22\_20098005163NUCA

Auteur de l'illustration : Bertrand Fournier

(c) Région Hauts-de-France - Inventaire général

reproduction soumise à autorisation du titulaire des droits d'exploitation



Espace réservé au columbarium.

IVR22\_20098005168NUCA

Auteur de l'illustration : Bertrand Fournier

(c) Région Hauts-de-France - Inventaire général

reproduction soumise à autorisation du titulaire des droits d'exploitation