

Hauts-de-France, Somme
Dreuil-lès-Amiens

Ancien presbytère devenu mairie et presbytère, puis école communale de filles, actuellement salle des fêtes

Références du dossier

Numéro de dossier : IA80002966
Date de l'enquête initiale : 2003
Date(s) de rédaction : 2003
Cadre de l'étude : inventaire topographique Amiens métropole
Degré d'étude : repéré

Désignation

Dénomination : presbytère, école primaire
Parties constituantes non étudiées : cour, jardin

Compléments de localisation

Milieu d'implantation : en village
Références cadastrales : 1830. A 267 à 269

Historique

Le cadastre napoléonien (doc. 1) figure un édifice comprenant un bâtiment de plan allongé implanté entre cour (à l'ouest) et jardin (à l'est), sur une parcelle bordant la route d'Abbeville, au sud de l'église.

Les sources conservées aux archives départementales (série O) indiquent que Le presbytère est acquis par la commune en 1819. En 1832, une partie du jardin est distraite pour permettre l'agrandissement du cimetière. Le plan (doc. 2) montre qu'il dispose de dépendances au sud (grange) et au nord (étables) de la cour. Un puits est visible à l'est du logis. Il est restauré en 1836, date à laquelle on y installe la maison commune. En 1838, on y construit deux étables et un mur de clôture, au nord. Le plan de 1854 (doc. 3) réalisé pour la construction de la nouvelle église et mairie-école, montre que le presbytère occupe un pavillon, au sud du corps principal. Il dispose alors de deux jardins à l'est et à l'ouest.

A cet emplacement, l'école communale de filles est construite en 1912, sur les plans des architectes Henri et Georges Antoine. Le mobilier est dessiné par l'architecte Georges Antoine en 1908. Un préau est aménagé en 1939, sur les plans de l'architecte amiénois P. Philippe. Une place est aménagée à l'emplacement du jardin.

Période(s) principale(s) : 2e quart 19e siècle, 1er quart 20e siècle

Période(s) secondaire(s) : 2e quart 20e siècle

Dates : 1912 (daté par source), 1939 (daté par source)

Auteur(s) de l'oeuvre : Georges Nicolas Antoine (architecte, attribution par source), P. Philippe (architecte, attribution par source)

Description

Le bâtiment abritant les classes, en rez-de-chaussée, est aligné sur rue. Il est construit en briques et couvert de tuiles flamandes mécaniques.

Inscription sur le fronton surmontant l'entrée : ECOLE COMMUNALE DE FILLES.

Éléments descriptifs

Matériau(x) du gros-oeuvre, mise en oeuvre et revêtement : brique

Matériau(x) de couverture : tuile mécanique

Étage(s) ou vaisseau(x) : en rez-de-chaussée

Statut, intérêt et protection

Statut de la propriété : propriété publique

Références documentaires

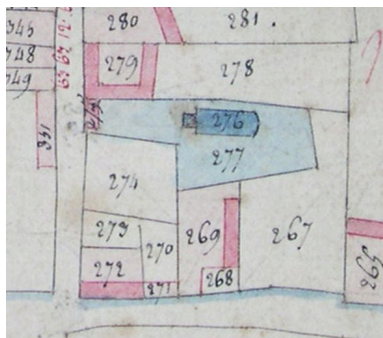
Documents d'archive

- AD Somme. Série O ; 99 O 1459. **Dreuil-lès-Amiens. Administration communale (avant 1869).**
- AD Somme. Série O ; 99 O 1460. **Dreuil-lès-Amiens. Administration communale (avant 1869).**
- AD Somme. Série O ; 99 O 1461. **Dreuil-lès-Amiens (1870-1939).**

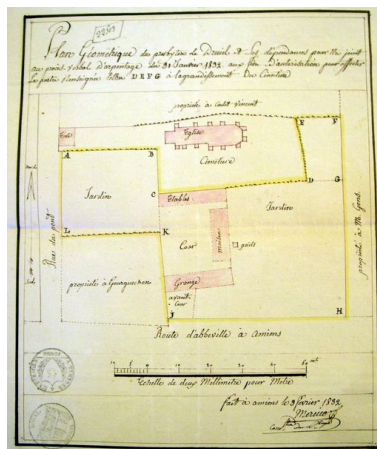
Documents figurés

- **Dreuil-lès-Amiens. Plan cadastral, section A, [1811] (DGI).**
- **Plan géométrique du presbytère de Dreuil et ses dépendances pour être joint au procès-verbal d'arpentage du 31 janvier 1832 aux fins d'autorisation pour affecter la partie renseignée lettres DEFG à l'agrandissement du cimetière, dessin, 1832 (AD Somme ; 99 O 1459).**
- **Dreuil. Plan d'ensemble de l'église, mairie, maison du maître d'école, dessin, Massenot architecte, 1854 (AD Somme ; 99 O 1460).**

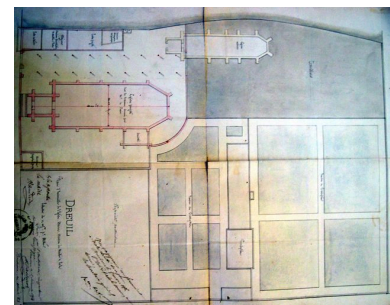
Illustrations



Extrait du cadastre napoléonien (DGI).
Phot. Isabelle Barbedor
IVR22_20038010913NUCA



Plan du presbytère en 1832 (AD Somme ; 99 O 1459).
Phot. Isabelle Barbedor
IVR22_20058010465NUCA



Plan du presbytère et mairie, en 1854 (AD Somme ; 99 O 1460).
Phot. Isabelle Barbedor, Phot. François Céleste Massenot
IVR22_20058010466NUCA



Vue générale.
Phot. Isabelle Barbedor

IVR22_20038010753NUCA

Dossiers liés

Dossiers de synthèse :

L'architecture de l'enseignement des communes d'Amiens métropole (IA80002326)

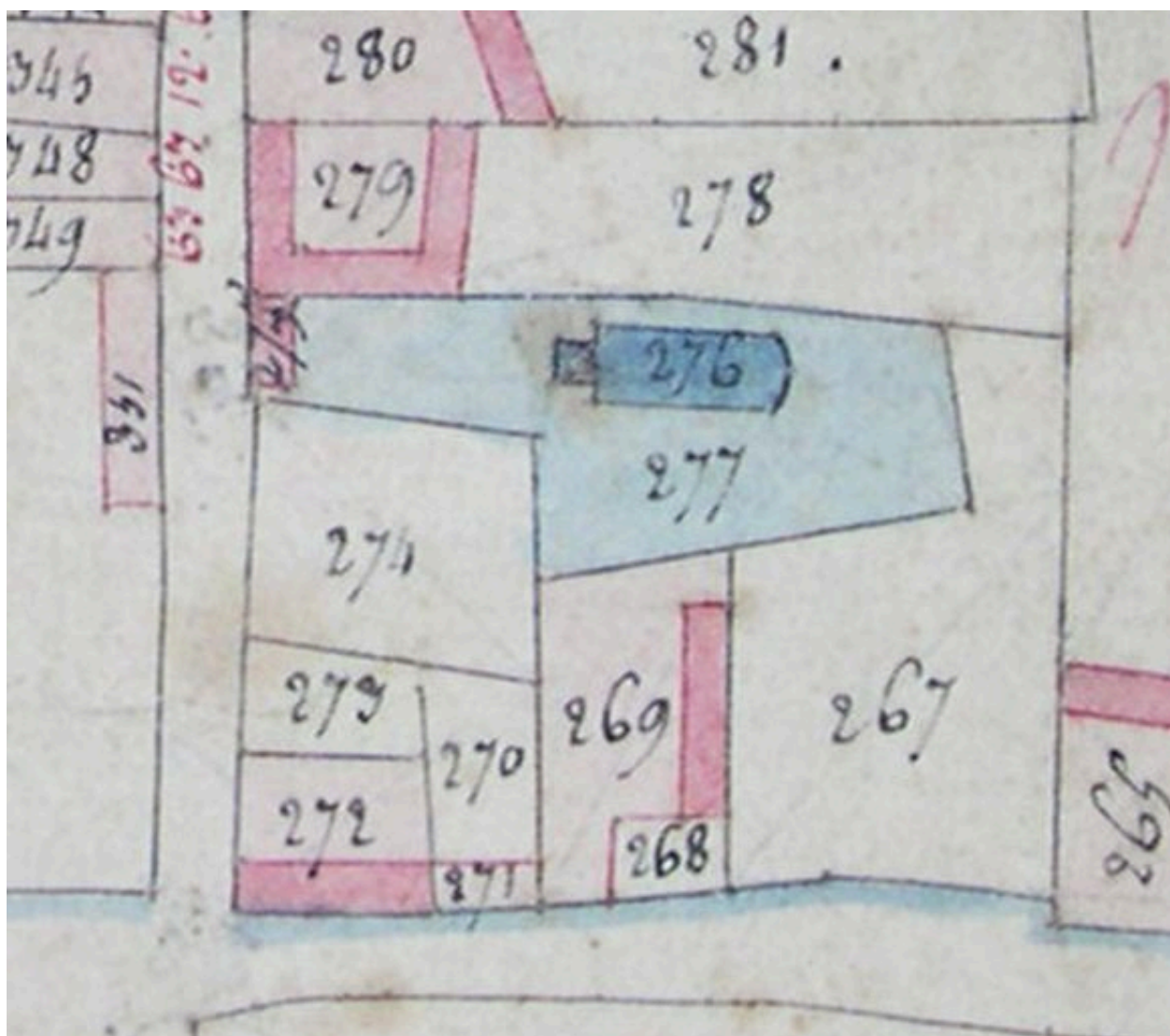
Oeuvre(s) contenue(s) :

Oeuvre(s) en rapport :

Le village de Dreuil-lès-Amiens (IA80002430) Hauts-de-France, Somme, Dreuil-lès-Amiens

Auteur(s) du dossier : Isabelle Barbedor

Copyright(s) : (c) Région Hauts-de-France - Inventaire général

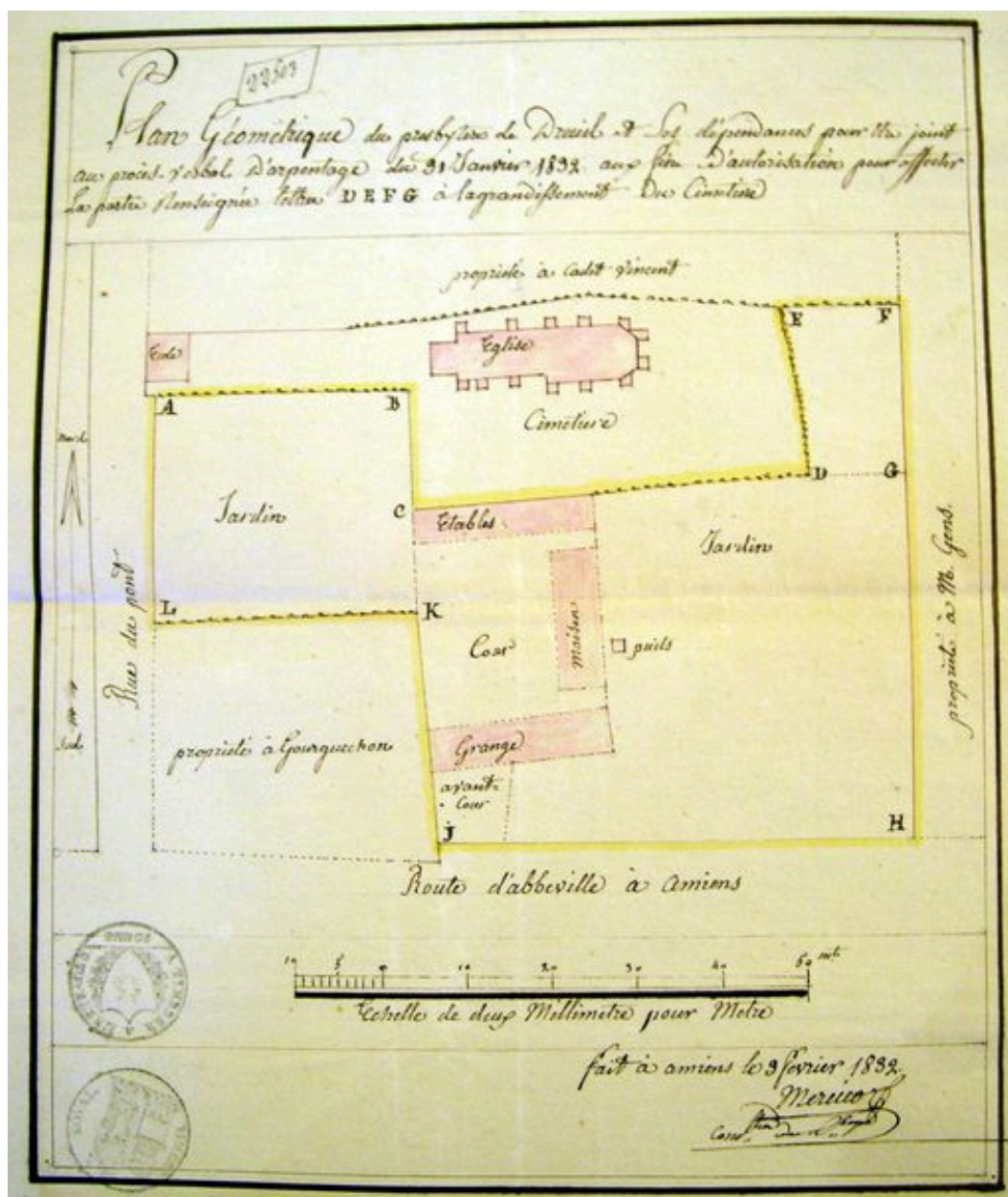


Extrait du cadastre napoléonien (DGI).

IVR22_20038010913NUCA

Auteur de l'illustration : Isabelle Barbedor

(c) Région Hauts-de-France - Inventaire général ; (c) Ministère des finances
reproduction soumise à autorisation du titulaire des droits d'exploitation

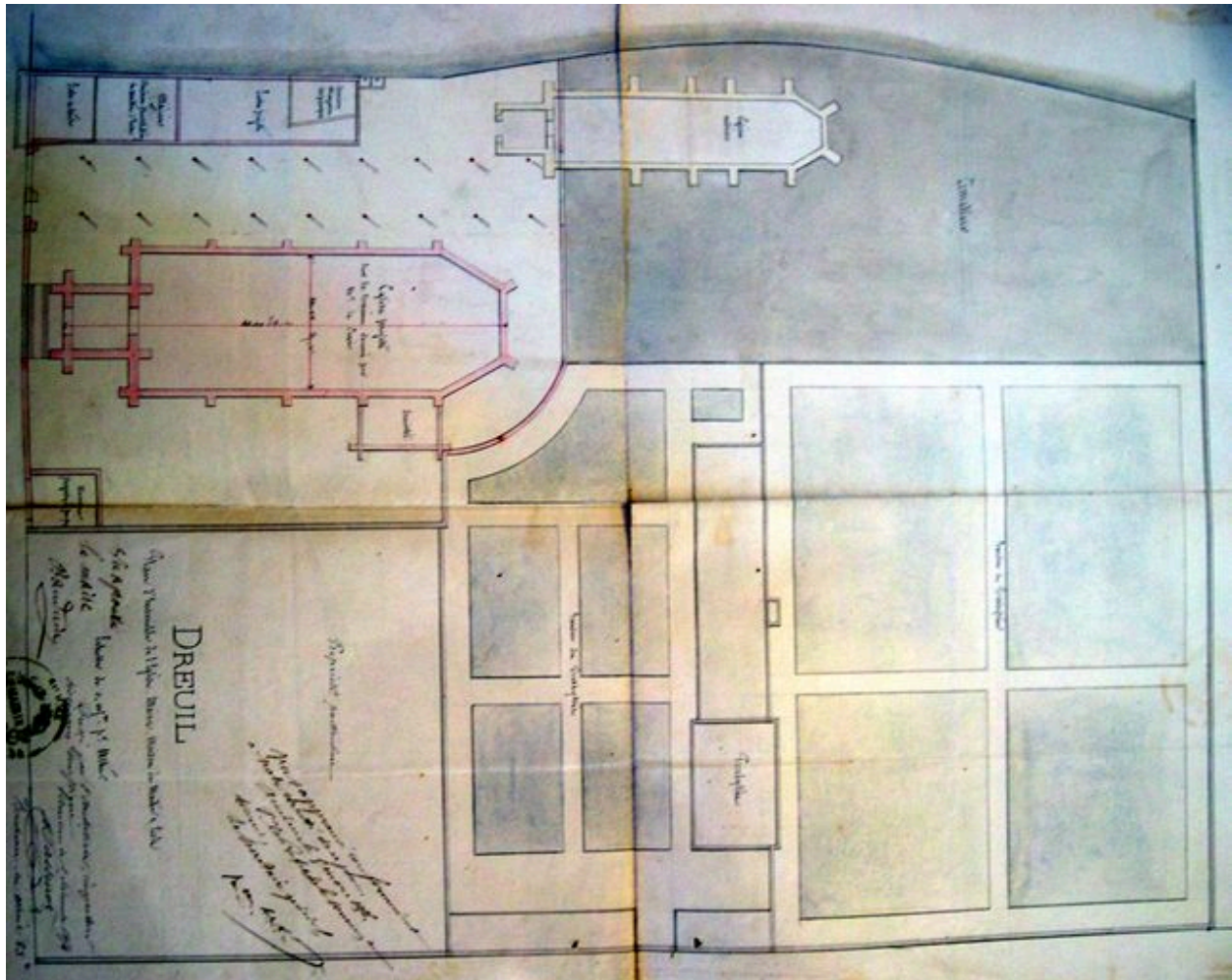


Plan du presbytère en 1832 (AD Somme ; 99 O 1459).

IVR22_20058010465NUCA

Auteur de l'illustration : Isabelle Barbedor

(c) Région Hauts-de-France - Inventaire général ; (c) Département de la Somme
reproduction soumise à autorisation du titulaire des droits d'exploitation



Plan du presbytère et mairie, en 1854 (AD Somme ; 99 O 1460).

IVR22_20058010466NUCA

Auteur de l'illustration : Isabelle Barbedor, Auteur de l'illustration : François Céleste Massenet

(c) Région Hauts-de-France - Inventaire général ; (c) Département de la Somme

reproduction soumise à autorisation du titulaire des droits d'exploitation



Vue générale.

IVR22_20038010753NUCA

Auteur de l'illustration : Isabelle Barbedor

(c) Région Hauts-de-France - Inventaire général

reproduction soumise à autorisation du titulaire des droits d'exploitation