

Hauts-de-France, Somme
Ribeaucourt

Hameau de Barlette

Références du dossier

Numéro de dossier : IA80009826
Date de l'enquête initiale : 2010
Date(s) de rédaction : 2010
Cadre de l'étude : inventaire topographique Val-de-Nièvre
Degré d'étude : repéré

Désignation

Dénomination : écart

Compléments de localisation

anciennement commune de Franqueville
Milieu d'implantation :
Références cadastrales :

Historique

Le hameau de Barlette, qui dépend initialement de la commune de Franqueville, a été rattaché à celle de Ribeaucourt au 20^e siècle.

Le cadastre napoléonien figure plusieurs propriétés, principalement implantées sur la rive ouest de la rue. On y distingue deux grosses fermes et plusieurs maisons implantées perpendiculairement à la voie.

En raison de la distance qui sépare le hameau du village de Franqueville, la municipalité de Franqueville projette d'y installer une école, en 1879, dans une ancienne petite ferme, dont le logis abriterait l'instituteur. Le recensement de population de 1881 n'y mentionne cependant aucun instituteur. Les enfants du hameau étaient scolarisés à Ribeaucourt.

Les recensements de population indiquent la présence de 82 habitants en 1851 et 1872. Elle atteint encore 79 habitants en 1881 et seulement 29 en 1906. A cette date, il ne reste que 14 maisons dans le hameau qu'en comptait 23 en 1851.

En 1906, y réside un garde particulier de M. de Berny, en charge de la surveillance du bois tout proche du hameau.

Période(s) principale(s) : Temps modernes, 19^e siècle

Description

Le hameau, en rue, compte actuellement sept propriétés, dont les trois plus anciennes sont situées sur la rive ouest de la rue menant à Ribeaucourt.

La grange avec corps de passage, de la grande ferme située au n° 28 porte la date 1883.

Éléments descriptifs

Matériau(x) du gros-oeuvre, mise en oeuvre et revêtement :

Statut, intérêt et protection

Les deux fermes en pan de bois, situées 28 et 30 rue de Domart, constituent les derniers témoignages de l'ancien hameau de Barlette, aujourd'hui rattaché à Ribeaucourt.

Références documentaires

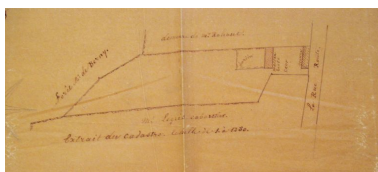
Documents figurés

- **Franqueville [anciennement]. Plan cadastral : section A (hameau de Barlette)**, dessin à l'encre, à l'aquarelle et au lavis sur papier, Mercher géomètre, 1835 (AD Somme ; 3 P 1361/2).
- **Commune de Franqueville [anciennement]. Hameau de Barlette. Projet d'une école mixte. Plan de situation**, dessin à l'encre sur calque, 1879 (AD Somme ; 99 O 1817).
- **Commune de Franqueville [anciennement]. Hameau de Barlette. Projet d'une école mixte. Plan**, dessin à l'encre et à l'aquarelle sur papier, 12 mai 1879 (AD Somme ; 99 O 1817).


Illustrations



Hameau de Barlette, plan cadastral section A, 1835 (AD Somme ; 3P 1361/2).
Phot. Thierry Lefébure
IVR22_20088000028NUCA



Projet d'école mixte du hameau de Barlette. Plan de situation, 1879 (AD Somme ; 99O 1817).
Phot. Frédéric Fournis (reproduction)
IVR22_20088015206NUCA



Projet d'école mixte du hameau de Barlette. Plan au sol, 1879 (AD Somme ; 99O 1817).
Phot. Frédéric Fournis (reproduction)
IVR22_20088015205NUCA



Croix de la Jeunesse, 1862.
Phot. Frédéric Fournis
IVR22_20118001125NUCA



Plaque de dédicace de la Croix de la Jeunesse, 1862.
Phot. Frédéric Fournis
IVR22_20118001126NUCA



Château d'eau, vers 1965.
Phot. Frédéric Fournis
IVR22_20118001124NUCA

Dossiers liés

Dossiers de synthèse :

Le Val-de-Nièvre - dossier de présentation (IA80009600)

Oeuvre(s) contenue(s) :

Auteur(s) du dossier : Isabelle Barbedor

Copyright(s) : (c) Région Hauts-de-France - Inventaire général

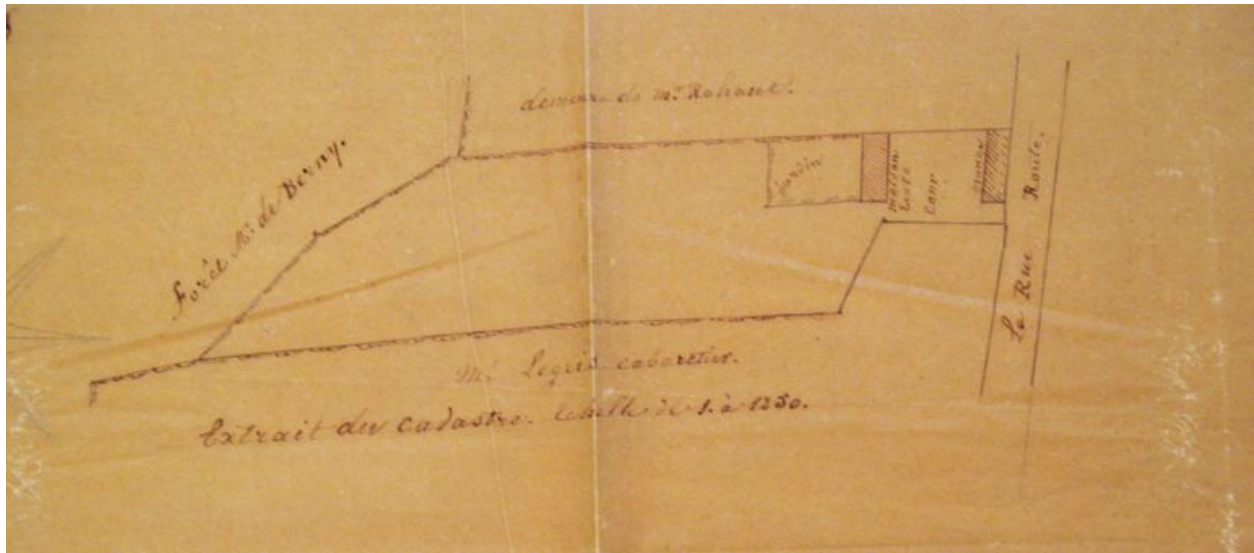


Hameau de Barlette, plan cadastral section A, 1835 (AD Somme ; 3P 1361/2).

IVR22_20088000028NUCA

Auteur de l'illustration : Thierry Lefébure

(c) Région Hauts-de-France - Inventaire général ; (c) Département de la Somme
reproduction soumise à autorisation du titulaire des droits d'exploitation

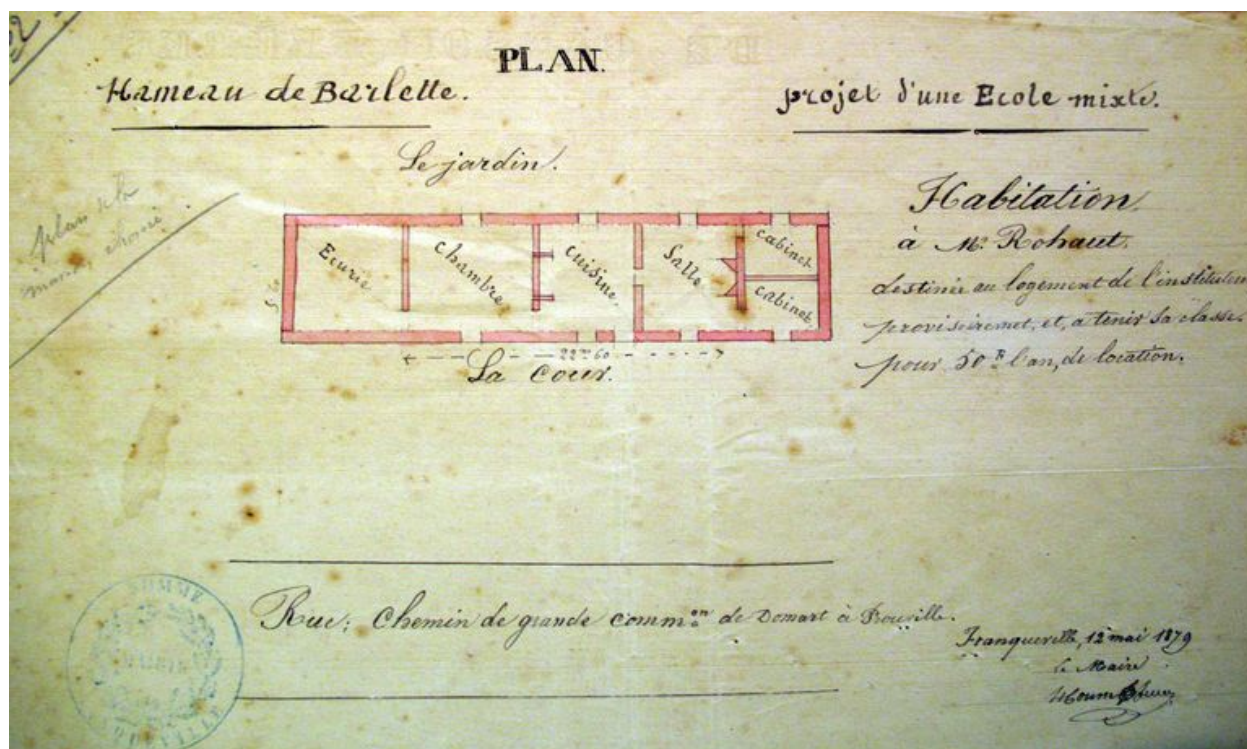


Projet d'école mixte du hameau de Barlette. Plan de situation, 1879 (AD Somme ; 99O 1817).

IVR22_20088015206NUCA

Auteur de l'illustration : Frédéric Fournis (reproduction)

(c) Région Hauts-de-France - Inventaire général ; (c) Département de la Somme
reproduction soumise à autorisation du titulaire des droits d'exploitation



Projet d'école mixte du hameau de Barlette. Plan au sol, 1879 (AD Somme ; 99O 1817).

IVR22_20088015205NUCA

Auteur de l'illustration : Frédéric Fournis (reproduction)

(c) Région Hauts-de-France - Inventaire général ; (c) Département de la Somme
reproduction soumise à autorisation du titulaire des droits d'exploitation



Croix de la Jeunesse, 1862.

IVR22_20118001125NUCA

Auteur de l'illustration : Frédéric Fournis

(c) Région Hauts-de-France - Inventaire général

reproduction soumise à autorisation du titulaire des droits d'exploitation



Plaque de dédicace de la Croix de la Jeunesse, 1862.

IVR22_20118001126NUCA

Auteur de l'illustration : Frédéric Fournis

(c) Région Hauts-de-France - Inventaire général

reproduction soumise à autorisation du titulaire des droits d'exploitation



Château d'eau, vers 1965.

IVR22_20118001124NUCA

Auteur de l'illustration : Frédéric Fournis

(c) Région Hauts-de-France - Inventaire général

reproduction soumise à autorisation du titulaire des droits d'exploitation