

Hauts-de-France, Somme
Salouël
Mont-Saint-Quentin, Noires-Terres
allée Pierre-Bourgeois

Cimetière communal de Salouël (ancien cimetière communal de Saleux-Salouël)

Références du dossier

Numéro de dossier : IA80003002
Date de l'enquête initiale : 2003
Date(s) de rédaction : 2003
Cadre de l'étude : inventaire topographique Amiens métropole, patrimoine funéraire
Degré d'étude : étudié

Désignation

Dénomination : cimetière
Parties constituantes non étudiées : cimetière militaire, borne fontaine, banc public, columbarium

Compléments de localisation

Milieu d'implantation : en village
Références cadastrales : 1827. B 286, 287, 289 partiel, 290 partiel, 292 partiel ; 2003, AE, 223

Historique

Documents figurés :

Un plan réalisé en 1862, à l'occasion d'un projet d'agrandissement du cimetière, donne une représentation du cimetière (quadrilatère irrégulier de 30 m de large et 47 m de profondeur). Y sont figurées les concessions Elisée Joly, Bralant-Beauvais et Deverloy, ainsi que la concession perpétuelle de la famille Joly-Monmert.

Un projet d'agrandissement réalisé en 1868 (fig. 1 et 2) donne une représentation du cimetière à cette date.

Sources :

Les sources conservées aux archives départementales (série O) font état de l'acquisition de terrains pour l'aménagement d'un chemin d'accès au cimetière et pour son agrandissement, en 1834. L'agrandissement du cimetière est jugée nécessaire en 1862 mais la commune n'a pas fait l'acquisition des terrains par suite de la séparation projetée entre Saleux et Salouël. L'agrandissement est à nouveau projeté en 1868 (ill.) et déclaré d'utilité publique l'année suivante. L'acquisition autorisée comprend un terrain réservé à la sépulture privée de la famille Bralant-Beauvais.

Les matrices cadastrales conservées aux archives départementales signalent la création d'un nouveau cimetière sur un terrain appartenant à la commune de Salouël, au lieu-dit le Mont-Saint-Quentin (D 289), agrandi des parcelles D 286 et 287, en 1874, et D 290 en 1875. L'élargissement du chemin d'accès est réalisé en 1887 et 1888.

Plusieurs monuments repérés portent la signature des entrepreneurs amiénois Benoît, Lamolet-Tattegrain, Geevers, Dessein et Galampoix.

Période(s) principale(s) : 2e quart 19e siècle, 3e quart 19e siècle

Dates : 1834 (daté par source), 1868 (daté par source)

Auteur(s) de l'oeuvre : A. Benoît (entrepreneur, signature), entreprise de monuments funèbres Dessein (entrepreneur, signature), marbrerie et entreprise de monuments funèbres Galampoix (entrepreneur, signature), entreprise de monuments funèbres Lamolet - St-Maurice (entrepreneur, signature), Geevers Entreprise de marbrerie et sculpture de monuments funèbres (entrepreneur, signature)

Description

Le cimetière de Salouël est situé à la périphérie du village. La parcelle enclavée de forme trapézoïdale, d'une superficie d'environ 3700 m², est relié à la route par une avenue plantée. Le cimetière dispose de deux accès ; il est distribué par un réseau d'allées orthogonales, couvertes de gravier. La croix de cimetière (moderne) est placée à l'extrémité de l'allée principale.

L'aménagement végétal se limite à la haie de la clôture et à quelques arbres situés dans l'angle nord-ouest du cimetière. Le cimetière militaire occupe l'angle nord-est du cimetière.

Quatre enclos funéraires (dont 2 étudiés) et trente tombeaux (dont 16 étudiés) ont été repérés dans le cimetière.

Caractéristiques des monuments non étudiés :

Datation : 4e quart 19e siècle, 1er quart 20e siècle.

Matériau : marbre belge, calcaire.

Typologie : stèles funéraires, croix funéraires, niche, sarcophages.

Signatures : Benoît / Lamolet-Tattegrain / Geveers / Dessein / Galampoix.

Éléments descriptifs

Typologies et état de conservation

Typologies : cimetière indépendant (graveyard) de plan régulier

Statut, intérêt et protection

Statut de la propriété : propriété publique

Présentation

Le cimetière de Salouël est un des plus anciens de l'aire d'étude. Comme ceux de Glisy et de Saveuse, sa création est antérieure au début du 19e siècle. Il sera agrandi en 1834, puis vers 1868. L'élargissement du chemin d'accès est réalisé en 1887 et 1888. Comme le montre le plan de 1868 (fig. 2), il englobe un cimetière particulier, encore visible (enclos funéraire de la famille Bralant) et se distingue par l'ancienneté et la qualité des tombeaux conservés, témoins de l'essor économique de la commune, au cours du 19e siècle.

Références documentaires

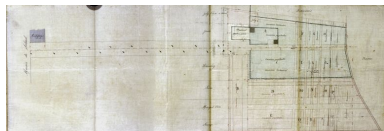
Documents d'archive

- AD Somme. Série O ; 99 O 3467. **Saleux-Salouël (avant 1869)**.
- AD Somme. Série O ; 99 O 3471. **Salouël (1870-1939)**.

Documents figurés

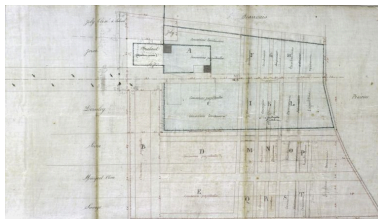
- **Commune de Salouël. Projet pour l'agrandissement du cimetière**, dessin, 1868 (AD Somme ; 99 O 3471).
- **Commune de Salouël. Plan du cimetière. Projet d'agrandissement**, dessin, 10 février 1862 (AD Somme ; 99 O 3471).

Illustrations



Commune de Salouël. Projet pour l'agrandissement du cimetière, dessin, 1868 (AD Somme ; 99 O 3471).

Phot. Thierry Lefébure
IVR22_20048000284XA




Projet pour l'agrandissement du cimetière, 1868, détail (AD Somme ; 99 O 3471).

Phot. Thierry Lefébure
IVR22_20048000282XA



Plan schématique du cimetière.

Phot. Isabelle Barbedor
IVR22_20078010678NUCA




Vue aérienne.

Phot. Phot. Inv.
IVR22_20058010431NUCA




Vue de l'allée principale, dans l'axe du portail d'entrée.

Phot. Isabelle Barbedor
IVR22_20078010317NUCA



Vue de l'allée desservant la plaine B (à gauche) et les plaines E, D et C (à droite).

Phot. Isabelle Barbedor
IVR22_20078010318NUCA



Vue des plaines E et D, vers le nord-est.

Phot. Isabelle Barbedor
IVR22_20078010319NUCA



Le cimetière militaire et la nouvelle croix de cimetière.

Phot. Isabelle Barbedor
IVR22_20078010320NUCA



Le columbarium aménagé à l'emplacement d'une concession détruite.

Phot. Isabelle Barbedor
IVR22_20078010316NUCA



Plaine A, enclos funéraire. La stèle à croix a été exécutée vers 1890 par l'entrepreneur amiénois Benoît.
Phot. Isabelle Barbedor
IVR22_20078010274NUCA



Tombeaux de la plaine A.
Phot. Isabelle Barbedor
IVR22_20078010312NUCA



Plaine D. Tombeau (niche), Lamolet-Tattegrain.
Phot. Isabelle Barbedor
IVR22_20078010292NUCA



Plaine E. Stèle funéraire à croix érigée vers 1902.
Phot. Isabelle Barbedor
IVR22_20078010297NUCA



Plaine A. Tombeau (sarcophage) exécutée vers 1910 par l'entrepreneur amiénois Geveers.
Phot. Isabelle Barbedor
IVR22_20078010315NUCA



Plaine M. Tombeau (sarcophage) exécuté vers 1910 par l'entrepreneur de monuments funèbres Dessein.
Phot. Isabelle Barbedor
IVR22_20078010281NUCA




Plaine M. Stèle funéraire érigée vers 1910.
Phot. Isabelle Barbedor
IVR22_20078010279NUCA




Plaine M. Croix funéraire, vers 1928.
Phot. Isabelle Barbedor
IVR22_20078010280NUCA



Plaine N. Stèle funéraire exécutée vers 1917 par l'entrepreneur de monuments funèbres amiénois Galampoix.
Phot. Isabelle Barbedor
IVR22_20078010277NUCA



Plaine N. Stèle funéraire en calcaire érigée vers 1920.
Phot. Isabelle Barbedor
IVR22_20078010278NUCA



Plaine K, croix funéraire en fer forgé, vers 1921.
Phot. Isabelle Barbedor
IVR22_20078010275NUCA



Plaine C, ancienne allée principale. Enclos funéraire.
Phot. Isabelle Barbedor
IVR22_20078010321NUCA



Plaine C, ancienne allée principale. Croix funéraire de la famille de Clovis Daire, ancien maréchal-ferrand et conseiller municipal de Salouël, vers 1892
Phot. Isabelle Barbedor
IVR22_20078010302NUCA



Tombeau de style Art Déco, vers 1930.
Phot. Isabelle Barbedor
IVR22_20078010303NUCA

Dossiers liés

Oeuvre(s) partie(s) constituante(s) étudiée(s) : Croix du cimetière de Salouël (IA80004428) Hauts-de-France, Somme, Salouël, Cimetière, allée Pierre-Bourgeois

Dossiers de synthèse :

Les cimetières des communes étudiées de la communauté d'agglomération d'Amiens métropole (IA80002357)

Oeuvre(s) contenue(s) :

Oeuvre(s) en rapport :

Le village de Salouël (IA80002437) Hauts-de-France, Somme, Salouël

Enclos funéraire de la famille Bralant (ancien cimetière privé) (IA80004445) Hauts-de-France, Somme, Salouël, plaine A Cimetière, allée Pierre-Bourgeois

Enclos funéraire de la famille Joly (IA80004444) Hauts-de-France, Somme, Salouël, plaine A Cimetière, allée Pierre-Bourgeois

Groupe de deux tombeaux (stèle funéraire) (IA80004433) Hauts-de-France, Somme, Salouël, plaines K et N Cimetière, allée Pierre-Bourgeois

Monument funéraire de la famille de l'entrepreneur Alfred Périmony-Buignet (IA80004443) Hauts-de-France, Somme, Salouël, plaine D Cimetière, allée Pierre-Bourgeois

Monument funéraire de la famille Porion-Douchet (IA80004442) Hauts-de-France, Somme, Salouël, plaine E Cimetière, allée Pierre-Bourgeois

Tombeau (chapelle) de la famille de l'entrepreneur Rosa Delhomel-Joly (IA80004440) Hauts-de-France, Somme, Salouël, plaine D Cimetière, allée Pierre-Bourgeois

Tombeau (chapelle) du négociant Louis Joly (IA80004441) Hauts-de-France, Somme, Salouël, plaine C Cimetière, allée Pierre-Bourgeois

Tombeau (colonne funéraire) Delambert (IA80004438) Hauts-de-France, Somme, Salouël, plaine A Cimetière, allée Pierre-Bourgeois

Tombeau (croix funéraire) de la famille Dumont (IA80004436) Hauts-de-France, Somme, Salouël, plaine E Cimetière, allée Pierre-Bourgeois

Tombeau (oratoire) de la famille de l'entrepreneur Hilaire Delhomel-Guilbert et de la famille Benoit-Delhomel (IA80004439) Hauts-de-France, Somme, Salouël, plaine E Cimetière, allée Pierre-Bourgeois

Tombeau (sarcophage) anonyme (IA80004437) Hauts-de-France, Somme, Salouël, plaine A Cimetière, allée Pierre-Bourgeois

Tombeau (stèle funéraire) de la famille Bouvier-Delagrange (IA80004431) Hauts-de-France, Somme, Salouël, plaine B Cimetière, allée Pierre-Bourgeois

Tombeau (stèle funéraire) de la famille Guilbert (IA80004430) Hauts-de-France, Somme, Salouël, plaine A Cimetière, allée Pierre-Bourgeois

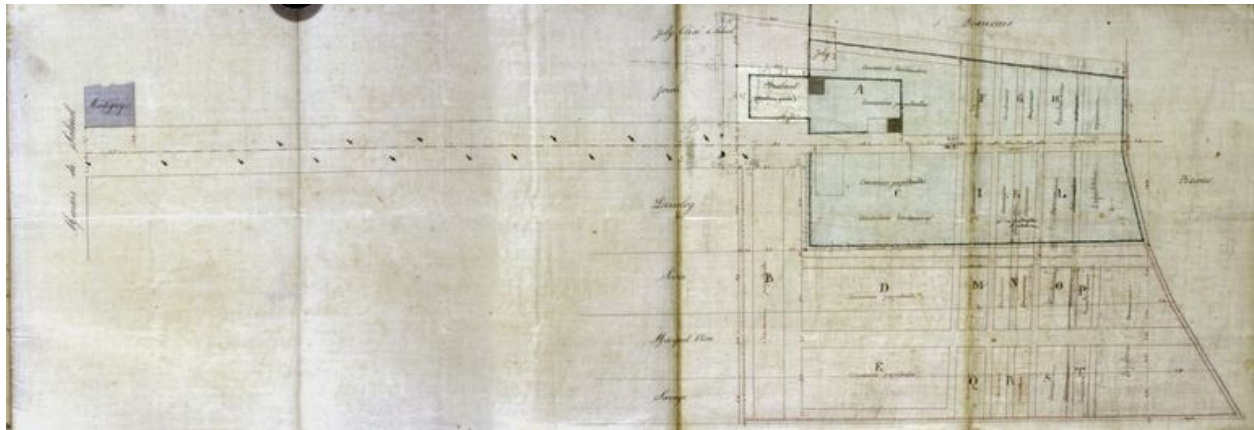
Tombeau (stèle funéraire) de la famille Masse-Grard (IA80004432) Hauts-de-France, Somme, Salouël, plaine E Cimetière, allée Pierre-Bourgeois

Tombeau (stèle funéraire) des Bralant-Morel (IA80004429) Hauts-de-France, Somme, Salouël, Cimetière, allée Pierre-Bourgeois

Tombeau de la famille Rivillon-Joly (IA80004435) Hauts-de-France, Somme, Salouël, plaine E Cimetière, allée Pierre-Bourgeois

Auteur(s) du dossier : Isabelle Barbedor

Copyright(s) : (c) Région Hauts-de-France - Inventaire général



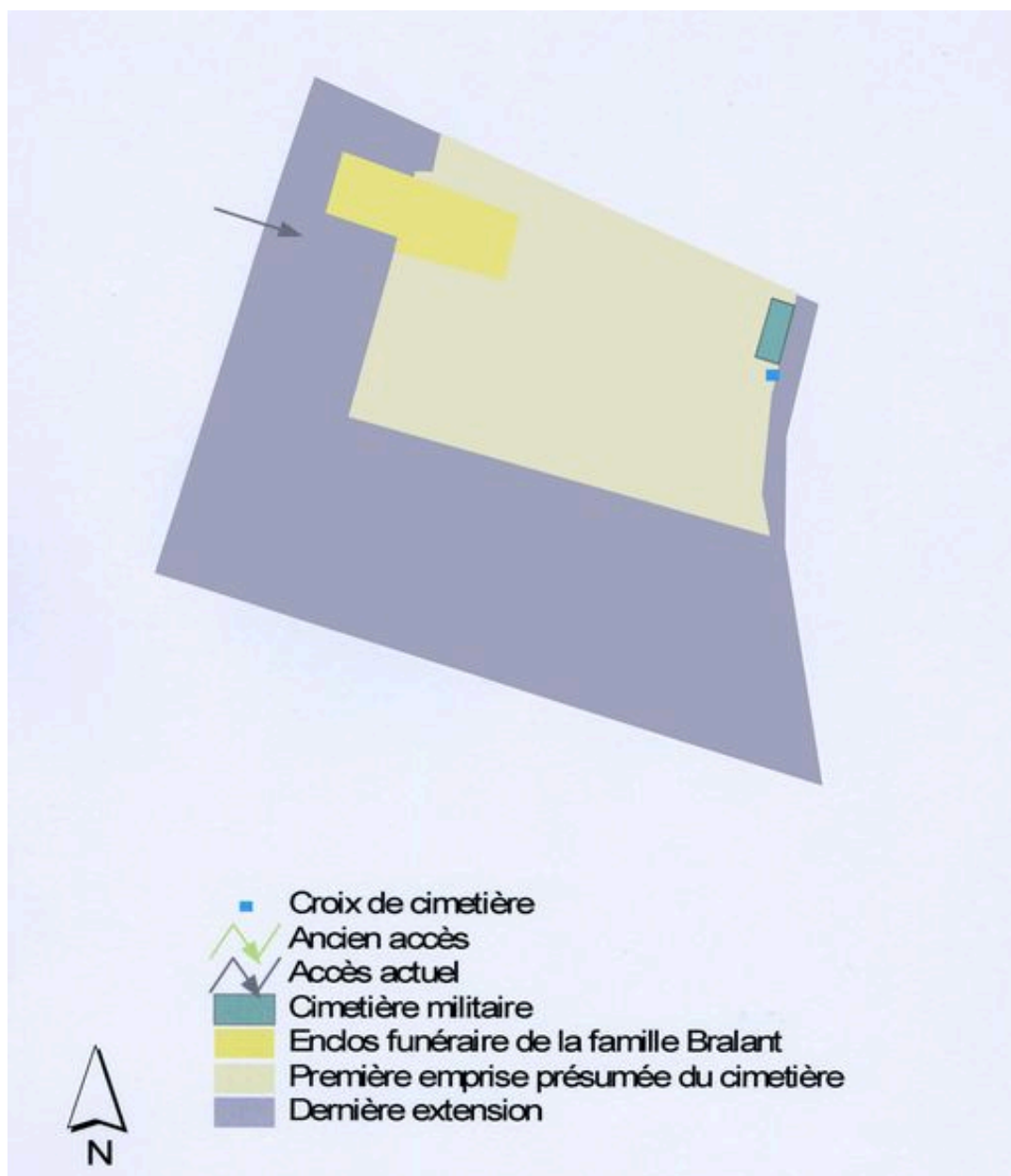
Commune de Salouël. Projet pour l'agrandissement du cimetière, dessin, 1868 (AD Somme ; 99 O 3471).

IVR22_20048000284XA

Auteur de l'illustration : Thierry Lefébure

(c) Région Hauts-de-France - Inventaire général

reproduction soumise à autorisation du titulaire des droits d'exploitation



Plan schématique du cimetière.

IVR22_20078010678NUCA

Auteur de l'illustration : Isabelle Barbedor

(c) Région Hauts-de-France - Inventaire général

reproduction soumise à autorisation du titulaire des droits d'exploitation



Vue aérienne.

IVR22_20058010431NUCA

Auteur de l'illustration : Phot. Inv.

(c) Région Hauts-de-France - Inventaire général
reproduction soumise à autorisation du titulaire des droits d'exploitation



Vue de l'allée principale, dans l'axe du portail d'entrée.

IVR22_20078010317NUCA

Auteur de l'illustration : Isabelle Barbedor

(c) Région Hauts-de-France - Inventaire général

reproduction soumise à autorisation du titulaire des droits d'exploitation



Vue de l'allée desservant la plaine B (à gauche) et les plaines E, D et C (à droite).

IVR22_20078010318NUCA

Auteur de l'illustration : Isabelle Barbedor

(c) Région Hauts-de-France - Inventaire général

reproduction soumise à autorisation du titulaire des droits d'exploitation



Vue des plaines E et D, vers le nord-est.

IVR22_20078010319NUCA

Auteur de l'illustration : Isabelle Barbedor

(c) Région Hauts-de-France - Inventaire général

reproduction soumise à autorisation du titulaire des droits d'exploitation



Le cimetière militaire et la nouvelle croix de cimetière.

IVR22_20078010320NUCA

Auteur de l'illustration : Isabelle Barbedor

(c) Région Hauts-de-France - Inventaire général

reproduction soumise à autorisation du titulaire des droits d'exploitation



Le columbarium aménagé à l'emplacement d'une concession détruite.

IVR22_20078010316NUCA

Auteur de l'illustration : Isabelle Barbedor

(c) Région Hauts-de-France - Inventaire général

reproduction soumise à autorisation du titulaire des droits d'exploitation



Plaine A, enclos funéraire. La stèle à croix a été exécutée vers 1890 par l'entrepreneur amiénois Benoît.

IVR22_20078010274NUCA

Auteur de l'illustration : Isabelle Barbedor

(c) Région Hauts-de-France - Inventaire général

reproduction soumise à autorisation du titulaire des droits d'exploitation



Tombeaux de la plaine A.

IVR22_20078010312NUCA

Auteur de l'illustration : Isabelle Barbedor

(c) Région Hauts-de-France - Inventaire général

reproduction soumise à autorisation du titulaire des droits d'exploitation



Plaine D. Tombeau (niche), Lamolet-Tattegrain.

IVR22_20078010292NUCA

Auteur de l'illustration : Isabelle Barbedor

(c) Région Hauts-de-France - Inventaire général

reproduction soumise à autorisation du titulaire des droits d'exploitation



Plaine E. Stèle funéraire à croix érigée vers 1902.

IVR22_20078010297NUCA

Auteur de l'illustration : Isabelle Barbedor

(c) Région Hauts-de-France - Inventaire général

reproduction soumise à autorisation du titulaire des droits d'exploitation



Plaine A. Tombeau (sarcophage) exécutée vers 1910 par l'entrepreneur amiénois Geveers.

IVR22_20078010315NUCA

Auteur de l'illustration : Isabelle Barbedor

(c) Région Hauts-de-France - Inventaire général

reproduction soumise à autorisation du titulaire des droits d'exploitation



Plaine M. Tombeau (sarcophage) exécuté vers 1910 par l'entrepreneur de monuments funèbres Dessen.

IVR22_20078010281NUCA

Auteur de l'illustration : Isabelle Barbedor

(c) Région Hauts-de-France - Inventaire général

reproduction soumise à autorisation du titulaire des droits d'exploitation



Plaine M. Stèle funéraire érigée vers 1910.

IVR22_20078010279NUCA

Auteur de l'illustration : Isabelle Barbedor

(c) Région Hauts-de-France - Inventaire général

reproduction soumise à autorisation du titulaire des droits d'exploitation



Plaine M. Croix funéraire, vers 1928.

IVR22_20078010280NUCA

Auteur de l'illustration : Isabelle Barbedor

(c) Région Hauts-de-France - Inventaire général

reproduction soumise à autorisation du titulaire des droits d'exploitation




Plaine N. Stèle funéraire exécutée vers 1917 par l'entrepreneur de monuments funèbres amiénois Galampoix.

IVR22_20078010277NUCA

Auteur de l'illustration : Isabelle Barbedor

(c) Région Hauts-de-France - Inventaire général

reproduction soumise à autorisation du titulaire des droits d'exploitation



Plaine N. Stèle funéraire en calcaire érigée vers 1920.

IVR22_20078010278NUCA

Auteur de l'illustration : Isabelle Barbedor

(c) Région Hauts-de-France - Inventaire général

reproduction soumise à autorisation du titulaire des droits d'exploitation



Plaine K, croix funéraire en fer forgé, vers 1921.

IVR22_20078010275NUCA

Auteur de l'illustration : Isabelle Barbedor

(c) Région Hauts-de-France - Inventaire général

reproduction soumise à autorisation du titulaire des droits d'exploitation



Plaine C, ancienne allée principale. Enclos funéraire.

IVR22_20078010321NUCA

Auteur de l'illustration : Isabelle Barbedor

(c) Région Hauts-de-France - Inventaire général

reproduction soumise à autorisation du titulaire des droits d'exploitation



Plaine C, ancienne allée principale. Croix funéraire de la famille de Clovis Daire, ancien maréchal-ferrand et conseiller municipal de Salouël, vers 1892

IVR22_20078010302NUCA

Auteur de l'illustration : Isabelle Barbedor

(c) Région Hauts-de-France - Inventaire général

reproduction soumise à autorisation du titulaire des droits d'exploitation



Tombeau de style Art Déco, vers 1930.

IVR22_20078010303NUCA

Auteur de l'illustration : Isabelle Barbedor

(c) Région Hauts-de-France - Inventaire général

reproduction soumise à autorisation du titulaire des droits d'exploitation