

Hauts-de-France, Aisne
Vassogne
rue de la Fontaine

Monument aux morts de Vassogne

Références du dossier

Numéro de dossier : IA02001993
Date de l'enquête initiale : 2003
Date(s) de rédaction : 2003
Cadre de l'étude : patrimoine mémoriel Chemin des Dames
Degré d'étude : étudié

Désignation

Dénomination : monument aux morts

Compléments de localisation

Milieu d'implantation : en village
Références cadastrales : 1938, A, 313

Historique

D'après les archives communales, le projet d'édification d'un monument aux morts est évoqué par le Conseil Municipal dès octobre 1929 mais les ressources de la commune sont insuffisantes. En juillet 1930, une souscription est alors ouverte pour sa réalisation afin d'en couvrir les frais. Trois projets sont proposés, mais l'emplacement n'est pas encore défini. Sans cette décision, l'architecte choisi (G. Renard-Camus, entreprise de monuments funéraires en granites français et étrangers, Reims) ne peut réaliser de plan. Après avoir reçu l'accord de la préfecture et avoir soumis le projet à la commission chargée de l'examen des plans de monuments aux morts communaux, c'est enfin Coutarel, entrepreneur à Reims, qui est retenu pour exécuter le monument en septembre 1930. Le maire souhaitait que les travaux soient achevés pour le 5 novembre 1930.

Période(s) principale(s) : 2e quart 20e siècle

Dates : 1930 (daté par travaux historiques)

Auteur(s) de l'oeuvre : Daniel Beylard (architecte, attribution par source), Coutarel (entrepreneur, attribution par source)

Description

Entouré d'une grille en fer, ce monument, situé en léger retrait de la rue principale, emprunte la forme d'une simple plaque de marbre gris à fronton triangulaire. La croix de guerre gravée accompagne l'inscription suivante en lettres d'or : "Vassogne / à ses enfants / morts / pour la France", suivie du nom des victimes militaires et civiles.

Éléments descriptifs

Matériau(x) du gros-oeuvre, mise en oeuvre et revêtement : marbre

Statut, intérêt et protection

Statut de la propriété : propriété de la commune

Références documentaires


Documents d'archive

- AD Aisne ; ED 294 AC Vassogne. **Archives communales de Vassogne.** section 1 M 4.


Documents figurés

- **Vassogne - Monument aux morts**, plan, par Daniel Beylard architecte, 1930 (AD Aisne : ED 294 A.C. Vassogne 1 M 4).
- **Commune de Vassogne - Monument aux morts**, plan, par Daniel Beylard architecte, 1930 (AD Aisne : ED 294 A.C. Vassogne 1 M 4).
- **Commune de Vassogne - Monument aux morts**, plan, par Daniel Beylard architecte, 1930 (AD Aisne : ED 294 A.C. Vassogne 1 M 4).

Illustrations



Projet non réalisé d'aménagement du monument aux morts (AD Aisne : ED 294 AC Vassogne 1 M 4).
Phot. Inès Guérin
IVR22_20050200518NUCAB



Autre projet éventuel (AD Aisne : ED 294 AC Vassogne 1 M 4).
Phot. Inès Guérin
IVR22_20050200519NUCAB



Vue générale.
Phot. Inès Guérin
IVR22_20030203020NUCA

Dossiers liés

Dossiers de synthèse :

Les monuments sur le Chemin des Dames (IA02001628)


Oeuvre(s) contenue(s) :

Oeuvre(s) en rapport :

Le village de Vassogne (IA02001989) Hauts-de-France, Aisne, Vassogne

Auteur(s) du dossier : Inès Guérin

Copyright(s) : (c) Région Hauts-de-France - Inventaire général ; (c) Département de l'Aisne ; (c) AGIR-Pic




Projet non réalisé d'aménagement du monument aux morts (AD Aisne : ED 294 AC Vassogne 1 M 4).

IVR22_20050200518NUCAB

Auteur de l'illustration : Inès Guérin

(c) Ministère de la culture - Inventaire général ; (c) Département de l'Aisne ; (c) AGIR-Pic
reproduction soumise à autorisation du titulaire des droits d'exploitation



Autre projet éventuel (AD Aisne : ED 294 AC Vassogne 1 M 4).

IVR22_20050200519NUCAB

Auteur de l'illustration : Inès Guérin

(c) Ministère de la culture - Inventaire général ; (c) Département de l'Aisne ; (c) AGIR-Pic
reproduction soumise à autorisation du titulaire des droits d'exploitation



Vue générale.

IVR22_20030203020NUCA

Auteur de l'illustration : Inès Guérin

(c) Ministère de la culture - Inventaire général ; (c) Département de l'Aisne ; (c) AGIR-Pic
reproduction soumise à autorisation du titulaire des droits d'exploitation