

Hauts-de-France, Oise
Creil
38 rue Jules-Juillet, rue Stéphenson

Ancienne usine de fabrication de matériau de construction, puis entrepôt industriel et magasin industriels Boufflette (détruit)

Références du dossier

Numéro de dossier : IA60001693
Date de l'enquête initiale : 2007
Date(s) de rédaction : 2007
Cadre de l'étude : patrimoine industriel le bassin creillois
Degré d'étude : étudié

Désignation

Dénomination : entrepôt industriel, magasin industriel
Appellation : Boufflette
Parties constituantes non étudiées : entrepôt industriel, bureau, voie ferrée, logement

Compléments de localisation

Milieu d'implantation : en ville
Références cadastrales : AH, 97

Historique

Les établissements Boufflette, fabricant de matériaux de construction pour le bâtiment, l'assainissement et les travaux publics sont fondés en 1875 à Creil. L'implantation dès l'origine rue Jules-Juillet n'est pas attestée mais reste probable puisque cette rue accueille dès 1860 de nombreuses usines travaillant le bois, le carton, le métal et les matériaux de construction. Les bâtiments construits rue Jules-Juillet sont reliés à la gare de marchandises par un embranchement ferroviaire particulier et s'étendent vers l'est par la construction de nouveaux entrepôts. Sans doute touchés par les bombardements de 1940 de 1944, le site est partiellement reconstruit. Il devient au cours des années 1950 un lieu de stockage et de répartition des matériaux affectés au Ministère de la Reconstruction et de l'Urbanisme et destinés à être distribués aux entrepreneurs de la région. Les bâtiments sont achetés par la ville à la fin des années 1970 et deviennent une annexe des ateliers municipaux. Ils ont été démolis en avril 2007. Des logements occupent aujourd'hui cet emplacement.

Période(s) principale(s) : 4e quart 19e siècle
Dates : 1875 (daté par source)
Personne(s) liée(s) à l'histoire de l'oeuvre : Eugène Boufflette (commanditaire, attribution par source)

Description

L'entrée des entrepôts sur la rue Jules-Juillet était précédée d'une cour pavée entourée de bâtiments à usage de bureaux et de logements. Ces bâtiments, perpendiculaires à la rue, étaient bâtis en rez-de-chaussée surélevé et un étage carré. Ils étaient construits en pierre et couverts d'une toiture à deux pans en tuile mécanique. La cour, assez large, permettait le passage de camions : elle était dotée d'une pompe à essence et close par un portail. La façade de la halle principale, construite en pierre de Saint-Maximin, était surmontée d'un fronton cintré. La porte d'entrée coulissante était soulignée par un auvent en béton. Ce premier bâtiment était doté de quais de chargement et de rails débouchant sur la rue Stéphenson, autrefois gare de marchandises et reliés au réseau ferré. La charpente métallique apparente supportait un pont-roulant muni d'un moteur. La toiture à deux pans était en matériau synthétique partiellement translucide. Deux petites halles étaient accolées à la première : elles étaient construites en brique et couvertes d'un toit à longs pans en matériau synthétique et en tôle. Leur charpentes métalliques étaient apparentes. Sur la rue Stéphenson, les entrepôts Boufflette présentaient une

succession de façades hétérogènes construites en brique et pierre. Dans son prolongement est, une façade en brique aux portes et fenêtres murées conservait l'enseigne en lettres rouges des entrepôts "Chauffage, Entrepôts Boufflette, sanitaire, matériaux, bureaux de vente".

Éléments descriptifs

Matériau(x) du gros-oeuvre, mise en oeuvre et revêtement : pierre ; brique ; béton

Matériau(x) de couverture : tuile mécanique, tôle ondulée, matériau synthétique en couverture

Étage(s) ou vaisseau(x) : rez-de-chaussée surélevé, 1 étage carré

Couvrements : charpente métallique apparente

Type(s) de couverture : toit à longs pans

Typologies et état de conservation

État de conservation : détruit après inventaire

Statut, intérêt et protection

Statut de la propriété : propriété de la commune

Références documentaires

Documents d'archive

- AD Oise. Série W ; sous-série 753W : 753W28698. **Dommages de guerre 1939-1945, reconstruction des établissements Boufflette rue Jean-Jaurès.**

Illustrations



Au fond, l'entrée des entrepôts Boufflette et de chaque côté les bureaux.
Phot. Clarisse Lorieux
IVR22_20076005126NUCA



Vue générale des entrepôts depuis la gare.
Phot. Clarisse Lorieux
IVR22_20076005204NUCA



Les bureaux encadrant l'entrée des entrepôts.
Phot. Clarisse Lorieux
IVR22_20076005158NUCA



Vue des logements construits face aux bureaux.
Phot. Clarisse Lorieux
IVR22_20076005159NUCA



Entrée de la petite halle sur la rue Stéphenson.
Phot. Clarisse Lorieux
IVR22_20076005175NUCA



Entrepôt principal construit en pierre de Saint-Maximin.
Phot. Clarisse Lorieux
IVR22_20076005203NUCA



Entrée des entrepôts face à la gare.
Phot. Clarisse Lorieux
IVR22_20076005138NUCA




Façades des entrepôts depuis la gare.
Phot. Clarisse Lorieux
IVR22_20076005174NUCA



Succession de toitures
des entrepôts Boufflette.
Phot. Clarisse Lorieux
IVR22_20076005176NUCA




Porte d'entrée des
entrepôts Boufflette.
Phot. Clarisse Lorieux
IVR22_20076005160NUCA



Vue intérieure de la halle principale.
Phot. Clarisse Lorieux
IVR22_20076005161NUCA




Quai de transbordement
de la grande halle.
Phot. Clarisse Lorieux
IVR22_20076005162NUCA



La grande halle depuis la mezzanine.
Phot. Clarisse Lorieux
IVR22_20076005163NUCA



Charpente métallique et
toiture de la grande halle.
Phot. Clarisse Lorieux
IVR22_20076005164NUCA



Moteur du pont-roulant.
Phot. Clarisse Lorieux
IVR22_20076005165NUCA



Raccordement
ferroviaire des entrepôts.
Phot. Clarisse Lorieux
IVR22_20076005166NUCA



Petite halle construite parallèlement à
la grande : la porte donne sur la gare.
Phot. Clarisse Lorieux
IVR22_20076005167NUCA



Zone de transbordement
de la petite halle.
Phot. Clarisse Lorieux
IVR22_20076005168NUCA



Vue générale de la petite
halle et de sa charpente.
Phot. Clarisse Lorieux
IVR22_20076005169NUCA



Mur sud de la petite halle.
Phot. Clarisse Lorieux
IVR22_20076005170NUCA



Atelier construit entre les deux halles.
Phot. Clarisse Lorieux
IVR22_20076005171NUCA



Porte d'entrée des bureaux.
Phot. Clarisse Lorieux
IVR22_20076005172NUCA



Avril 2007 : début de la
démolition des entrepôts.
Les toitures sont enlevées.
Phot. Clarisse Lorieux
IVR22_20076005205NUCA

Pompe à essence située
dans la cour des entrepôts.
Phot. Clarisse Lorieux
IVR22_20076005173NUCA



Avril 2007 : début de la démolition
de la façade rue Jules Juliet.
Phot. Clarisse Lorieux
IVR22_20076005206NUCA



Avril 2007 : démolition de la
façade sur la rue Jules Juliet.
Phot. Clarisse Lorieux
IVR22_20076005207NUCA



Avril 2007 : état du chantier
depuis la rue ds Pierres.
Phot. Clarisse Lorieux
IVR22_20076005208NUCA



Avril 2007 : façades
sur la rue Stéphenson.
Phot. Clarisse Lorieux
IVR22_20076005209NUCA



Les entrepôts Boufflette au
début du mois de mai 2007.
Phot. Clarisse Lorieux
IVR22_20076005232NUCA



Démolition des bâtiments en 2007.
Phot. Thierry Lefébure
IVR22_20076000118XA



Démolition des anciens entrepôts.
Phot. Thierry Lefébure
IVR22_20076000119XA

Dossiers liés

Dossiers de synthèse :

Le patrimoine industriel du bassin creillois - dossier de présentation (IA60001640)

Les entrepôts industriels du bassin creillois (IA60001760)

Oeuvre(s) contenue(s) :

Auteur(s) du dossier : Clarisse Lorieux

Copyright(s) : (c) Région Hauts-de-France - Inventaire général ; (c) Département de l'Oise ; (c) Communauté de l'Agglomération Creilloise



Au fond, l'entrée des entrepôts Boufflette et de chaque côté les bureaux.

IVR22_20076005126NUCA

Auteur de l'illustration : Clarisse Lorieux

(c) Région Hauts-de-France - Inventaire général ; (c) Département de l'Oise ; (c) Communauté de l'Agglomération Creilloise

reproduction soumise à autorisation du titulaire des droits d'exploitation



Vue générale des entrepôts depuis la gare.

IVR22_20076005204NUCA

Auteur de l'illustration : Clarisse Lorieux

(c) Région Hauts-de-France - Inventaire général ; (c) Département de l'Oise ; (c) Communauté de l'Agglomération Creilloise

reproduction soumise à autorisation du titulaire des droits d'exploitation



Les bureaux encadrant l'entrée des entrepôts.

IVR22_20076005158NUCA

Auteur de l'illustration : Clarisse Lorieux

(c) Région Hauts-de-France - Inventaire général ; (c) Département de l'Oise ; (c) Communauté de l'Agglomération Creilloise

reproduction soumise à autorisation du titulaire des droits d'exploitation



Vue des logements construits face aux bureaux.

IVR22_20076005159NUCA

Auteur de l'illustration : Clarisse Lorieux

(c) Région Hauts-de-France - Inventaire général ; (c) Département de l'Oise ; (c) Communauté de l'Agglomération Creilloise

reproduction soumise à autorisation du titulaire des droits d'exploitation



Entrée de la petite halle sur la rue Stéphenson.

IVR22_20076005175NUCA

Auteur de l'illustration : Clarisse Lorieux

(c) Région Hauts-de-France - Inventaire général ; (c) Département de l'Oise ; (c) Communauté de l'Agglomération Creilloise

reproduction soumise à autorisation du titulaire des droits d'exploitation



Entrepôt principal construit en pierre de Saint-Maximin.

IVR22_20076005203NUCA

Auteur de l'illustration : Clarisse Lorieux

(c) Région Hauts-de-France - Inventaire général ; (c) Département de l'Oise ; (c) Communauté de l'Agglomération Creilloise

reproduction soumise à autorisation du titulaire des droits d'exploitation



Entrée des entrepôts face à la gare.

IVR22_20076005138NUCA

Auteur de l'illustration : Clarisse Lorieux

(c) Région Hauts-de-France - Inventaire général ; (c) Département de l'Oise ; (c) Communauté de l'Agglomération Creilloise

reproduction soumise à autorisation du titulaire des droits d'exploitation



Façades des entrepôts depuis la gare.

IVR22_20076005174NUCA

Auteur de l'illustration : Clarisse Lorieux

(c) Région Hauts-de-France - Inventaire général ; (c) Département de l'Oise ; (c) Communauté de l'Agglomération Creilloise

reproduction soumise à autorisation du titulaire des droits d'exploitation



Succession de toitures des entrepôts Boufflette.

IVR22_20076005176NUCA

Auteur de l'illustration : Clarisse Lorieux

(c) Région Hauts-de-France - Inventaire général ; (c) Département de l'Oise ; (c) Communauté de l'Agglomération Creilloise

reproduction soumise à autorisation du titulaire des droits d'exploitation



Porte d'entrée des entrepôts Boufflette.

IVR22_20076005160NUCA

Auteur de l'illustration : Clarisse Lorieux

(c) Région Hauts-de-France - Inventaire général ; (c) Département de l'Oise ; (c) Communauté de l'Agglomération Creilloise

reproduction soumise à autorisation du titulaire des droits d'exploitation



Vue intérieure de la halle principale.

IVR22_20076005161NUCA

Auteur de l'illustration : Clarisse Lorieux

(c) Région Hauts-de-France - Inventaire général ; (c) Département de l'Oise ; (c) Communauté de l'Agglomération Creilloise

reproduction soumise à autorisation du titulaire des droits d'exploitation



Quai de transbordement de la grande halle.

IVR22_20076005162NUCA

Auteur de l'illustration : Clarisse Lorieux

(c) Région Hauts-de-France - Inventaire général ; (c) Département de l'Oise ; (c) Communauté de l'Agglomération Creilloise

reproduction soumise à autorisation du titulaire des droits d'exploitation



La grande halle depuis la mezzanine.

IVR22_20076005163NUCA

Auteur de l'illustration : Clarisse Lorieux

(c) Région Hauts-de-France - Inventaire général ; (c) Département de l'Oise ; (c) Communauté de l'Agglomération Creilloise

reproduction soumise à autorisation du titulaire des droits d'exploitation




Charpente métallique et toiture de la grande halle.

IVR22_20076005164NUCA

Auteur de l'illustration : Clarisse Lorieux

(c) Région Hauts-de-France - Inventaire général ; (c) Département de l'Oise ; (c) Communauté de l'Agglomération Creilloise

reproduction soumise à autorisation du titulaire des droits d'exploitation



Moteur du pont-roulant.

IVR22_20076005165NUCA

Auteur de l'illustration : Clarisse Lorieux

(c) Région Hauts-de-France - Inventaire général ; (c) Département de l'Oise ; (c) Communauté de l'Agglomération Creilloise

reproduction soumise à autorisation du titulaire des droits d'exploitation



Raccordement ferroviaire des entrepôts.

IVR22_20076005166NUCA

Auteur de l'illustration : Clarisse Lorieux

(c) Région Hauts-de-France - Inventaire général ; (c) Département de l'Oise ; (c) Communauté de l'Agglomération Creilloise

reproduction soumise à autorisation du titulaire des droits d'exploitation



Petite halle construite parallèlement à la grande : la porte donne sur la gare.

IVR22_20076005167NUCA

Auteur de l'illustration : Clarisse Lorieux

(c) Région Hauts-de-France - Inventaire général ; (c) Département de l'Oise ; (c) Communauté de l'Agglomération Creilloise

reproduction soumise à autorisation du titulaire des droits d'exploitation



Zone de transbordement de la petite halle.

IVR22_20076005168NUCA

Auteur de l'illustration : Clarisse Lorieux

(c) Région Hauts-de-France - Inventaire général ; (c) Département de l'Oise ; (c) Communauté de l'Agglomération Creilloise

reproduction soumise à autorisation du titulaire des droits d'exploitation



Vue générale de la petite halle et de sa charpente.

IVR22_20076005169NUCA

Auteur de l'illustration : Clarisse Lorieux

(c) Région Hauts-de-France - Inventaire général ; (c) Département de l'Oise ; (c) Communauté de l'Agglomération Creilloise

reproduction soumise à autorisation du titulaire des droits d'exploitation



Mur sud de la petite halle.

IVR22_20076005170NUCA

Auteur de l'illustration : Clarisse Lorieux

(c) Région Hauts-de-France - Inventaire général ; (c) Département de l'Oise ; (c) Communauté de l'Agglomération Creilloise

reproduction soumise à autorisation du titulaire des droits d'exploitation



Atelier construit entre les deux halles.

IVR22_20076005171NUCA

Auteur de l'illustration : Clarisse Lorieux

(c) Région Hauts-de-France - Inventaire général ; (c) Département de l'Oise ; (c) Communauté de l'Agglomération Creilloise

reproduction soumise à autorisation du titulaire des droits d'exploitation



Porte d'entrée des bureaux.

IVR22_20076005172NUCA

Auteur de l'illustration : Clarisse Lorieux

(c) Région Hauts-de-France - Inventaire général ; (c) Département de l'Oise ; (c) Communauté de l'Agglomération Creilloise

reproduction soumise à autorisation du titulaire des droits d'exploitation



Pompe à essence située dans la cour des entrepôts.

IVR22_20076005173NUCA

Auteur de l'illustration : Clarisse Lorieux

(c) Région Hauts-de-France - Inventaire général ; (c) Département de l'Oise ; (c) Communauté de l'Agglomération Creilloise

reproduction soumise à autorisation du titulaire des droits d'exploitation



Avril 2007 : début de la démolition des entrepôts. Les toitures sont enlevées.

IVR22_20076005205NUCA

Auteur de l'illustration : Clarisse Lorieux

(c) Région Hauts-de-France - Inventaire général ; (c) Département de l'Oise ; (c) Communauté de l'Agglomération Creilloise

reproduction soumise à autorisation du titulaire des droits d'exploitation



Avril 2007 : début de la démolition de la façade rue Jules Juillet.

IVR22_20076005206NUCA

Auteur de l'illustration : Clarisse Lorieux

(c) Région Hauts-de-France - Inventaire général ; (c) Département de l'Oise ; (c) Communauté de l'Agglomération Creilloise

reproduction soumise à autorisation du titulaire des droits d'exploitation



Avril 2007 : démolition de la façade sur la rue Jules Juillet.

IVR22_20076005207NUCA

Auteur de l'illustration : Clarisse Lorieux

(c) Région Hauts-de-France - Inventaire général ; (c) Département de l'Oise ; (c) Communauté de l'Agglomération Creilloise

reproduction soumise à autorisation du titulaire des droits d'exploitation



Avril 2007 : état du chantier depuis la rue ds Pierres.

IVR22_20076005208NUCA

Auteur de l'illustration : Clarisse Lorieux

(c) Région Hauts-de-France - Inventaire général ; (c) Département de l'Oise ; (c) Communauté de l'Agglomération Creilloise

reproduction soumise à autorisation du titulaire des droits d'exploitation



Avril 2007 : façades sur la rue Stéphenson.

IVR22_20076005209NUCA

Auteur de l'illustration : Clarisse Lorieux

(c) Région Hauts-de-France - Inventaire général ; (c) Département de l'Oise ; (c) Communauté de l'Agglomération Creilloise

reproduction soumise à autorisation du titulaire des droits d'exploitation



Les entrepôts Boufflette au début du mois de mai 2007.

IVR22_20076005232NUCA

Auteur de l'illustration : Clarisse Lorieux

(c) Région Hauts-de-France - Inventaire général ; (c) Département de l'Oise ; (c) Communauté de l'Agglomération Creilloise

reproduction soumise à autorisation du titulaire des droits d'exploitation



Démolition des bâtiments en 2007.

IVR22_20076000118XA

Auteur de l'illustration : Thierry Lefébure

(c) Région Hauts-de-France - Inventaire général ; (c) Département de l'Oise ; (c) Communauté de l'Agglomération Creilloise

reproduction soumise à autorisation du titulaire des droits d'exploitation



Démolition des anciens entrepôts.

IVR22_20076000119XA

Auteur de l'illustration : Thierry Lefébure

(c) Région Hauts-de-France - Inventaire général ; (c) Département de l'Oise ; (c) Communauté de l'Agglomération Creilloise

reproduction soumise à autorisation du titulaire des droits d'exploitation