

Hauts-de-France, Oise
Brétigny

Le canton de Noyon : le territoire de la commune de Brétigny

Références du dossier

Numéro de dossier : IA60000321

Date de l'enquête initiale : 1986

Date(s) de rédaction : 2009

Cadre de l'étude : inventaire topographique canton de Noyon

Désignation

Aires d'études : Sources et Vallées

Milieu d'implantation :

Présentation

Le territoire de Brétigny s'étend, à l'est du canton, sur une superficie de 5,16 km² et présente une densité de 62 hab./km². Il est structuré par un réseau de voies secondaires.

Le village de Brétigny se situe à 10 km de Noyon, ce qui représente un trajet à pied d'environ 2h.

Brétigny était une des communes les moins peuplées du canton. La population, qui s'élevait à 386 habitants en 1793, a atteint son maximum (489 habitants) en 1831 et son seuil le plus bas (187 habitants) en 1921. La commune compte actuellement 344 habitants.

Située sur la rive gauche de l'Oise, Brétigny, avec son château, commandait un passage sur la rivière. Dépendance de la maison royale de Quierzy, l'ancienne abbaye, détruite par les Normands en 885 (Coët), devient un simple prieuré, relevant de Lihons-en-Santerre. Les reliques conservées dans l'église, source et pierre miraculeuse dans le cimetière, font l'objet d'un pèlerinage à saint Hubert, neveu du grand chasseur.

Implantation du bâti

L'habitat est regroupé dans le village, initialement tout proche de la rivière, qui compte 125 maisons en 1851, dans deux hameaux (Rue Milon et Rue du Moulin, qui comptent 43 maisons en 1856). Enfin, une implantation isolée, ancienne maladrerie (Graves), est signalée au Fretoy (Cassini).

Édicules et équipements

On observe la présence d'un bac (cadastre napoléonien).

Artisanat et industrie

Un moulin à vent est visible sur la carte de Cassini et sur le cadastre napoléonien (fig.).

Les sources conservées aux archives départementales (série S) signalent plusieurs demandes pour l'établissement de moulins à Brétigny. Nicolas Coutant, meunier à Verneuil (Aisne) demande l'autorisation d'établir un moulin sur le ru du Camelin, en 1808. Même demande de M. Gadiffert, en 1841, au lieu-dit le Champ Troussy.

Habitat

83 bâti INSEE ; 19 repérés ; 3 étudiés. Voir cartes et graphiques.

Références documentaires

Documents d'archive

- AD Oise. Série S ; 7 S. **Cours d'eau et usines.**
Brétigny (1808-1908).

Documents figurés

-

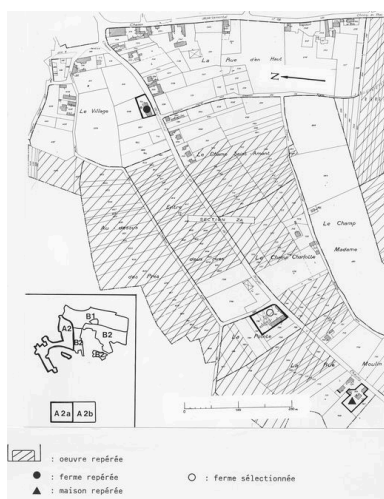
Tableau d'assemblage du plan cadastral parcellaire de la commune de Brétigny, dessin, par Fortin géomètre, 1831 (DGI).

- **Brétigny. Section A des Prés ouin**, dessin, par Gamache géomètre, 1831 (DGI).
- **Brétigny. Section B du village**, dessin, par Gamache géomètre, 1831 (DGI).
- **Brétigny. Section C du Bois de Brétigny**, dessin, par Pillon géomètre, 1831 (DGI).

Bibliographie

- **Excursion et séance trimestrielle du 20 septembre 1898.** *Comité archéol. hist. Noyon*, 1899. tome XV, p. XXIX-XXXI.
- GRAVES, Louis. **Précis statistique sur le canton de Noyon.** In *Annuaire de l'Oise*. Beauvais, 1851. p. 59-61.
- **INVENTAIRE GENERAL. Canton de Noyon. Oise.** Réd. Michel Hérold, Alain Nafilyan. Phot. Fabrice Charrondière, Jean-Michel Perrin. Amiens : AGIR PIC, 1986. (Images du Patrimoine ; 25). p. 11.

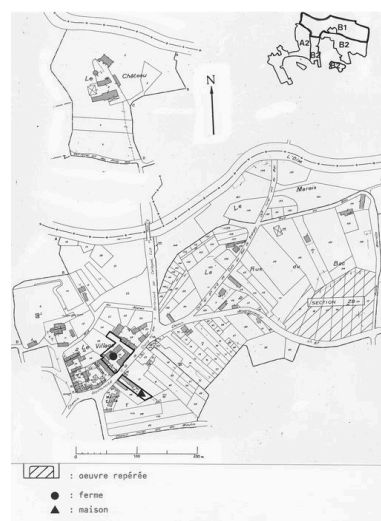
Illustrations



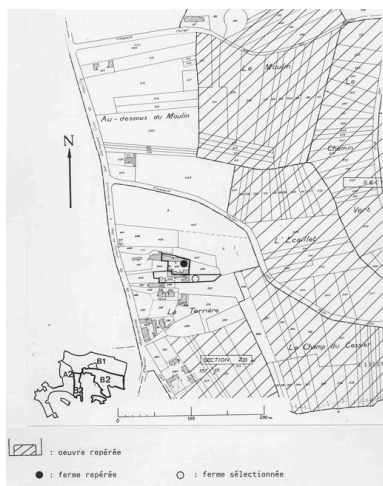
Carte d'enregistrement du repérage des maisons-fermes.
Extrait du plan cadastral de 1970, section A2a, /1250e.
Phot. Monnehay-Vulliet Marie-Laure , Autr. Michel Hérold
IVR22_20096000049NUCA



Carte d'enregistrement du repérage des maisons-fermes.
Extrait du plan cadastral de 1970, section A2b, /1250e.
Phot. Monnehay-Vulliet Marie-Laure , Autr. Michel Hérold
IVR22_20096000050NUCA

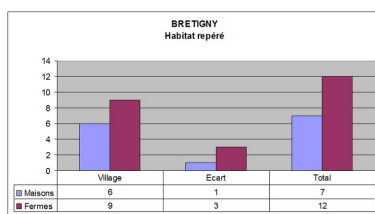


Carte d'enregistrement du repérage des maisons-fermes. Extrait du plan cadastral de 1970, section B1, /1250e.
Phot. Monnehay-Vulliet Marie-Laure , Autr. Michel Hérold
IVR22_20096000051NUCA

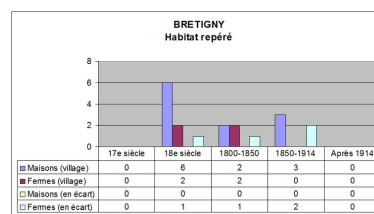


Carte d'enregistrement du repérage des maisons-fermes. Extrait du plan cadastral de 1970, section B2, /1250e.

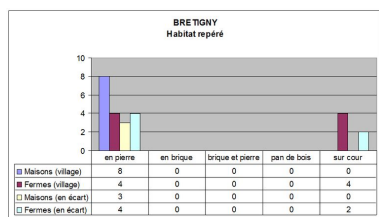
Phot. Monnehay-Vulliet Marie-Laure, Autr. Michel Hérold
IVR22_20096000052NUCA



Implantation de l'habitat repéré.
Dess. Isabelle Barbedor
IVR22_20096000217NUDA



Datation de l'habitat repéré.
Dess. Isabelle Barbedor
IVR22_20096000216NUDA



Typologie de l'habitat repéré.
Dess. Isabelle Barbedor
IVR22_20096000215NUDA

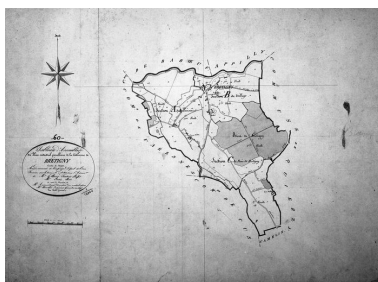
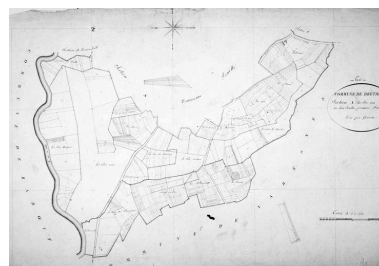


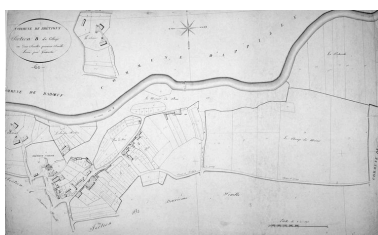
Tableau d'assemblage du cadastre de 1831 (DGI).
Phot. Jean-Michel Périn (reproduction)
IVR22_19836000034VB



Section A1 du cadastre de 1831 (DGI).
Phot. Jean-Michel Périn (reproduction)
IVR22_19836000035VB



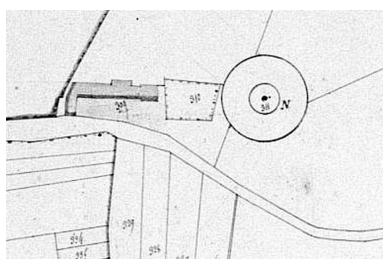
Section A2 du cadastre de 1831 (DGI).
Phot. Jean-Michel Périn (reproduction)
IVR22_19836000036VB



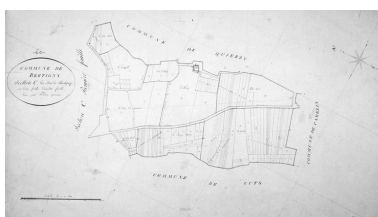
Section B1 du cadastre de 1831 (DGI).
Phot. Jean-Michel Périn (reproduction)
IVR22_19836000037VB



Section B2 du cadastre de 1831 (DGI).
Phot. Jean-Michel Périn (reproduction)
IVR22_19836000038VB



Moulin à vent. Extrait du cadastre napoléonien (DGI).



Section C2 du cadastre de 1831 (DGI).



Vue de l'Oise et du château.
Phot. Jean-Michel Perrin

Phot. Isabelle Barbedor
IVR22_20096000570NUCA

Phot. Jean-Michel
Périn (reproduction)
IVR22_19836000039VB

IVR22_19846001344X

Dossiers liés

Dossier(s) de synthèse :

Le canton de Noyon - dossier de présentation (IA60000340)

Oeuvres en rapport :

Ancienne ferme (IA00049345) Picardie, Oise, Brétigny, la Terrière, impasse des Noyers

Ancien prieuré de clunisiens Saint-Pierre et Saint-Nicolas (église paroissiale Saint-Hubert) à Brétigny (IA00049347)

Picardie, Oise, Brétigny, place des Tilleuls

Château de Brétigny (IA00049348) Picardie, Oise, Brétigny, le Château

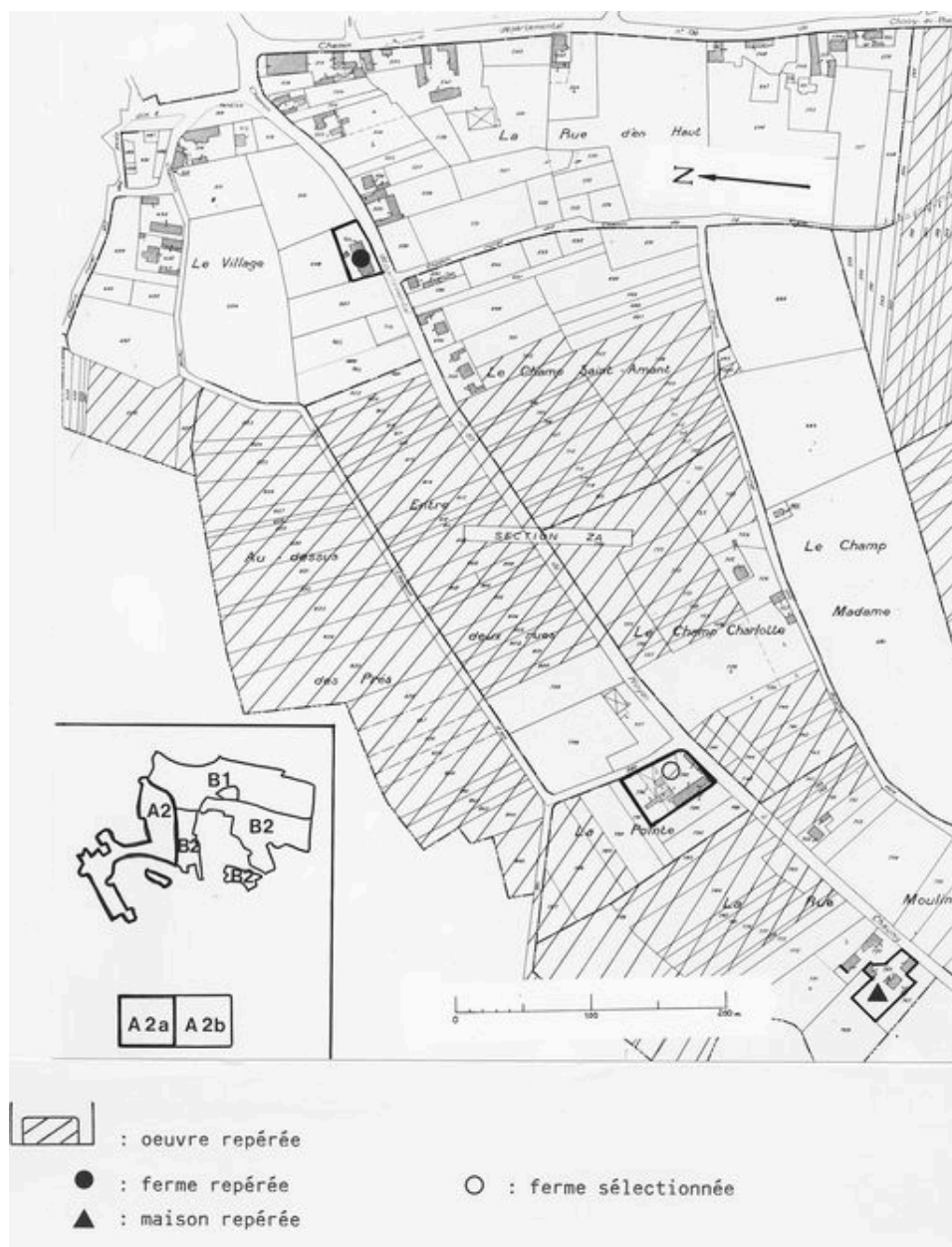
Ferme (IA00049344) Hauts-de-France, Oise, Brétigny, la Pointe, 660 rue du Moulin

Ferme (IA00049346) Picardie, Oise, Brétigny, la Rue-Millon, chemin de Brétigny à Cuts

Mairie et école primaire de Brétigny (IA00049349) Picardie, Oise, Brétigny, 7 rue de Picardie

Auteur(s) du dossier : Isabelle Barbedor, Michel Hérold, Alain Nafilyan

Copyright(s) : (c) Région Hauts-de-France - Inventaire général ; (c) AGIR-Pic



Carte d'enregistrement du repérage des maisons-fermes. Extrait du plan cadastral de 1970, section A2a, /1250e.

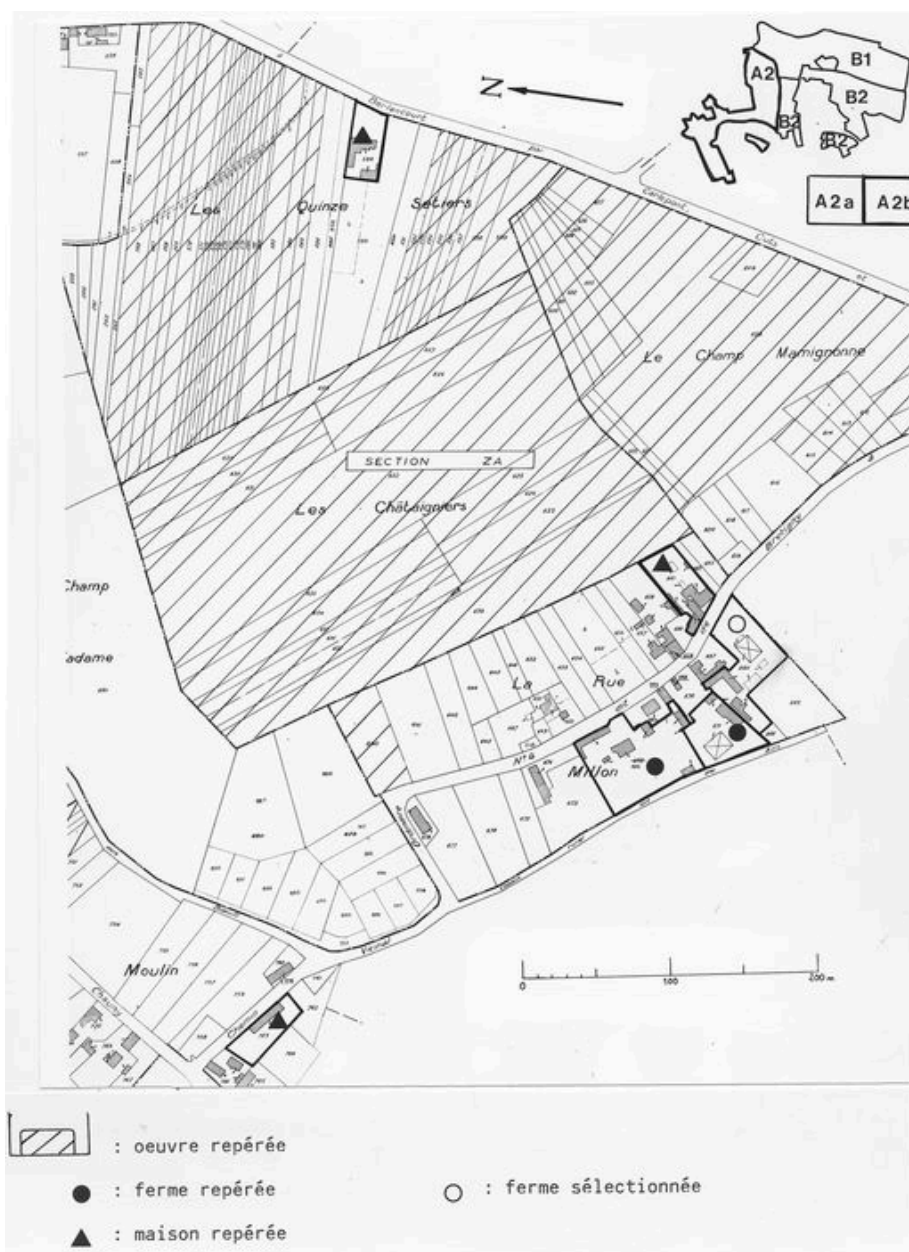
IVR22_2009600049NUCA

Auteur de l'illustration : Monnehay-Vulliet Marie-Laure

Auteur du document reproduit : Michel Hérold

(c) Région Hauts-de-France - Inventaire général

reproduction soumise à autorisation du titulaire des droits d'exploitation



Carte d'enregistrement du repérage des maisons-fermes. Extrait du plan cadastral de 1970, section A2b, /1250e.

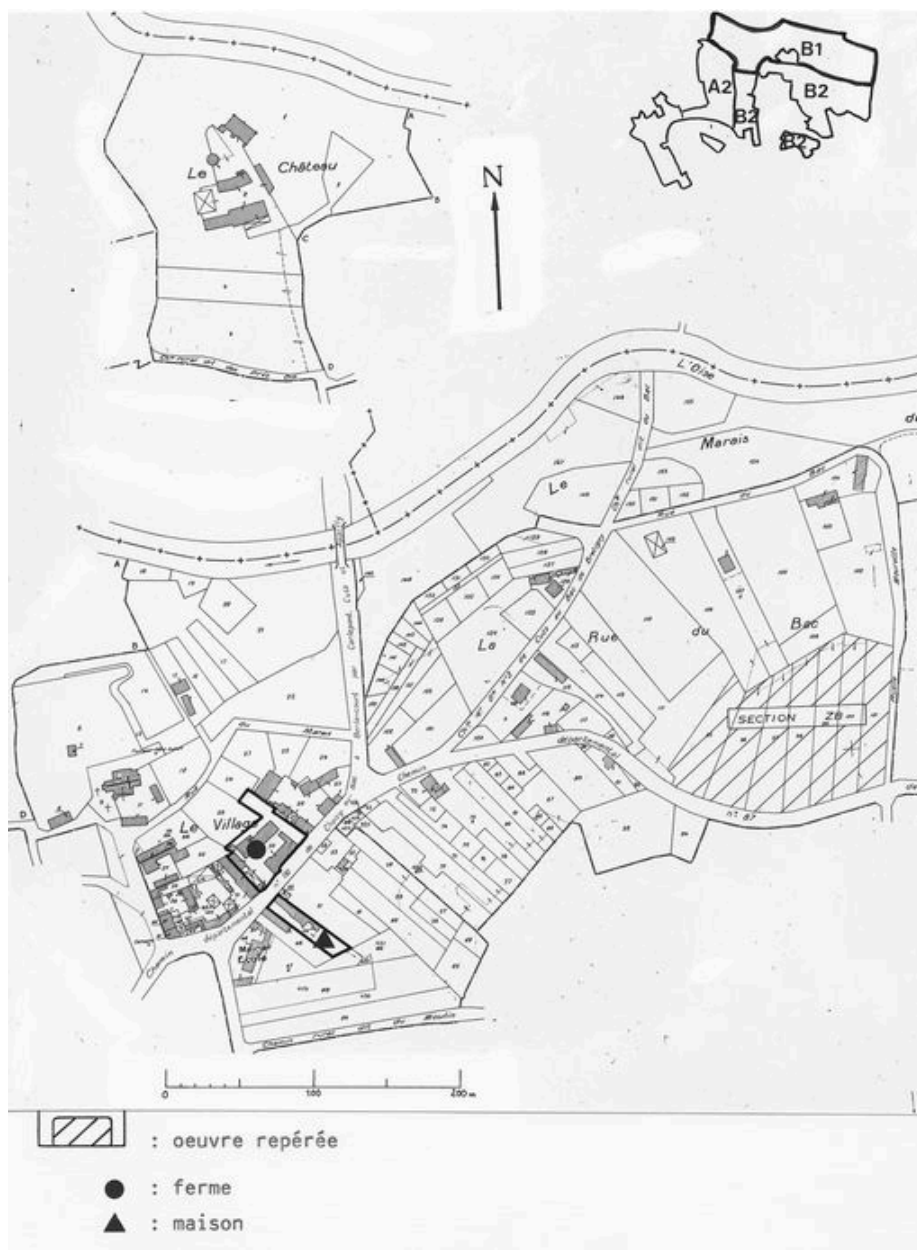
IVR22_2009600050NUCA

Auteur de l'illustration : Monnehay-Vulliet Marie-Laure

Auteur du document reproduit : Michel Hérold

(c) Région Hauts-de-France - Inventaire général

reproduction soumise à autorisation du titulaire des droits d'exploitation



Carte d'enregistrement du repérage des maisons-fermes. Extrait du plan cadastral de 1970, section B1, /1250e.

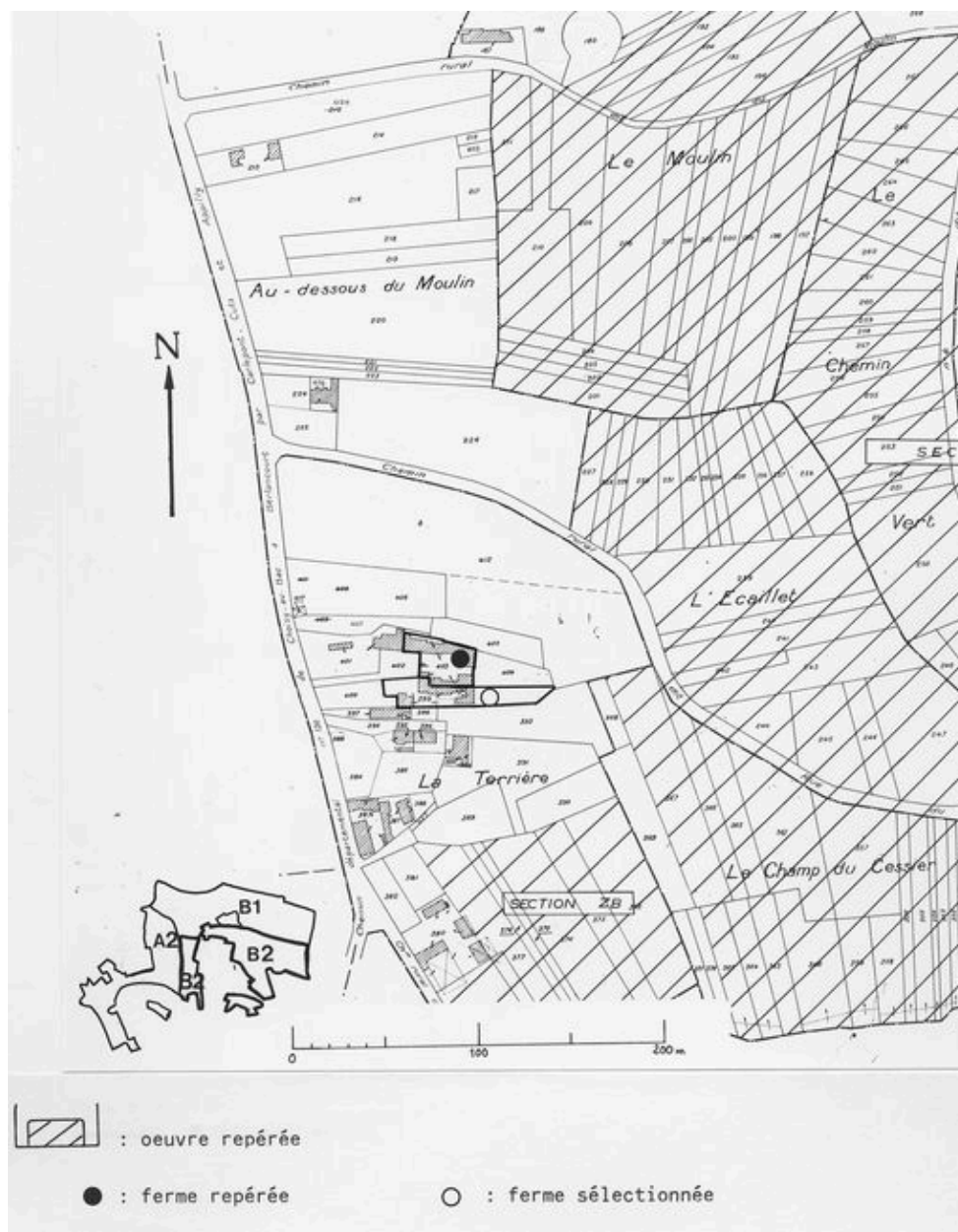
IVR22_20096000051NUCA

Auteur de l'illustration : Monnehay-Vulliet Marie-Laure

Auteur du document reproduit : Michel Hérold

(c) Région Hauts-de-France - Inventaire général

reproduction soumise à autorisation du titulaire des droits d'exploitation



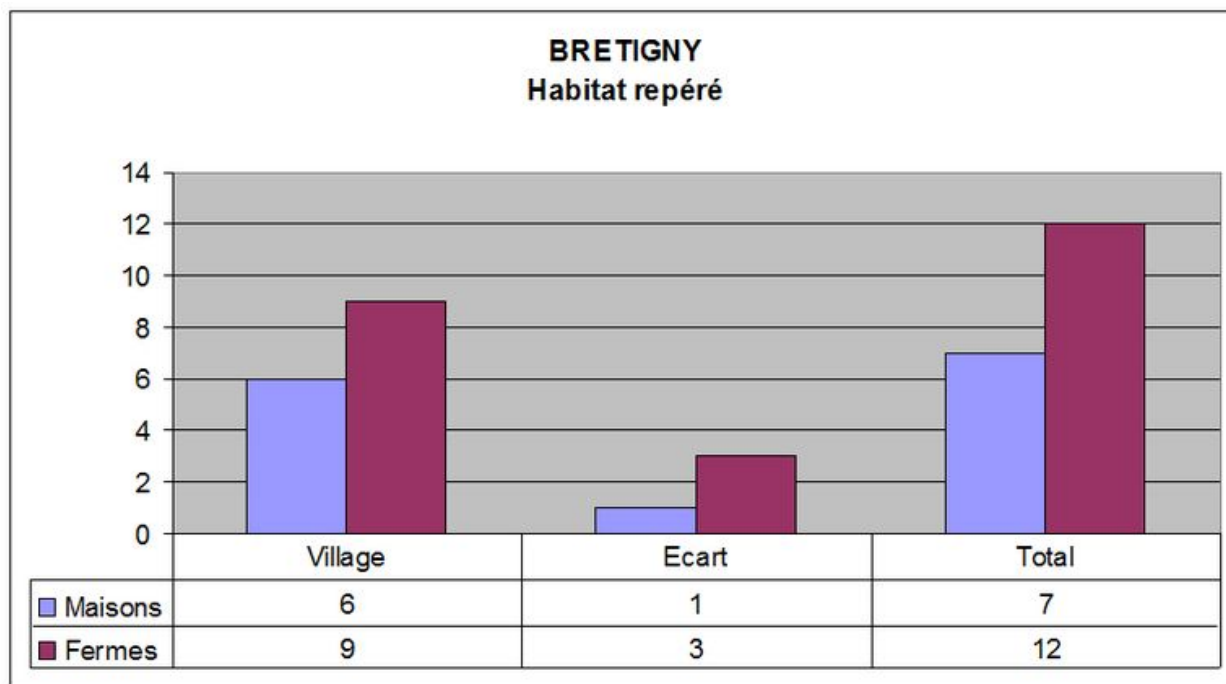
Carte d'enregistrement du repérage des maisons-fermes. Extrait du plan cadastral de 1970, section B2, /1250e.

IVR22_20096000052NUCA

Auteur de l'illustration : Monnehay-Vulliet Marie-Laure

Auteur du document reproduit : Michel Hérold

(c) Région Hauts-de-France - Inventaire général
reproduction soumise à autorisation du titulaire des droits d'exploitation



Implantation de l'habitat repéré.

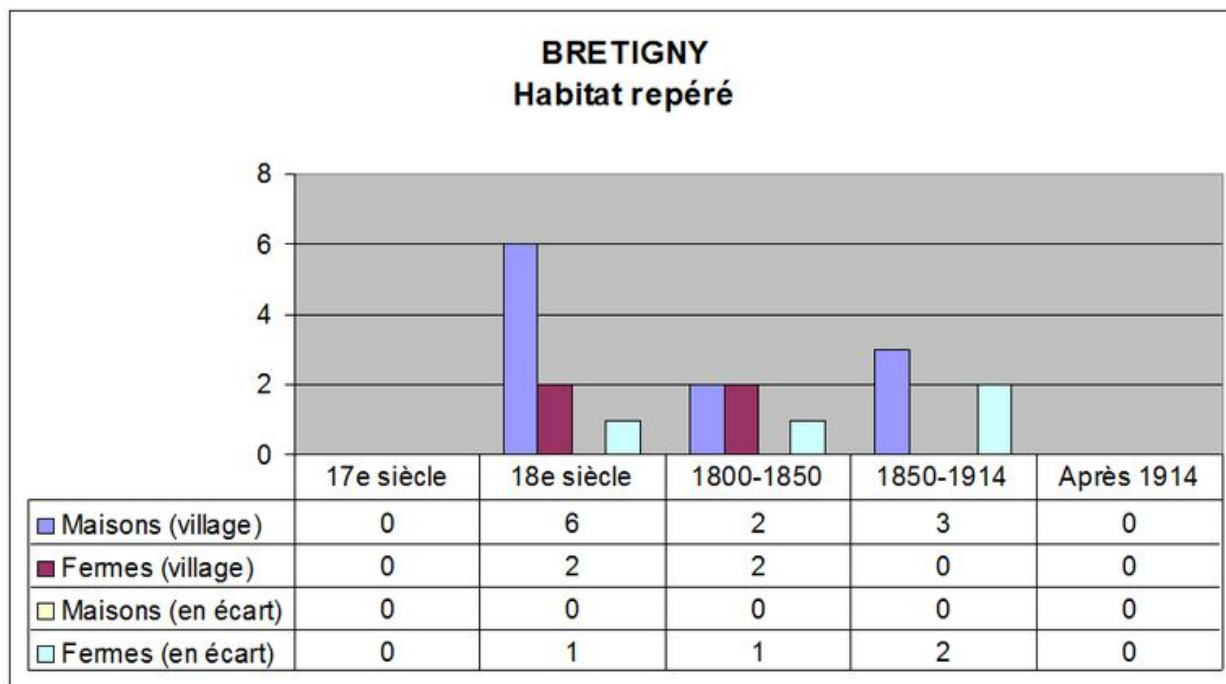
IVR22_20096000217NUDA

Auteur de l'illustration : Isabelle Barbedor

Technique de relevé : graphique ;

(c) Région Hauts-de-France - Inventaire général

reproduction soumise à autorisation du titulaire des droits d'exploitation



Datation de l'habitat repéré.

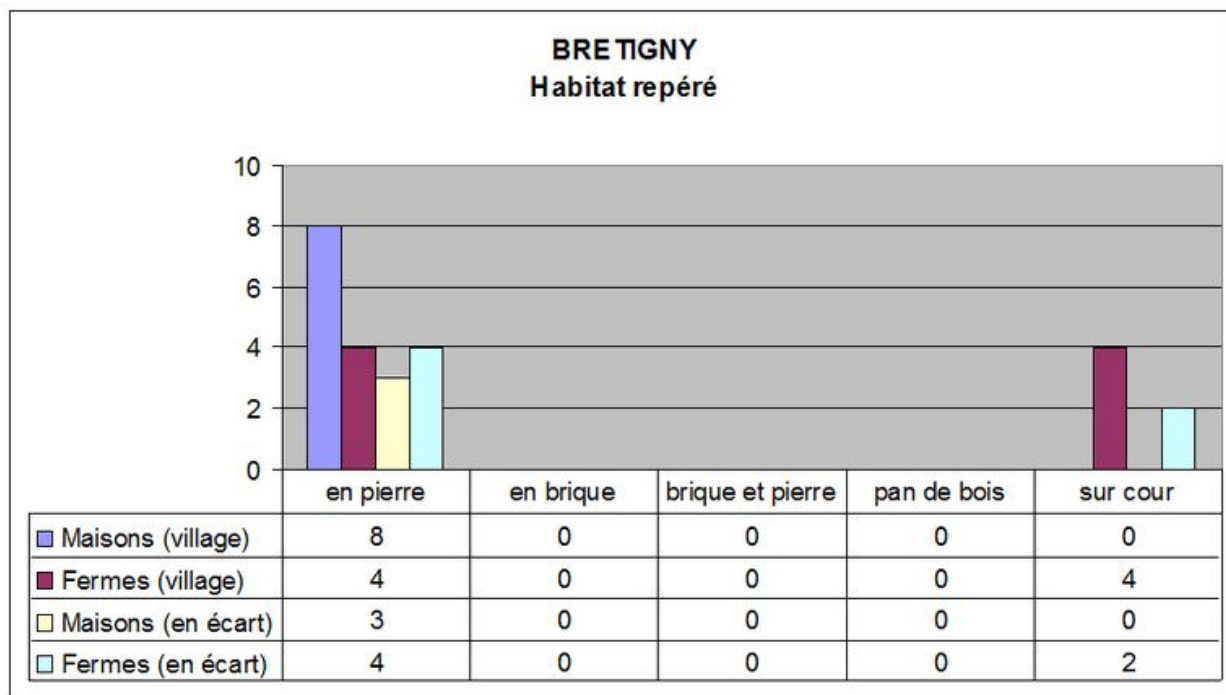
IVR22_20096000216NUDA

Auteur de l'illustration : Isabelle Barbedor

Technique de relevé : graphique ;

(c) Région Hauts-de-France - Inventaire général

reproduction soumise à autorisation du titulaire des droits d'exploitation



Typologie de l'habitat repéré.

IVR22_20096000215NUDA

Auteur de l'illustration : Isabelle Barbedor

Technique de relevé : graphique ;

(c) Région Hauts-de-France - Inventaire général

reproduction soumise à autorisation du titulaire des droits d'exploitation

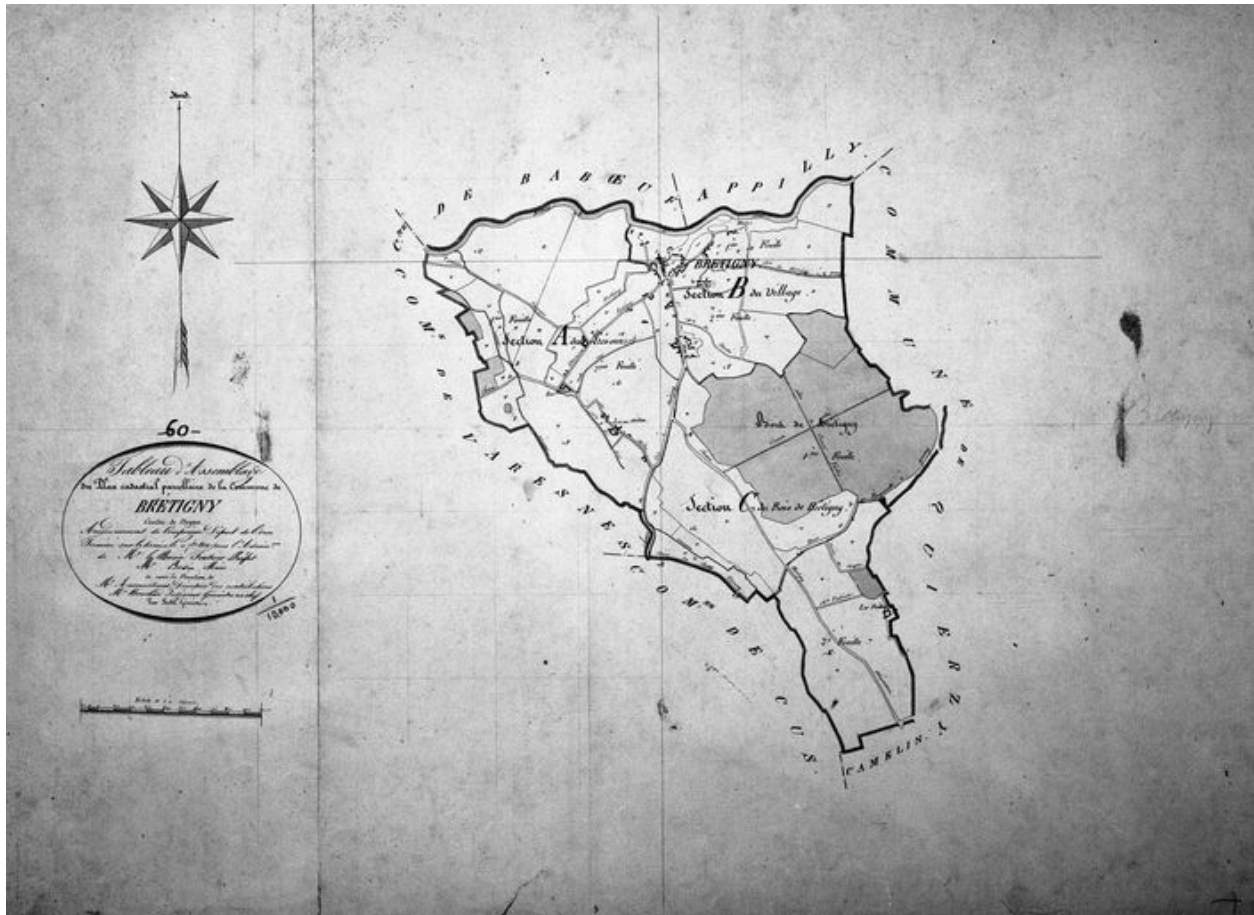
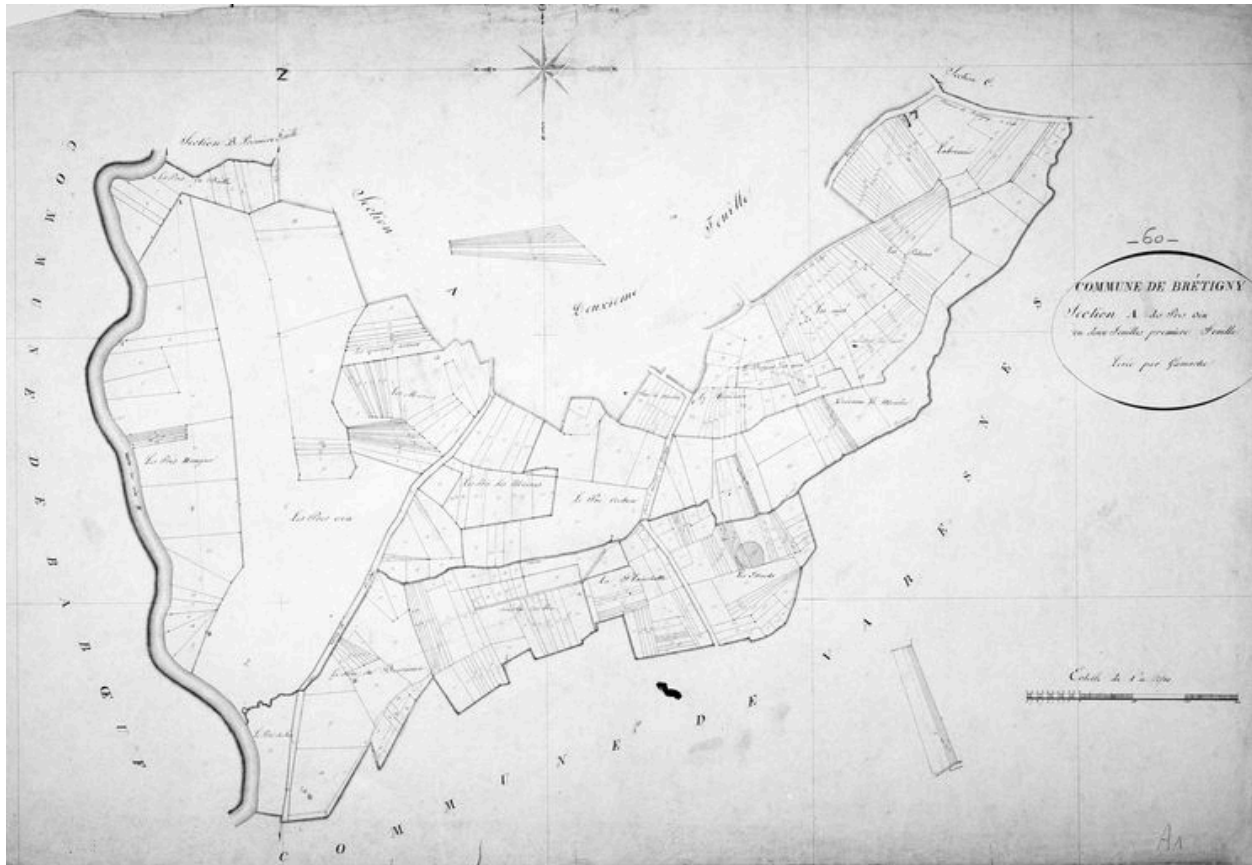


Tableau d'assemblage du cadastre de 1831 (DGI).

IVR22_19836000034VB

Auteur de l'illustration : Jean-Michel Périn (reproduction)

(c) Région Hauts-de-France - Inventaire général ; (c) Ministère des finances
reproduction soumise à autorisation du titulaire des droits d'exploitation

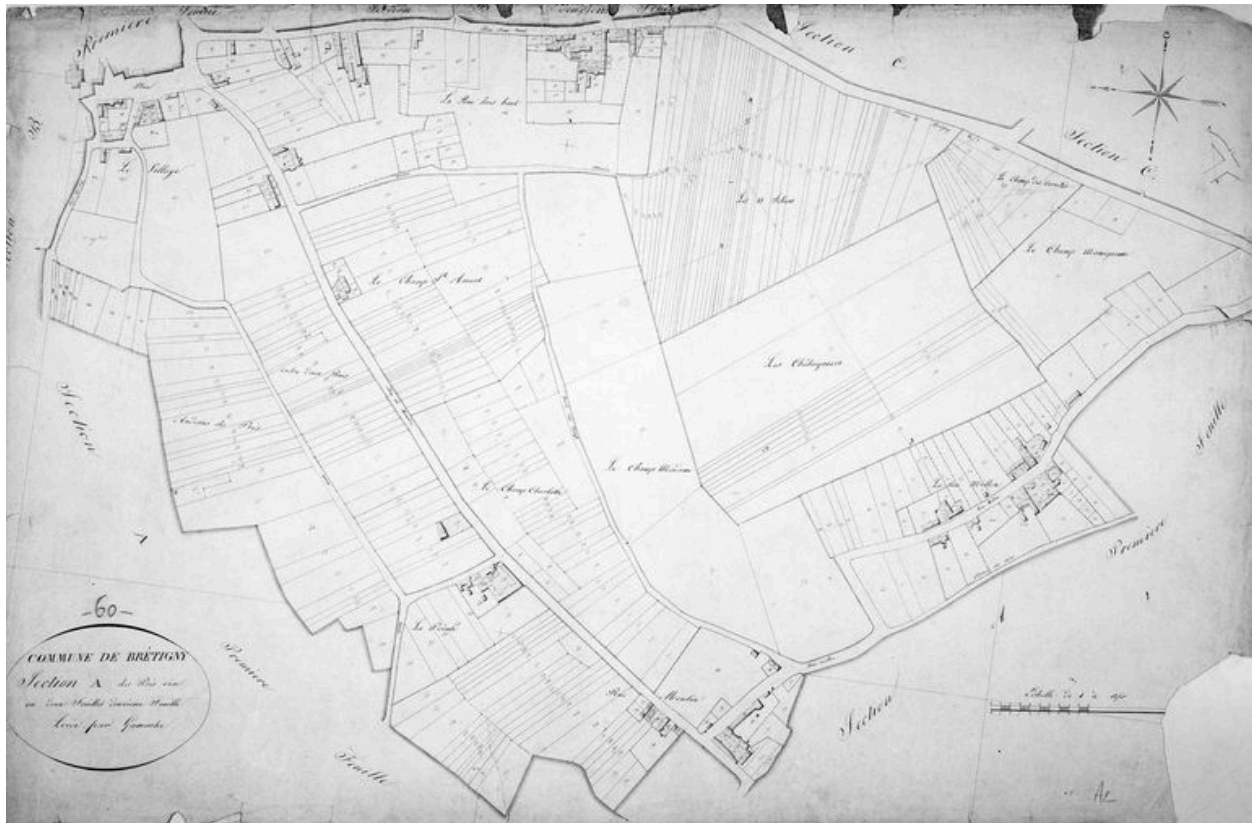


Section A1 du cadastre de 1831 (DGI).

IVR22_1983600035VB

Auteur de l'illustration : Jean-Michel Périn (reproduction)

(c) Région Hauts-de-France - Inventaire général ; (c) Ministère des finances
reproduction soumise à autorisation du titulaire des droits d'exploitation

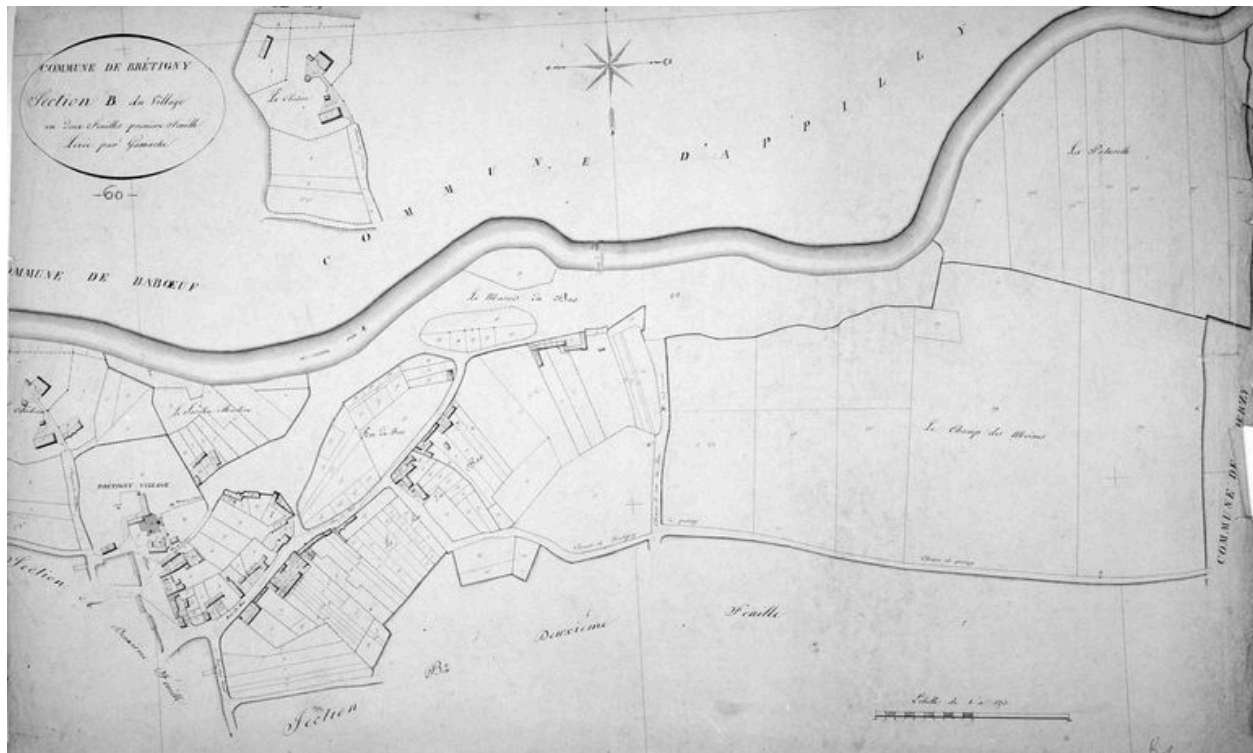


Section A2 du cadastre de 1831 (DGI).

IVR22_1983600036VB

Auteur de l'illustration : Jean-Michel Périn (reproduction)

(c) Région Hauts-de-France - Inventaire général ; (c) Ministère des finances
reproduction soumise à autorisation du titulaire des droits d'exploitation



Section B1 du cadastre de 1831 (DGI).

IVR22_1983600037VB

Auteur de l'illustration : Jean-Michel Périn (reproduction)

(c) Région Hauts-de-France - Inventaire général ; (c) Ministère des finances
reproduction soumise à autorisation du titulaire des droits d'exploitation

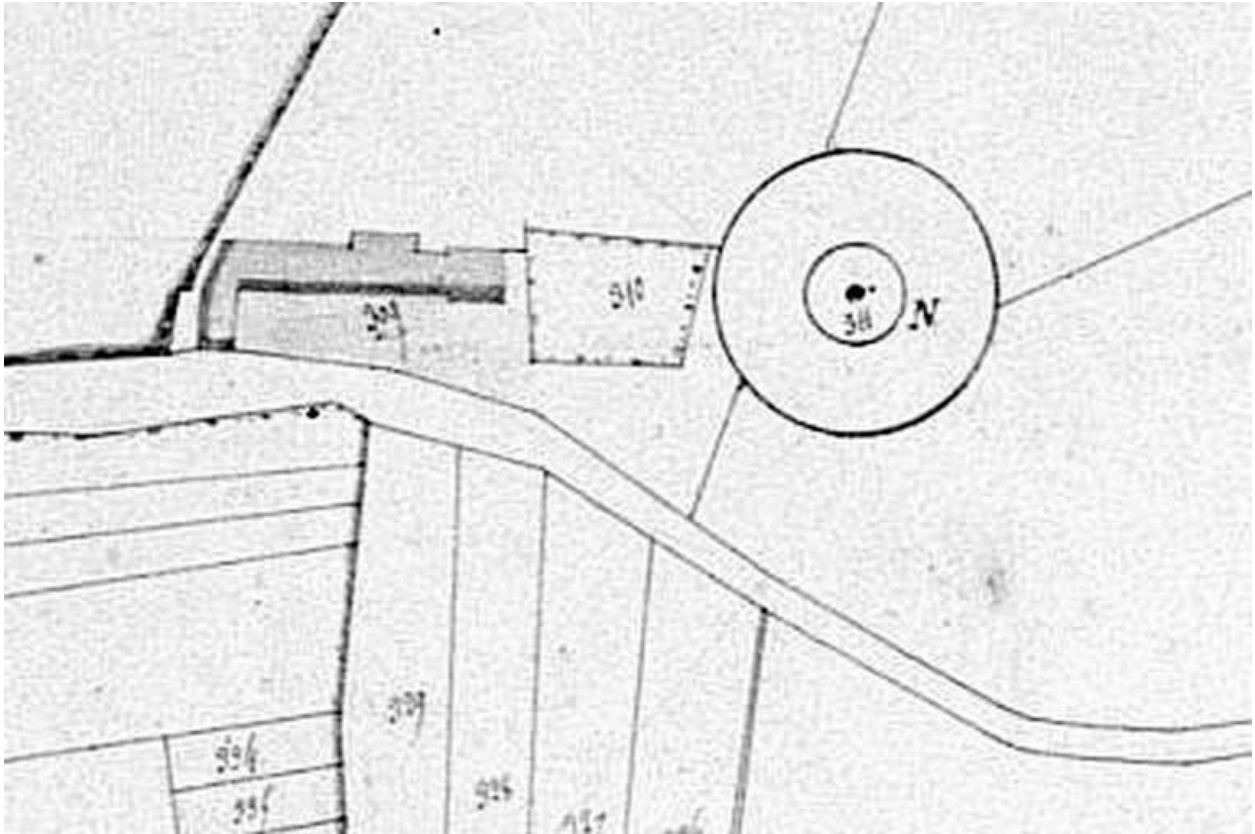


Section B2 du cadastre de 1831 (DGI).

IVR22_1983600038VB

Auteur de l'illustration : Jean-Michel Périn (reproduction)

(c) Région Hauts-de-France - Inventaire général ; (c) Ministère des finances
reproduction soumise à autorisation du titulaire des droits d'exploitation

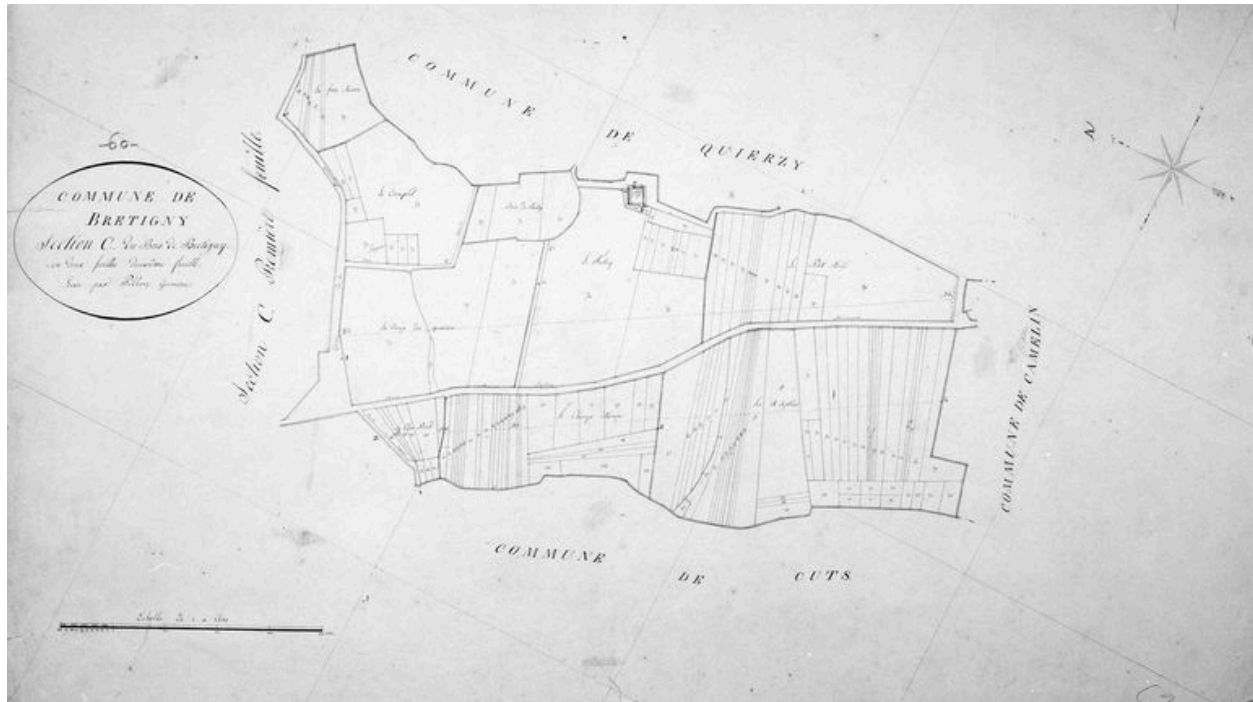


Moulin à vent. Extrait du cadastre napoléonien (DGI).

IVR22_20096000570NUCA

Auteur de l'illustration : Isabelle Barbedor

(c) Région Hauts-de-France - Inventaire général ; (c) Ministère des finances
reproduction soumise à autorisation du titulaire des droits d'exploitation



Section C2 du cadastre de 1831 (DGI).

IVR22_1983600039VB

Auteur de l'illustration : Jean-Michel Périn (reproduction)

(c) Région Hauts-de-France - Inventaire général ; (c) Ministère des finances
reproduction soumise à autorisation du titulaire des droits d'exploitation



Vue de l'Oise et du château.

IVR22_19846001344X

Auteur de l'illustration : Jean-Michel Perrin

(c) Région Hauts-de-France - Inventaire général

reproduction soumise à autorisation du titulaire des droits d'exploitation