

Hauts-de-France, Nord
Lecelles
Wabempré
1 rue G.-Legrand

Ferme Wabempré

Références du dossier

Numéro de dossier : IA59002050
Date de l'enquête initiale : 2003
Date(s) de rédaction : 2004
Cadre de l'étude : inventaire topographique PNR Scarpe-Escaut
Degré d'étude : étudié

Désignation

Dénomination : ferme
Appellation : Wabempré
Parties constituantes non étudiées : étable à chevaux, grange, logement, étable

Compléments de localisation

Milieu d'implantation : en écart
Références cadastrales : 1805. C 0012, 0013, 0016, 0017, 0019 ; 1821. C 0116, 0117, 0118, 0126, 0131 ; 1885. C 0365, 0366, 0367, 0372, 0373, 0376, 0407, 0408 ; 2003. OC 0358, 0334, 0335

Historique

Cette ferme double était une dépendance de l'abbaye de Saint-Amand. Les bâtiments actuels ont été construits aux 18^e et 19^e siècles. Le logis de la première ferme conserve un cartouche sur le pignon portant l'inscription AW 1767, P (ou H) WIBAUT. Le style du second logis permet de dater ce dernier de la seconde moitié du 18^e siècle. Au début du 19^e siècle, la famille de censiers, meuniers et brasseurs Legrand achète cette ferme pour en faire son manoir, cense affermée aux Wibault, et exploite la ferme de Coutan. C'est à cette époque que l'ensemble est transformé, comme en témoignent les cadastres successifs de 1805 et 1821 : des bâtiments sont détruits, ouvrant ainsi les deux cours sur l'arrière, la grange et le second logis sont découpés en parcelles. Des étangs sont creusés et un canal est percé, afin d'alimenter un bassin installé dans la première cour. Entre 1821 et 1885, l'aile sud de la seconde cour est détruit et une petite grange est reconstruite. A la fin du 19^e siècle, la première ferme fait l'objet d'aménagements de style éclectique (cheminée, balcon, porche, fournil).

Période(s) principale(s) : 2^e moitié 18^e siècle, 19^e siècle

Dates : 1767 (porte la date)

Auteur(s) de l'oeuvre : ()

Description

L'accès à la première ferme à cour ouverte se fait par un portail aménagé au 19^e siècle. Au dessus du portail a été inséré un cartouche portant les armes de la famille Baudrenghien (d'or à la croix de gueules et cantonné de trois molettes de même (couleur), soutenu par deux griffons et surmonté d'un heaume). Le logis de la première ferme conserve un cartouche sur le pignon portant l'inscription AW 1767, P (ou H) WIBAUT. Cet édifice est profond et a de larges ouvertures. Ce type de logis est le seul exemple conservé sur le territoire étudié. Il est en brique et chaînage de pierre, en rez-de-chaussée surélevé et précédé d'un mur et d'un balcon aménagé à la fin du 19^e siècle. L'aile fermant la cour sur la rue est en rez-de-chaussée, en brique et couverte d'une toiture à deux pans en tuile. Elle abritait des communs (très remaniés) qui ont été aménagés pour accueillir des logements d'ouvriers. La grange fait face au logis. Le fournil a été construit à l'arrière de la grange. Un passage couvert permet l'accès à la seconde ferme qui était également une ferme à cour fermée à l'origine.

Éléments descriptifs

Matériau(x) du gros-oeuvre, mise en oeuvre et revêtement : brique

Matériau(x) de couverture : tuile flamande

Étage(s) ou vaisseau(x) : en rez-de-chaussée

Type(s) de couverture : toit à longs pans ; toit en double bâtière

Statut, intérêt et protection

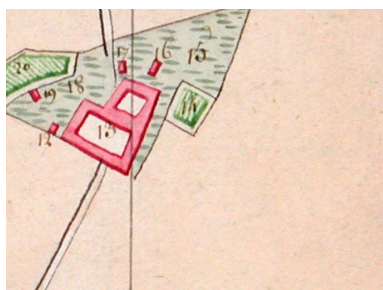
Statut de la propriété : propriété privée

Références documentaires

Documents d'archive

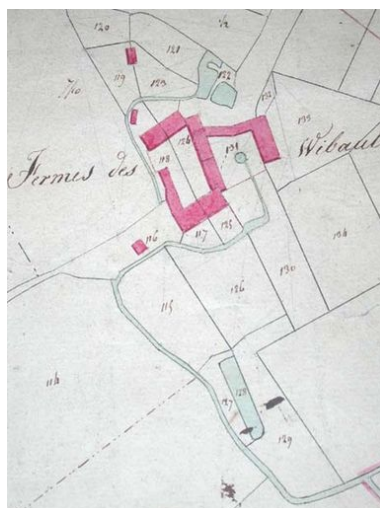
- AD Nord : Série P (cadastre) : P30/192 (1805).
- AD Nord : Série P (cadastre) : P31/ 598.

Illustrations

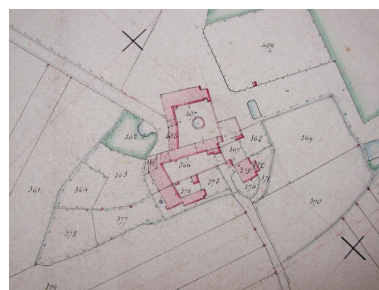


Cadastré du Consulat, 1805
(AD Nord : P31/ 192).

Phot. Sophie Luchier (reproduction)
IVR31_20045905467NUCA



Cadastré de 1885, la ferme
Wibault (AD Nord : 31P/598).
Phot. Sophie Luchier (reproduction)
IVR31_20045905468NUCA



Plan de situation, cadastre de
1885 (AD Nord 31P/598).
Phot. Sophie Luchier (reproduction)
IVR31_20045905469NUCA



Vue générale de la ferme
depuis le chemin d'accès
de la ferme : la terrasse, le
pignon du logis et le portail.
Phot. Pierre Thibaut
IVR31_20095903385NUCA



Vue générale du logis de
la première ferme et de
l'aménagement datant du XIXe siècle.
Phot. Pierre Thibaut
IVR31_20095903386NUCA



Le pignon du logis et le
cartouche portant l'inscription
AW 1767, P (ou H) WIBAUT.
Phot. Sophie Luchier
IVR31_20045905466NUC



Le portail et l'aile abritant
les communs transformés
en logements ouvriers.
Phot. Pierre Thibaut
IVR31_20095903387NUCA



Cartouche au-dessus du
portail portant les armes de
la famille Baudrenghien.
Phot. Pierre Thibaut
IVR31_20095903388NUCA

Dossiers liés

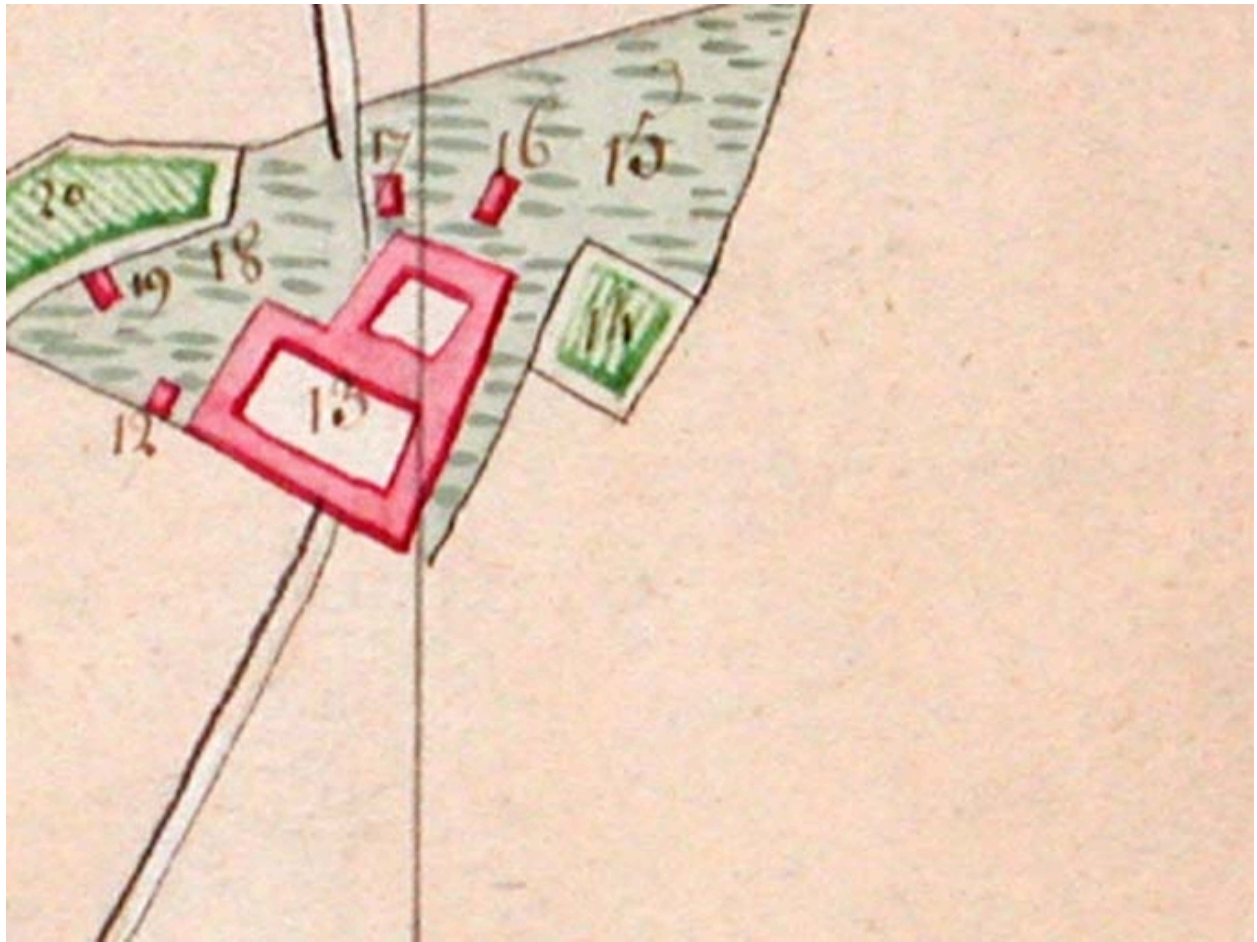
Dossiers de synthèse :

Présentation de la commune de Lecelles (IA59001998) Nord-Pas-de-Calais, Nord, Lecelles

Oeuvre(s) contenue(s) :

Auteur(s) du dossier : Sophie Luchier

Copyright(s) : (c) Région Hauts-de-France - Inventaire général ; (c) Parc Naturel Régional Scarpe-Escaut



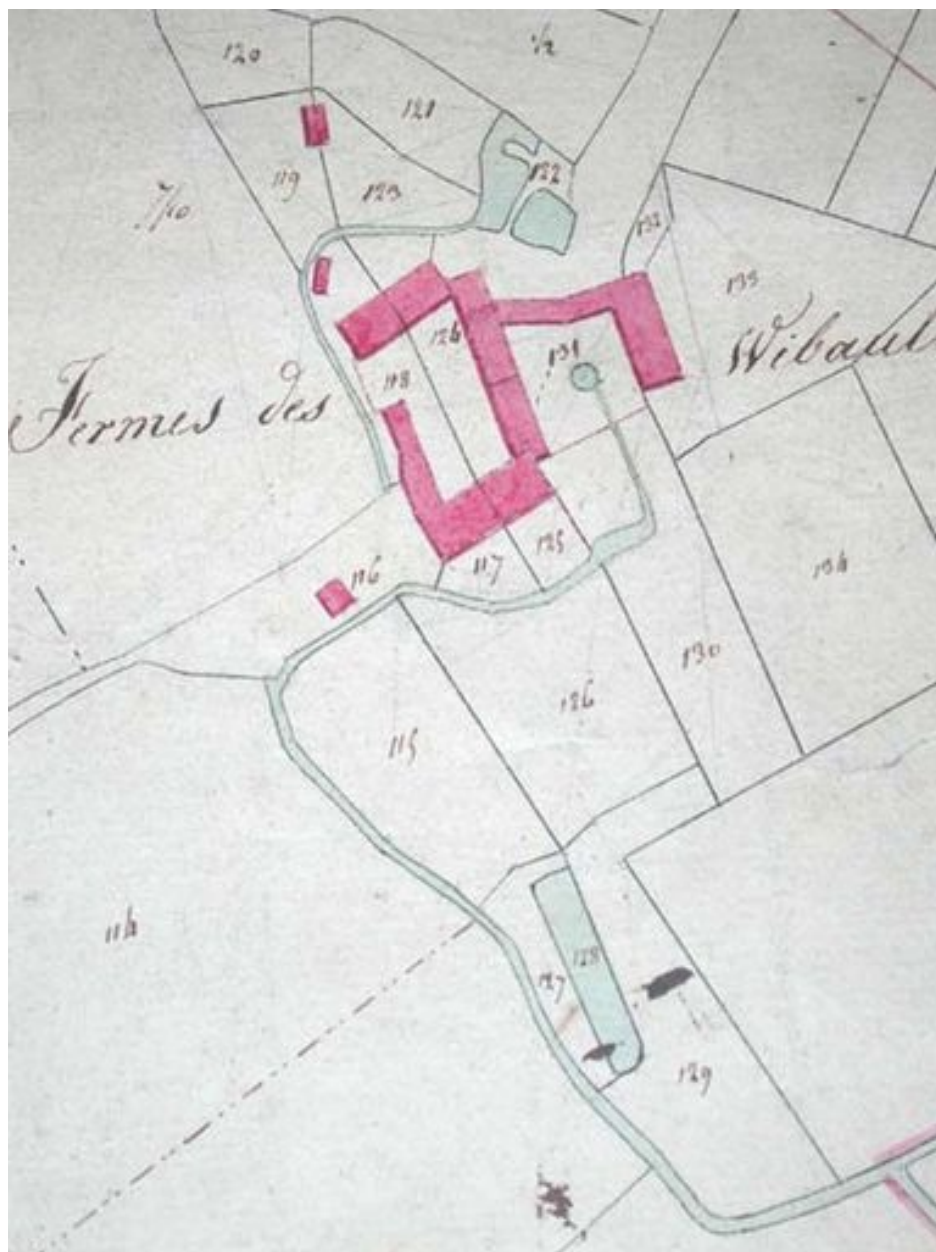
Cadastre du Consulat, 1805 (AD Nord : P31/ 192).

IVR31_20045905467NUCA

Auteur de l'illustration : Sophie Luchier (reproduction)

(c) Région Hauts-de-France - Inventaire général ; (c) Parc naturel régional Scarpe-Escaut ; (c) Département du Nord - Archives départementales

reproduction soumise à autorisation du titulaire des droits d'exploitation

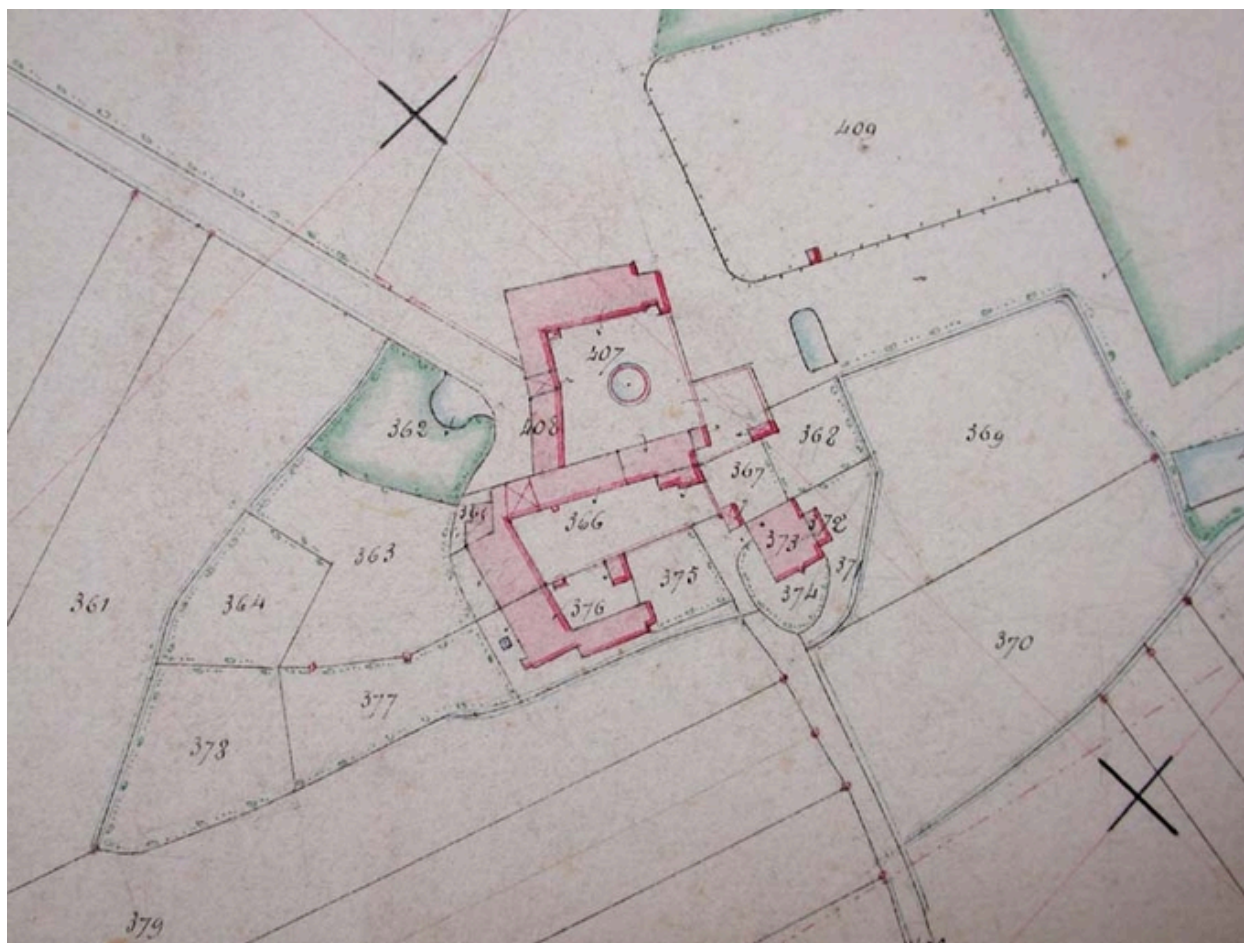


Cadastre de 1885, la ferme Wibault (AD Nord : 31P/598).

IVR31_20045905468NUCA

Auteur de l'illustration : Sophie Luchier (reproduction)

(c) Région Hauts-de-France - Inventaire général ; (c) Parc naturel régional Scarpe-Escaut ; (c) Département du Nord - Archives départementales
reproduction soumise à autorisation du titulaire des droits d'exploitation



Plan de situation, cadastre de 1885 (AD Nord 31P/598).

IVR31_20045905469NUCA

Auteur de l'illustration : Sophie Luchier (reproduction)

(c) Région Hauts-de-France - Inventaire général ; (c) Parc naturel régional Scarpe-Escaut ; (c) Département du Nord - Archives départementales

reproduction soumise à autorisation du titulaire des droits d'exploitation



Vue générale de la ferme depuis le chemin d'accès de la ferme : la terrasse, le pignon du logis et le portail.

IVR31_20095903385NUCA

Auteur de l'illustration : Pierre Thibaut

(c) Région Hauts-de-France - Inventaire général ; (c) Parc naturel régional Scarpe-Escaut
reproduction soumise à autorisation du titulaire des droits d'exploitation



Vue générale du logis de la première ferme et de l'aménagement datant du XIXe siècle.

IVR31_20095903386NUCA

Auteur de l'illustration : Pierre Thibaut

(c) Région Hauts-de-France - Inventaire général ; (c) Parc naturel régional Scarpe-Escaut
reproduction soumise à autorisation du titulaire des droits d'exploitation



Le pignon du logis et le cartouche portant l'inscription AW 1767, P (ou H) WIBAUT.

IVR31_20045905466NUC

Auteur de l'illustration : Sophie Luchier

(c) Région Hauts-de-France - Inventaire général ; (c) Parc naturel régional Scarpe-Escaut
reproduction soumise à autorisation du titulaire des droits d'exploitation



Le portail et l'aile abritant les communs transformés en logements ouvriers.

IVR31_20095903387NUCA

Auteur de l'illustration : Pierre Thibaut

(c) Région Hauts-de-France - Inventaire général ; (c) Parc naturel régional Scarpe-Escaut
reproduction soumise à autorisation du titulaire des droits d'exploitation



Cartouche au-dessus du portail portant les armes de la famille Baudrenghien.

IVR31_20095903388NUCA

Auteur de l'illustration : Pierre Thibaut

(c) Région Hauts-de-France - Inventaire général ; (c) Parc naturel régional Scarpe-Escaut
reproduction soumise à autorisation du titulaire des droits d'exploitation