

Hauts-de-France, Oise
Therdonne
9 rue de la Libération

Ancien moulin à farine de l'Hospice, puis usine de tableterie Massé-Deveaux

Références du dossier

Numéro de dossier : IA60001193
Date de l'enquête initiale : 2004
Date(s) de rédaction : 2004
Cadre de l'étude : patrimoine industriel arrondissement de Beauvais
Degré d'étude : étudié

Désignation

Dénomination : moulin à farine, usine de tableterie
Appellation : moulin de l'Hospice, usine de tableterie Massé-Deveaux
Destinations successives : moulin à farine, usine de tableterie, immeuble
Parties constituantes non étudiées : atelier de fabrication, salle des machines, logement patronal, entrepôt industriel, bief de dérivation

Compléments de localisation

Milieu d'implantation : en village
Réseau hydrographique : le Thérain
Références cadastrales : 2003. E 1448, 1456, 1458, 1460, 1461, 1462, 1466, 1467

Historique

Sous l'Ancien Régime, le site est occupé par un moulin à farine appartenant aux hospices civils de Beauvais. Tombé en vétusté au cours de la Révolution, il est entièrement reconstruit en 1800 (autorisation du 14 thermidor an VIII). A la suite de sa demande effectuée en 1836, Jaffré, meunier locataire du moulin, procède au remplacement de la roue hydraulique en 1838, afin d'accroître la force du moulin. Il est probable qu'à cette époque le moulin soit converti en une minoterie à l'anglaise, nécessitant un équipement plus important, et donc une force énergétique en rapport. Un nouveau bâtiment en brique, inexistant en 1830 mais présent sur un plan de 1854, aurait alors été construit dans le prolongement de l'ancien moulin. En 1860, Auguste Truptil qui exploite le site à cette époque, réalisera également plusieurs travaux visant à l'amélioration des performances énergétiques de l'usine, par l'établissement d'une nouvelle roue. A la fin du 19e siècle, ce moulin à farine est converti en usine de caisses par le comte d'Acy, nouveau propriétaire, qui possède une autre usine du même type à Acy-en-Multien. En 1909, cette activité cède sa place à une usine de tableterie, spécialisée dans la fabrication de boutons en nacre, dirigée par Massé-Deveaux. Cette usine cesse son activité à une date indéterminée, après 1933. Par la suite, les ateliers ont été transformés en logements locatifs. Le moulin, réglementé par arrêté préfectoral du 21 février 1855, se compose de 8 vanes de décharge, formant ensemble une largeur de débouché de 9 m, d'un déversoir construit en 1830 et d'une vanne mouloire. La roue hydraulique ainsi que le grand volant de transmission sont toujours en place. 8 ouvriers en septembre 1939 et 1940.

Période(s) principale(s) : 1er quart 19e siècle, 2e quart 20e siècle
Dates : 1800 (daté par source)

Description

Le site alimenté par la rivière du Thérain se compose de deux parties bien distinctes. Le moulin proprement dit, construit en pan de bois et torchis sur un soubassement en grès, suivant un plan en L. Il se compose d'une partie réservée à la

production, avec la cage de la roue hydraulique dans l'oeuvre et sa salle des machines, qui abrite encore le mécanisme principal de transmission. Cette partie jouxtait les ateliers de meunerie, répartis sur deux niveaux. En retour, la construction se prolonge par le logement patronal, à un étage et comble à surcroît percé de deux lucarnes de toit, et couvert d'un toit en tuile plate, à longs pans et croupe. La minoterie en brique qui s'étend au nord, présente une élévation à six travées, sur deux étages carrés et un comble en surcroît, formant attique. Ce bâtiment est également couvert d'un toit en tuile plate, à longs pans et pignons couverts. Il a été flanqué d'un petit édifice, ancienne remise transformée en habitation, simplement construite en brique, en rez-de-chaussée et étage de comble et couvert d'un toit à longs pans et pignons couverts.

Éléments descriptifs

Matériau(x) du gros-oeuvre, mise en oeuvre et revêtement : brique

Matériau(x) de couverture : tuile plate, tuile mécanique

Étage(s) ou vaisseau(x) : 2 étages carrés, comble à surcroît

Élévations extérieures : élévation à travées

Type(s) de couverture : toit à longs pans ; pignon couvert ; croupe

Énergies : énergie hydraulique ; produite sur place ; roue hydraulique verticale

Typologies et état de conservation

État de conservation : établissement industriel désaffecté

Statut, intérêt et protection

Statut de la propriété : propriété privée

Références documentaires

Documents d'archive

- AD Oise. Série M ; Mp 2557. **Etablissements insalubres et dangereux. Therdonne.**
- AD Oise. Série S ; 7 Sp 361. **Cours d'eau et usines.** Therdonne (an VIII-1940).
- AD Oise. Série W ; 2 W 6557. **Renseignement des entreprises industrielles agricoles, minières et forestières. 1940-1941.**

Documents figurés

- **Plan d'intendance de la commune de Therdonne**, levé par Devert, 1782 (AD Oise ; 1 Cp 134/1).
- **Plan de la vallée du Thérain où l'on a tracé une première étude d'une portion du canal de navigation que l'on propose de construire de Beauvais à l'Oise**, 1819. [2 : portion de l'embouchure du canal projeté ; 3 : portion comprise entre Beauvais et Condé ; 4 : portion comprise entre Condé et Hermes ; 5 : portion comprise entre Hondainville et Mouy ; 6 : portion comprise entre Mello et l'Oise ; 7 : album de 12 cartes relatives au projet de canal de Dieppe à Beauvais et de Beauvais à Creil] (AD Oise. PLAN 1323/2-7).
- **Le moulin**, carte postale, s.d. (AD Oise ; 4 Fi 4306).

Annexe 1

Compte-rendu de la commission administrative des hospices civils de Beauvais, 14 messidor an VIII.

Compte-rendu de la commission administrative des hospices civils de Beauvais, 14 messidor an VIII.

J'ai donné le 6 de ce mois un avis tendant à autoriser la commission administrative des hospices civils de Beauvais à faire reconstruire un moulin situé à Therdonne. Le rétablissement de ce moulin est d'une utilité reconnue. Les rapports joints constatent qu'il ne peut, pas plus que l'ancien moulin, nuire aux propriétés riveraines. L'ancien moulin est en état de ruine ou de démolition.

AD Oise, 7 Sp 361.

Annexe 2

Plainte des habitants riverains contre l'usine de M. Massé, 1909.

M. Massé-Deveau a formé dernièrement une fabrique de boutons de nacre dans le voisinage de mon habitation. Le travail de la nacre qu'il emploie dans son industrie produit une quantité considérable de poussière insalubre et nauséabonde qui est déversée en dehors du 2^e étage de son établissement, côté est, où est situé ma maison, de sorte que tous les habitants du voisinage en sont incommodés..

Illustrations



Plan d'intendance de la commune de Therdonne, 1782.

Phot. Fournier
Bertrand (reproduction)
IVR22_20046002902NUCAB



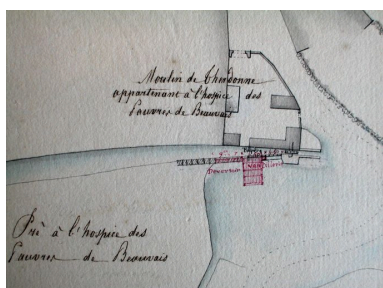
Plan du moulin de l'Hospice, extrait du plan d'intendance de la commune de Therdonne, 1782.

Phot. Fournier
Bertrand (reproduction)
IVR22_20046002903NUCAB



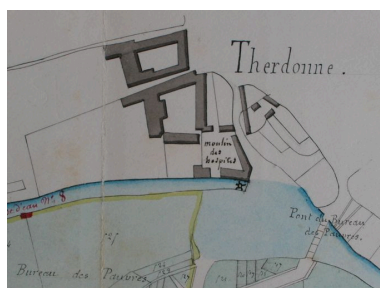
Plan du moulin de l'Hospice en 1819, extrait du plan de la vallée du Thérain entre Beauvais et Condé.

Phot. Thierry Lefébure
IVR22_20046000297NUCAB



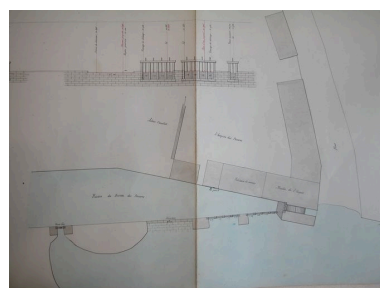
Plan du moulin de Therdonne appartenant aux hospices des pauvres de Beauvais, établi pour la reconstruction du vannage de décharge, 1830.

Phot. Fournier
Bertrand (reproduction)
IVR22_20046002807NUCAB



Plan du moulin de Therdonne annexé au projet de création de prises d'eau pour l'irrigation des prairies de Therdonne, par Lemaire (ingénieur des Ponts-et-Chaussées), 1857.

Phot. Fournier
Bertrand (reproduction)
IVR22_20046002808NUCAB



Plan détaillé du moulin de Therdonne, par Lemaire (ingénieur des Ponts-et-Chaussées), 1854.

Phot. Fournier
Bertrand (reproduction)
IVR22_20046002814NUCAB



En-tête de lettre commerciale de l'entreprise d'Acly
Phot. Fournier
Bertrand (reproduction)




L'usine vers 1905 (Carte postale, coll. part).



Vue d'ensemble du moulin, vers 1905 (Carte postale, coll. part).

IVR22_20046002860NUCAB



En-tête de lettre commerciale de la brosserie Massé, 1933.

Phot. Fournier Bertrand (reproduction)
IVR22_20046002861NUCAB

Phot. Fournier Bertrand (reproduction)
IVR22_20046002802NUCAB



Vue de la brosserie vers 1910 (Carte postale, coll. part.)

Phot. Bertrand Fournier
IVR22_20046002804NUCAB

Phot. Fournier Bertrand (reproduction)
IVR22_20046002803NUCAB



Vue aérienne de l'usine en 1994.

Phot. Sanson Aviation
IVR22_19946001794X



Vue d'ensemble du moulin hydraulique, de la minoterie et des vannes de décharge.

Phot. Thierry Lefébure
IVR22_20046000406NUCA




Vue d'ensemble du moulin, façade sur cour.

Phot. Bertrand Fournier
IVR22_20046002798NUCA




Le logement, façade sur cour.

Phot. Bertrand Fournier
IVR22_20046002799NUCA



La roue hydraulique, état en 1985 (Cl. Ecomusée du Beauvaisis)

Phot. Fournier Bertrand (reproduction), Autr. Francis Dubuc
IVR22_20046002800NUCAB



Le grand volant de transmission, état en 1985 (Cl. Ecomusée du Beauvaisis).
Phot. Fournier Bertrand (reproduction), Autr. Francis Dubuc
IVR22_20046002801NUCAB

Dossiers liés

Dossiers de synthèse :

Le patrimoine industriel de l'Oise (IA60002075)

Oeuvre(s) contenue(s) :

Auteur(s) du dossier : Bertrand Fournier

Copyright(s) : (c) Région Hauts-de-France - Inventaire général



Plan d'intendance de la commune de Therdonne, 1782.

IVR22_20046002902NUCAB

Auteur de l'illustration : Fournier Bertrand (reproduction)

(c) Région Hauts-de-France - Inventaire général ; (c) Département de l'Oise
reproduction soumise à autorisation du titulaire des droits d'exploitation



Plan du moulin de l'Hospice, extrait du plan d'intendance de la commune de Therdonne, 1782.

IVR22_20046002903NUCAB

Auteur de l'illustration : Fournier Bertrand (reproduction)

(c) Région Hauts-de-France - Inventaire général ; (c) Département de l'Oise
reproduction soumise à autorisation du titulaire des droits d'exploitation

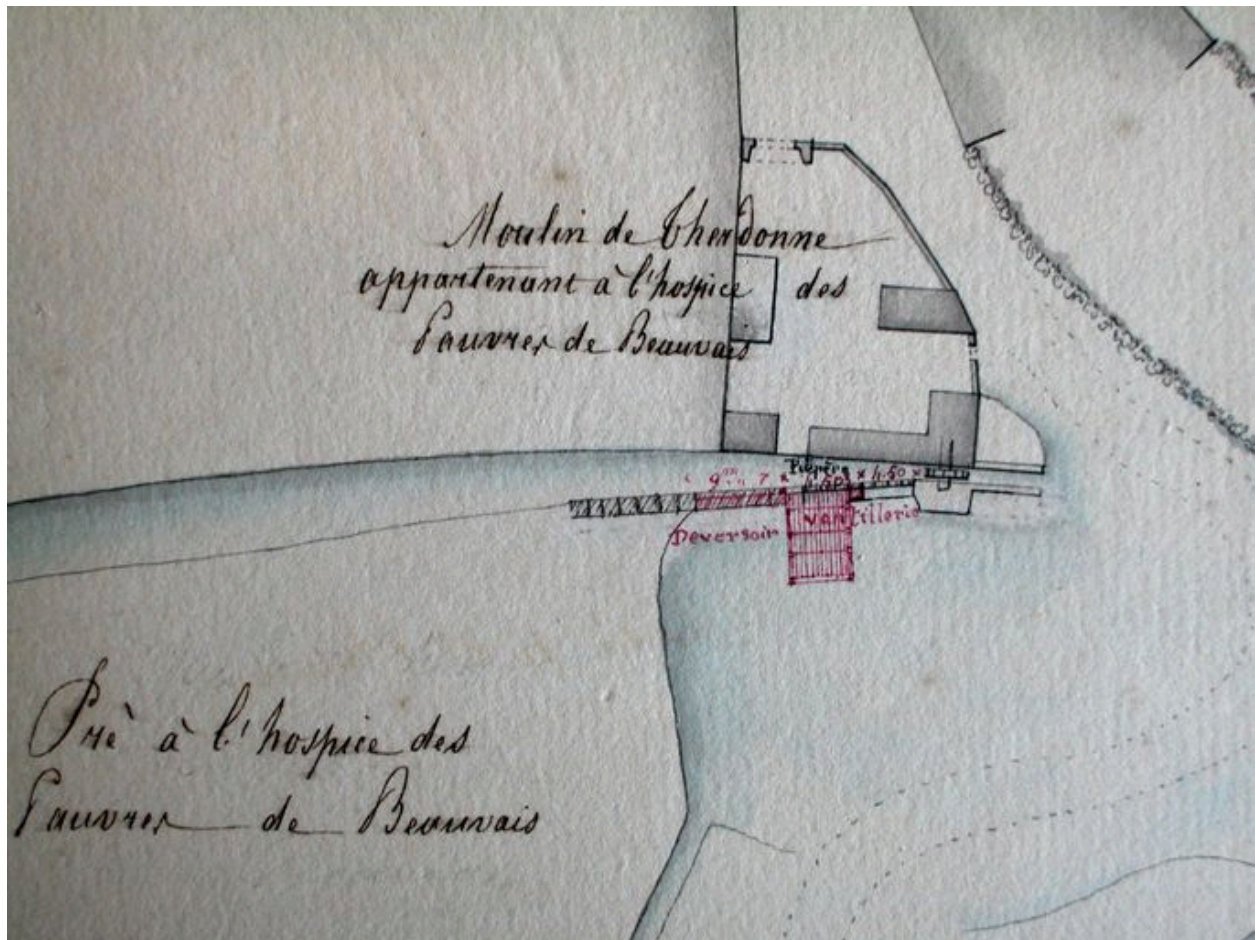


Plan du moulin de l'Hospice en 1819, extrait du plan de la vallée du Thérain entre Beauvais et Condé.

IVR22_20046000297NUCAB

Auteur de l'illustration : Thierry Lefébure

(c) Région Hauts-de-France - Inventaire général ; (c) Département de l'Oise
reproduction soumise à autorisation du titulaire des droits d'exploitation



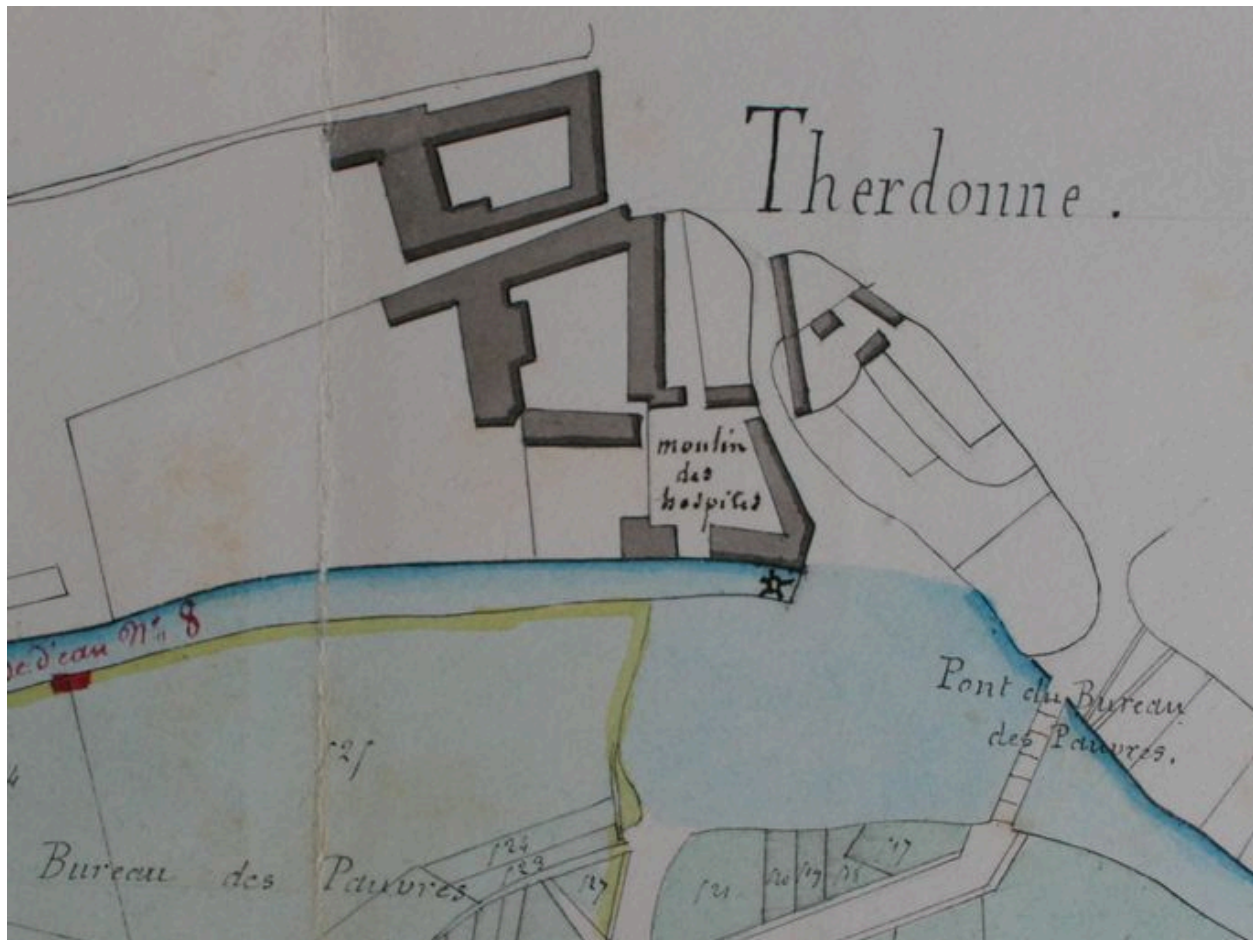
Plan du moulin de Therdonne appartenant aux hospices des pauvres de Beauvais, établi pour la reconstruction du vannage de décharge, 1830.

IVR22_20046002807NUCAB

Auteur de l'illustration : Fournier Bertrand (reproduction)

Échelle : 1/1500e.

(c) Région Hauts-de-France - Inventaire général ; (c) Département de l'Oise
reproduction soumise à autorisation du titulaire des droits d'exploitation

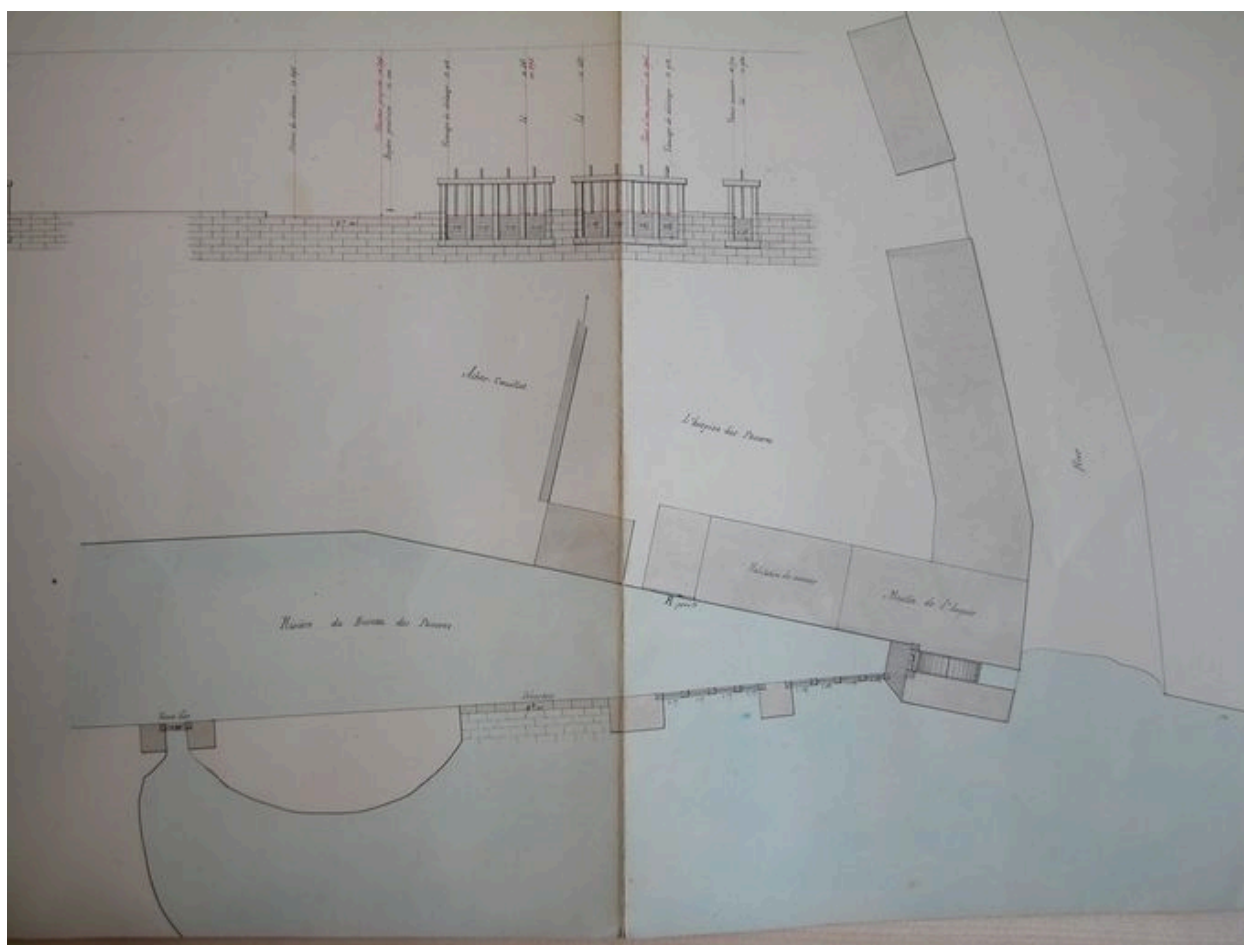


Plan du moulin de Therdonne annexé au projet de création de prises d'eau pour l'irrigation des prairies de Therdonne, par Lemaire (ingénieur des Ponts-et-Chaussées), 1857.

IVR22_20046002808NUCAB

Auteur de l'illustration : Fournier Bertrand (reproduction)

(c) Région Hauts-de-France - Inventaire général ; (c) Département de l'Oise
reproduction soumise à autorisation du titulaire des droits d'exploitation



Plan détaillé du moulin de Therdonne, par Lemaire (ingénieur des Ponts-et-Chaussées), 1854.

IVR22_20046002814NUCAB

Auteur de l'illustration : Fournier Bertrand (reproduction)

Échelle : 1/200e.

(c) Région Hauts-de-France - Inventaire général ; (c) Département de l'Oise
reproduction soumise à autorisation du titulaire des droits d'exploitation



En-tête de lettre commerciale de l'entreprise d'Acy

IVR22_20046002860NUCAB

Auteur de l'illustration : Fournier Bertrand (reproduction)

(c) Région Hauts-de-France - Inventaire général ; (c) Département de l'Oise
reproduction soumise à autorisation du titulaire des droits d'exploitation



L'usine vers 1905 (Carte postale, coll. part).

IVR22_20046002802NUCAB

Auteur de l'illustration : Fournier Bertrand (reproduction)

(c) Région Hauts-de-France - Inventaire général

reproduction soumise à autorisation du titulaire des droits d'exploitation



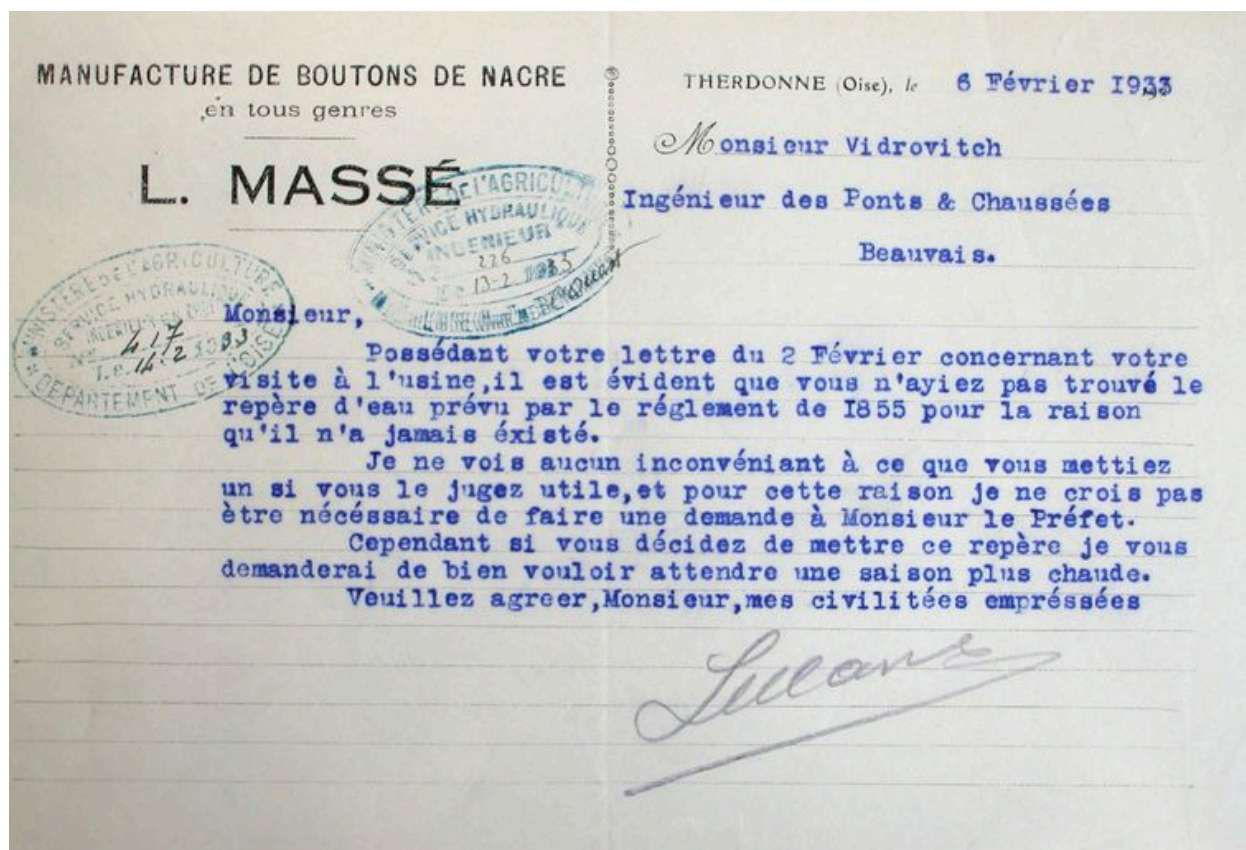
Vue d'ensemble du moulin, vers 1905 (Carte postale, coll. part).

IVR22_20046002803NUCAB

Auteur de l'illustration : Fournier Bertrand (reproduction)

(c) Région Hauts-de-France - Inventaire général

reproduction soumise à autorisation du titulaire des droits d'exploitation



En-tête de lettre commerciale de la broserie Massé, 1933.

IVR22_20046002861NUCAB

Auteur de l'illustration : Fournier Bertrand (reproduction)

(c) Région Hauts-de-France - Inventaire général ; (c) Département de l'Oise
reproduction soumise à autorisation du titulaire des droits d'exploitation



Vue de la broserie vers 1910 (Carte postale, coll. part.)

IVR22_20046002804NUCAB

Auteur de l'illustration : Bertrand Fournier

(c) Région Hauts-de-France - Inventaire général

reproduction soumise à autorisation du titulaire des droits d'exploitation



Vue aérienne de l'usine en 1994.

IVR22_19946001794X

Auteur de l'illustration : Sanson Aviation

(c) Ministère de la culture - Inventaire général ; (c) AGIR-Pic
reproduction soumise à autorisation du titulaire des droits d'exploitation



Vue d'ensemble du moulin hydraulique, de la minoterie et des vannes de décharge.

IVR22_20046000406NUCA

Auteur de l'illustration : Thierry Lefébure

(c) Région Hauts-de-France - Inventaire général

reproduction soumise à autorisation du titulaire des droits d'exploitation



Vue d'ensemble du moulin, façade sur cour.

IVR22_20046002798NUCA

Auteur de l'illustration : Bertrand Fournier

(c) Région Hauts-de-France - Inventaire général

reproduction soumise à autorisation du titulaire des droits d'exploitation




Le logement, façade sur cour.

IVR22_20046002799NUCA

Auteur de l'illustration : Bertrand Fournier

(c) Région Hauts-de-France - Inventaire général

reproduction soumise à autorisation du titulaire des droits d'exploitation



La roue hydraulique, état en 1985 (Cl. Ecomusée du Beauvaisis)


IVR22_20046002800NUCAB

Auteur de l'illustration : Fournier Bertrand (reproduction)

Auteur du document reproduit : Francis Dubuc

Date de prise de vue : 1983

(c) Région Hauts-de-France - Inventaire général ; (c) Département de l'Oise
reproduction soumise à autorisation du titulaire des droits d'exploitation



Le grand volant de transmission, état en 1985 (Cl. Ecomusée du Beauvaisis).

IVR22_20046002801NUCAB

Auteur de l'illustration : Fournier Bertrand (reproduction)

Auteur du document reproduit : Francis Dubuc

(c) Région Hauts-de-France - Inventaire général ; (c) Département de l'Oise
reproduction soumise à autorisation du titulaire des droits d'exploitation