

Hauts-de-France, Somme  
Proyart  
rue de l'Eglise

## **Salle des fêtes, dite salle des Oeuvres Scolaires et Post-scolaires de Proyart**

### **Références du dossier**

Numéro de dossier : IA80000798

Date de l'enquête initiale : 2003

Date(s) de rédaction : 2003, 2016

Cadre de l'étude : enquête thématique départementale Reconstruction de la Haute-Somme, patrimoine de la Reconstruction enquête externe

Degré d'étude : étudié

### **Désignation**

Dénomination : salle des fêtes

Appellation : salle des Oeuvres Scolaires et Post-scolaires

### **Compléments de localisation**

Milieu d'implantation : en village

Références cadastrales : 1987, C, 131

### **Historique**

L'autorisation préfectorale pour une dépense de reconstruction de 147 000 F date du 22 mai 1931. L'architecte de la Commune, Paul Rabant (Paris), auteur des bâtiments communaux et en particulier de l'église, dessine les plans de la salle des fêtes (octobre 1930). La reconstruction est achevée en 1932 mais la réception définitive a lieu en 1933, après la pose d'une clôture en ciment armé (Nesse, constructeur). L'aménagement intérieur est réduit au minimum par manque de ressources.

Période(s) principale(s) : 2e quart 20e siècle

Dates : 1932 (daté par source)

Auteur(s) de l'oeuvre : Paul Rabant (architecte, attribution par source)

### **Description**

Edifice de plan rectangulaire, implanté en retrait d'un parvis.

Voûte en carène, réalisée en charpente du type charpente à lamelles, en sapin, réseau assemblé par boulon. L'étage carré est un étage partiel qui n'occupe qu'une partie de l'emprise.

### **Éléments descriptifs**

Matériau(x) du gros-oeuvre, mise en oeuvre et revêtement : bois ; béton armé

Matériau(x) de couverture : ardoise, verre en couverture

Étage(s) ou vaisseau(x) : 1 étage carré

Couvrements : lambris de couverture ; charpente en bois apparente

Type(s) de couverture : toit en carène

Escaliers : escalier dans-oeuvre

## Statut, intérêt et protection

Cette salle des fêtes, reconstruite sur les plans de l'architecte parisien Paul Rabant, ouvre ses portes en 1933. Son type de couverture et de charpente la rapproche de la halle de Villers-Bretonneux (Somme).

*Ce dossier de recensement du patrimoine de la Reconstruction dans la Haute-Somme, établi en 2003, a fait l'objet d'une mise à jour en 2016 lors de l'opération de dématérialisation de la documentation.*

Statut de la propriété : propriété de la commune

## Références documentaires

### Documents d'archive

- AD Somme. Série O ; 99 O 3116. **Proyart : Travaux communaux. 1870-1939.**


### Documents figurés

- Commune de Proyart (Somme), Salle des fêtes** (plan du rez-de-chaussée et du balcon, façade principale et coupe transversale, coupe longitudinale), tirages rehaussés au crayon de couleur (?), Paul Rabant (architecte), 10 octobre 1930 (AD Somme ; 99 O 3116).

### Bibliographie

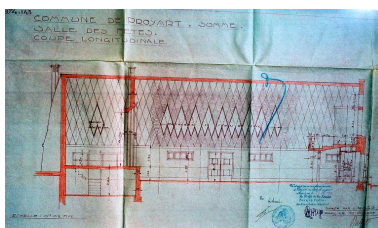
- INVENTAIRE GENERAL DU PATRIMOINE CULTUREL. Région PICARDIE. **Architectures de la Reconstruction dans l'Est de la Somme.** Réd. Carmen Popescu, collab. Aline Magnien ; fotogr. Jean-Claude Rime, Thierry Lefébure. Lyon : Lieux Dits, 2006 (Itinéraires du patrimoine, 297).

## Illustrations



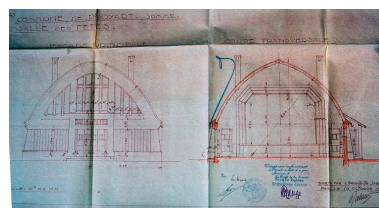
Plan du rez-de-chaussée et du balcon, par Paul Rabant, 10 octobre 1930 (AD Somme ; 99 O 3116).

Phot. Gilles-Henri Bailly (reproduction)  
IVR22\_20158005334NUCA



Coupe longitudinale, par Paul Rabant, 10 octobre 1930 (AD Somme ; 99 O 3116).

Phot. Gilles-Henri Bailly (reproduction)  
IVR22\_20158005335NUCA



Façade principale et coupe transversale, par Paul Rabant, 10 octobre 1930 (AD Somme ; 99 O 3116).

Phot. Gilles-Henri Bailly (reproduction)  
IVR22\_20158005336NUCA



Vue extérieure.

Phot. Gilles-Henri Bailly  
IVR22\_20158005337NUCA

## Dossiers liés

### Dossiers de synthèse :

La Reconstruction dans l'Est de la Somme - dossier de présentation (IA80010351) Hauts-de-France, Somme, Assevillers


Les équipements publics de la reconstruction après la première guerre mondiale (IA99000029)

dossier libre (IA80001520)

**Oeuvre(s) contenue(s) :**

Auteur(s) du dossier : Gilles-Henri Bailly, Stéphanie Caulliez, Philippe Laurent, Isabelle Barbedor

Copyright(s) : (c) Région Hauts-de-France - Inventaire général



Plan du rez-de-chaussée et du balcon, par Paul Rabant, 10 octobre 1930 (AD Somme ; 99 O 3116).

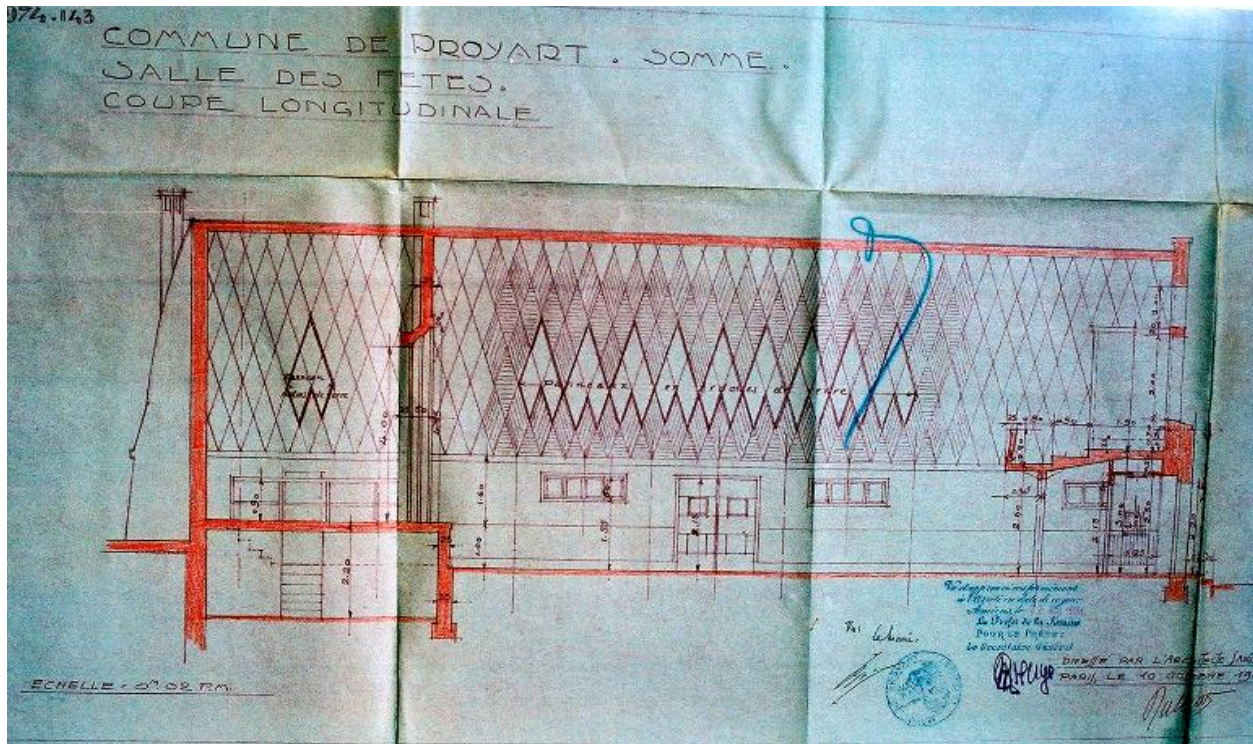
IVR22\_20158005334NUCA

Auteur de l'illustration : Gilles-Henri Bailly (reproduction)

Date de prise de vue : 2003

(c) Région Hauts-de-France - Inventaire général ; (c) Département de la Somme  
reproduction soumise à autorisation du titulaire des droits d'exploitation





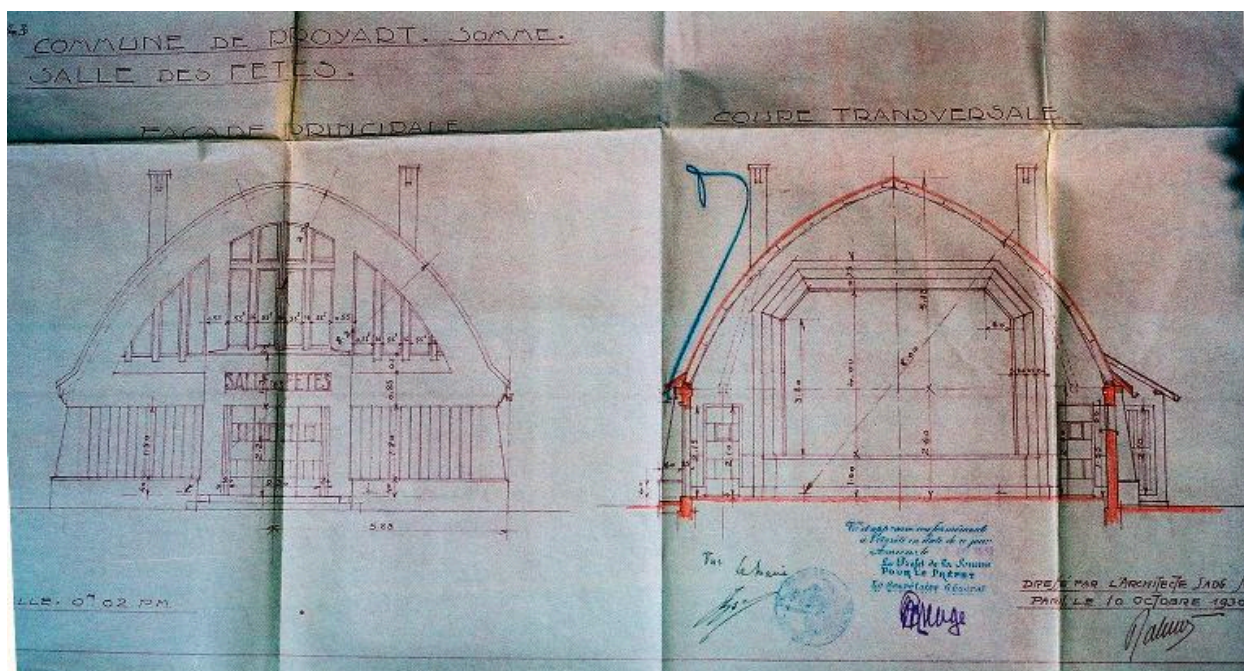
Coupe longitudinale, par Paul Rabant, 10 octobre 1930 (AD Somme ; 99 O 3116).

IVR22\_20158005335NUCA

Auteur de l'illustration : Gilles-Henri Bailly (reproduction)

Date de prise de vue : 2003

(c) Région Hauts-de-France - Inventaire général ; (c) Département de la Somme  
reproduction soumise à autorisation du titulaire des droits d'exploitation



Façade principale et coupe transversale, par Paul Rabant, 10 octobre 1930 (AD Somme ; 99 O 3116).

IVR22\_20158005336NUCA

Auteur de l'illustration : Gilles-Henri Bailly (reproduction)

Date de prise de vue : 2003

(c) Région Hauts-de-France - Inventaire général ; (c) Département de la Somme  
reproduction soumise à autorisation du titulaire des droits d'exploitation





Vue extérieure.

IVR22\_20158005337NUCA

Auteur de l'illustration : Gilles-Henri Bailly

Date de prise de vue : 2003

(c) Région Hauts-de-France - Inventaire général

reproduction soumise à autorisation du titulaire des droits d'exploitation