

Hauts-de-France, Aisne  
Saint-Quentin  
Ville close  
2 à 10 rue des Etats-Généraux, rue Varlet

## **Maison de commerce Sarazin, bonneterie Rivet et Businet, puis broderie mécanique Andérès Broderies**

### **Références du dossier**

Numéro de dossier : IA02002867  
Date de l'enquête initiale : 2005  
Date(s) de rédaction : 2005  
Cadre de l'étude : patrimoine industriel la communauté d'agglomération de Saint-Quentin  
Degré d'étude : étudié

### **Désignation**

Dénomination : édifice commercial, usine de bonneterie, usine de broderie mécanique  
Précision sur la dénomination : maison de commerce  
Appellation : Sarazin, Rivet et Businet, Andérès Broderies  
Parties constituantes non étudiées : atelier de fabrication, entrepôt commercial, entrepôt industriel, bureau, logement patronal

### **Compléments de localisation**

Milieu d'implantation : en ville  
Références cadastrales : 2004, AS, 87

### **Historique**

En 1912, est implanté sur ce site un négoce de tissus, sous la raison sociale Veuve J. Sarazin et fils. Cette activité commerciale semble attestée sur ce site dès la fin du 19e siècle. Après les destructions de la Première Guerre mondiale, les immeubles sont reconstruits et restaurés, sous la direction de l'architecte Malgras-Delmas. En 1929, Marie-Robert Rivet et Jean-Charles Buzenet y installent l'usine de bonneterie qu'il viennent de créer, transformant ainsi les entrepôts commerciaux en ateliers de fabrication. Leurs succède en 1957 la société Andérès Broderies, dirigée par Conrad Andérès, fabricant de broderie dans une usine de la rue du Jeu-de-Battoir, dans le faubourg d'Isle. A partir de 1974, Jean-Claude Lacroix, gendre de Conrad Andérès, prend la direction de l'usine. Son fils, Ludovic Lacroix, lui succède en 1992. En octobre 2004, l'entreprise quitte les ateliers et bureaux de la rue des Etats-Généraux, pour s'implanter dans la zone d'activité du Bois de la Chocque, au Nord-ouest de la ville. Les ateliers sont détruits en 2006 pour laisser place à une résidence. Les ateliers de broderie emploient 70 personnes en 1960, 150 à 200 entre 1966 et 1970, une centaine au début des années 1980, une soixantaine en 1995.

Période(s) principale(s) : 1er quart 20e siècle  
Auteur(s) de l'oeuvre : Gustave Malgras-Delmas (architecte, attribution par source)  
Personne(s) liée(s) à l'histoire de l'oeuvre : Rivet Marie Robert (commanditaire), Jean-Charles Buzenet (commanditaire)

### **Description**

L'édifice bordant la rue des Etats-Généraux, et abritant les anciens magasins, bureaux et logements, se compose de trois corps de bâtiments construits en brique, unifiés derrière la même façade après 1922. Ils se composent de sous-sols, de deux étages carrés, et d'un étage de comble pour partie. Ils sont couverts de deux toits à longs pans en ardoise, et d'un toit à longs pans brisés en ardoise et zinc. La façade antérieure, entièrement enduite, est percée de devantures vitrées au rez-de-chaussée, de baies rectangulaires au premier étage, de baies à arc segmentaire au second, et de lucarnes couvertes en plein

cintre à l'étage de comble. Les façades antérieures des trois corps de bâtiment, non unifiées, ne sont pas enduites. A l'arrière, s'élèvent deux ateliers accolés, en brique, couverts de toit à longs pans en fibrociment, et largement vitrés. L'atelier visible depuis la rue Varlet est fermé par un pignon découvert avec crossette. Le pignon du second atelier est masqué par un autre atelier en brique, intégré au site après 1922, couvert d'un toit à longs pans et croupes en tuile mécanique, lui aussi largement vitré. Les combles sont percés d'une lucarne pendante. L'entrée des ateliers est située nettement en contrebas de la rue Varlet. Pour palier cet inconvénient, une plate-forme de chargement et déchargement est installée en bordure de la rue Varlet, permettant par l'intermédiaire d'un transporteur à bande de faciliter la manutention des matières premières et l'expédition de la production. Diverses petites constructions couvertes en appentis viennent s'appuyer contre les ateliers. Ce site désaffecté et clos, en attente de transformation, n'a pu être visité.

### Eléments descriptifs

Matériau(x) du gros-oeuvre, mise en oeuvre et revêtement : brique ; enduit

Matériau(x) de couverture : tuile mécanique, ardoise, zinc en couverture, verre en couverture, ciment en couverture

Étage(s) ou vaisseau(x) : sous-sol, 2 étages carrés, étage de comble

Élévations extérieures : élévation à travées

Type(s) de couverture : toit à longs pans ; toit à longs pans brisés ; croupe

### Typologies et état de conservation

État de conservation : établissement industriel désaffecté

### Statut, intérêt et protection

Statut de la propriété : propriété privée

### Références documentaires

#### Documents d'archive

- AC Saint-Quentin. Non coté. **Copie de la matrice générale des contributions. 1961 - 1967.**
- AC Saint-Quentin. Service de l'Urbanisme ; Permis de construire. **Dossier 230 - Rue des Etats-Généraux.**  
Sarazin - Reconstruction - 1922.
- AD Aisne. Série U ; 255 U 191. **Justice de Paix de Saint-Quentin - Actes de sociétés - Constitutions - Statuts - Dissolutions.**  
06-10-1929 - Création de la société Rivet et Buzenet
- AD Aisne. Série U ; 289 U 130. **Tribunal de Commerce de Saint-Quentin - Dépôt des actes de sociétés - Registres d'enregistrement.**  
1912 - Création de la société Veuve J. Sarazin et fils
- AD Aisne. Série U ; 289 U 136. **Tribunal de Commerce de Saint-Quentin - Dépôt des actes de sociétés - Registres d'enregistrement.**  
1929 - Création de la société Rivet et Buzenet
- AD Aisne. 9409. **Industrie - Etudes du Comité d'Etudes et de Liaison Interprofessionnel du Département de l'Aisne - Recensement des industries pour 1960, 1964, 1966 et 1968.**
- AD Aisne. 9410. **Industrie - Implantations industrielles de 1964 à 1966 - Mouvement des entreprises : 1960, 1967 à 1969.**
- BM Saint-Quentin. Fonds local. **Annuaire et almanachs.**  
années 1931 à 1954


## Documents figurés

- **Monsieur Sarazin - rue des Etats-Généraux 4-6 - St-Quentin [rez-de-chaussée et premier étage].** Tirage de plan, 1 : 100, 80 x 60 cm, 7-11-1922, par Malgras-Delmas (architecte). (AC Saint-Quentin. Service de l'Urbanisme ; Permis de construire. Dossier 230 - rue des Etats-Généraux).
- **Monsieur Sarazin - Place Lafayette - St-Quentin - Nouvelle façade sur rue des Etats-Généraux - Transformation des façades existantes.** Tirage de plan, 1 : 50, 81 x 50 cm, 9-11-1922, par Malgras-Delmas (architecte). (AC Saint-Quentin. Service de l'Urbanisme ; Permis de construire. Dossier 230 - rue des Etats-Généraux).
- **Monsieur Sarazin - Place Lafayette - St-Quentin [coupes].** Tirage de plan, 1 : 50, 69 x 48 cm, 28-02-1923, par Malgras-Delmas (architecte). (AC Saint-Quentin. Service de l'Urbanisme ; Permis de construire. Dossier 230 - rue des Etats-Généraux).
- **36 - Saint-Quentin (après Guerre) - Place Paringault - Rue des Etats-Généraux.** Impr. photoméc (carte postale), n. et b., [post. 1918] (BM Saint-Quentin. Fonds local : cartes postales).
- **Vue aérienne Nord-Ouest.** Photogr. pos., n. et b., 11 h 30, altitude 2600 m., Focale 50, format 179 x 238 mm, 21/11/1918 (AD Aisne ; 28 Fi Saint-Quentin 14).
- **[Vue aérienne du site vers 1989].** Photogr. pos., coul., n° 97, 17,5 x 24,5 cm, [1989] (BM Saint-Quentin. Fonds local : photographies aériennes).

## Bibliographie

- **Panorama des industries de Picardie.** CHAMBRE REGIONALE DE COMMERCE ET D'INDUSTRIE DE PICARDIE. Amiens : imprimerie Evrard, [1971].
- **Art et textile picards : St-Quentin, Amiens, Beauvais, Prestige de la qualité et de l'élégance.** Paris : Editions Mauranchon-Lamy, 1949.
- CELEDA. **L'industrie du département de l'Aisne au 1er janvier 1977.** Saint-Quentin, [1977].
- CHAMBRE REGIONALE DE COMMERCE ET D'INDUSTRIE DE PICARDIE. **Panorama des industries de Picardie : 1983.** C.R.C.I., [1983].
- CHAMBRE REGIONALE DE COMMERCE ET D'INDUSTRIE DE PICARDIE. **Panorama des industries de Picardie : 1988.** C.R.C.I., 1988.
- D'HONT, Anne Sophie. **La reconstruction des industries textiles dans l'arrondissement de Saint-Quentin après la Première Guerre mondiale.** Mémoire de maîtrise d'histoire, Mme Masson (dir.), FLSH Lille, 2002. p. 35
- GROUPEMENT DE PROFESSIONNELS DES INDUSTRIES TEXTILES ET DE L'HABILLEMENT DE L' AISNE. **Textil'Aisne un tissu de compétences : l'annuaire 94,** 1994.
- **Qui fabrique Quoi ? Répertoire des industriels et producteurs de l'Aisne.** Saint-Quentin : CCI de l'Aisne, [1972].

## Illustrations



Vue aérienne des établissements Sarazin, 1918, l'atelier le plus à l'est ne fait pas encore partie du site (AD Aisne).

Phot. Pillet Frédéric


IVR22\_20050206071NUCAB



A droite, les établissements Sarazin, avant reconstruction (BM Saint-Quentin).

Phot. Pillet Frédéric


IVR22\_20050206076NUCAB



Plan du rez-de-chaussée et du premier étage, par Malgras-Delmas, 1922 (AC Saint-Quentin).

Phot. Pillet Frédéric


IVR22\_20050206068NUCAB



Façade antérieure, par Malgras-Delmas, 1922 (AC Saint-Quentin).

Phot. Pillet Frédéric

IVR22\_20050206069NUCAB



Coupes transversales, par Malgras-Delmas, 1923 (AC Saint-Quentin).

Phot. Pillet Frédéric

IVR22\_20050206070NUCAB



Vue aérienne, vers 1989 (BM Saint-Quentin).

Phot. Pillet Frédéric

IVR22\_20050206072NUCAB



Façade antérieure, rue des Etats-Généraux.

Phot. Frédéric Pillet

IVR22\_20050206073NUCA



Les anciens ateliers, vus depuis la rue Varlet.

Phot. Frédéric Pillet

IVR22\_20050206074NUCA



Les anciens ateliers, vus depuis la rue Varlet.

Phot. Frédéric Pillet

IVR22\_20050206075NUCA

## Dossiers liés

### Dossiers de synthèse :

Les usines textiles de Saint-Quentin (IA02002973)

### Oeuvre(s) contenue(s) :


### Oeuvre(s) en rapport :

Les établissements industriels et commerciaux de la ville close et des boulevards (IA02002971) Picardie, Aisne, Saint-Quentin

Ancienne broderie mécanique Andérés Broderies, puis usine de confection Ateliers Textiles du Vermandois (IA02002895) Picardie, Aisne, Saint-Quentin, faubourg d' Isle, 10 rue du Jeu-de-Battoir, rue Jacques-Arpin

Auteur(s) du dossier : Frédéric Pillet

Copyright(s) : (c) Région Hauts-de-France - Inventaire général ; (c) Communauté d'agglomération et ville de Saint-Quentin



Vue aérienne des établissements Sarazin, 1918, l'atelier le plus à l'est ne fait pas encore partie du site (AD Aisne).

IVR22\_20050206071NUCAB

Auteur de l'illustration : Pillet Frédéric

(c) Région Hauts-de-France - Inventaire général ; (c) Département de l'Aisne ; (c) Communauté d'agglomération et ville de Saint-Quentin

reproduction soumise à autorisation du titulaire des droits d'exploitation




A droite, les établissements Sarazin, avant reconstruction (BM Saint-Quentin).

IVR22\_20050206076NUCAB

Auteur de l'illustration : Pillet Frédéric

(c) Région Hauts-de-France - Inventaire général ; (c) Communauté d'agglomération et ville de Saint-Quentin  
reproduction soumise à autorisation du titulaire des droits d'exploitation




Plan du rez-de-chaussée et du premier étage, par Malgras-Delmas, 1922 (AC Saint-Quentin).

IVR22\_20050206068NUCAB

Auteur de l'illustration : Pillet Frédéric

(c) Région Hauts-de-France - Inventaire général ; (c) Communauté d'agglomération et ville de Saint-Quentin  
reproduction soumise à autorisation du titulaire des droits d'exploitation




Façade antérieure, par Malgras-Delmas, 1922 (AC Saint-Quentin).

IVR22\_20050206069NUCAB

Auteur de l'illustration : Pillet Frédéric

(c) Région Hauts-de-France - Inventaire général ; (c) Communauté d'agglomération et ville de Saint-Quentin  
reproduction soumise à autorisation du titulaire des droits d'exploitation





Coupes transversales, par Malgras-Delmas, 1923 (AC Saint-Quentin).

IVR22\_20050206070NUCAB

Auteur de l'illustration : Pillet Frédéric

(c) Région Hauts-de-France - Inventaire général ; (c) Communauté d'agglomération et ville de Saint-Quentin  
reproduction soumise à autorisation du titulaire des droits d'exploitation



Vue aérienne, vers 1989 (BM Saint-Quentin).

IVR22\_20050206072NUCAB

Auteur de l'illustration : Pillet Frédéric

(c) Région Hauts-de-France - Inventaire général ; (c) Communauté d'agglomération et ville de Saint-Quentin  
reproduction soumise à autorisation du titulaire des droits d'exploitation



Façade antérieure, rue des Etats-Généraux.

IVR22\_20050206073NUCA

Auteur de l'illustration : Frédéric Pillet

(c) Région Hauts-de-France - Inventaire général ; (c) Communauté d'agglomération et ville de Saint-Quentin  
reproduction soumise à autorisation du titulaire des droits d'exploitation



Les anciens ateliers, vus depuis la rue Varlet.

IVR22\_20050206074NUCA

Auteur de l'illustration : Frédéric Pillet

(c) Région Hauts-de-France - Inventaire général ; (c) Communauté d'agglomération et ville de Saint-Quentin  
reproduction soumise à autorisation du titulaire des droits d'exploitation



Les anciens ateliers, vus depuis la rue Varlet.

IVR22\_20050206075NUCA

Auteur de l'illustration : Frédéric Pillet

(c) Région Hauts-de-France - Inventaire général ; (c) Communauté d'agglomération et ville de Saint-Quentin  
reproduction soumise à autorisation du titulaire des droits d'exploitation