

Hauts-de-France, Oise  
Cuts

## Le canton de Noyon : le territoire de la commune de Cuts

### Références du dossier

Numéro de dossier : IA60000323

Date de l'enquête initiale : 1986

Date(s) de rédaction : 2009

Cadre de l'étude : inventaire topographique canton de Noyon

### Désignation

Aires d'études : Sources et Vallées

Milieu d'implantation :

### Présentation

Le territoire de Cuts s'étend sur une superficie de 10,78 km<sup>2</sup> et présente une densité de 79 hab./km<sup>2</sup>. Il est structuré par un réseau de voies secondaires.

Le village de Cuts se situe à 10 km de Noyon, ce qui représente un trajet à pied d'environ 2h.

Cuts était une des communes les plus peuplées du canton. La population, qui s'élevait à 1159 habitants en 1793, a atteint son maximum (1463 habitants) en 1841 et son seuil le plus bas (589 habitants) en 1921. Avec 945 habitants au dernier recensement, Cuts est en-dessous du seuil de 1793.

Graves (1851) signale la chapelle Sainte-Catherine, entre le hameau de Labarre et Gournaye.

#### Implantation du bâti

L'habitat est regroupé dans le village et dans plusieurs hameaux, représentés sur la carte de Cassini : Berlincamp, La Vallée, La Pommeraye, Le Jonquoy, Gizancourt et Gournay.

#### Edicules et équipements

Plusieurs puits ont été recensés (fig. 27 et 28)

#### Artisanat et industrie

Graves (1851) signale un moulin à vent et deux filatures de coton.

La statistique de 1850 signale :

-le tissage de coton (siamoises et calicots) Gustave Prévost. A cette date, il est équipé d'une machine à vapeur, de 44 métiers, de 15 machines diverses et d'un fourneau. Il emploie 40 ouvriers.

-le tissage de coton Antoine Vénard, équipé d'une machine à vapeur et de 35 métiers, qui emploie 44 ouvriers.

Le recensement de population de 1851 (6Mp223) indique que ces deux fabriques emploient 209 ouvriers, dont 17 femmes. Les sources conservées aux archives départementales renseignent également sur l'existence de deux usines à chaux et d'une filature :

-Usine de chaux ou de plâtre, connue par les implantations successives de fours à plâtre en 1840 (Joseph Guilmont), en 1861, en 1867 (Désiré Guilmont-Béra) et en 1877 (Louis François Sulpice Guilmont) entrepreneur de maçonnerie.

-Usine de chaux ou de plâtre du Haut-Jonquoy, appartenant en 1843 au sieur Quillet (86 60 73 X).

-Filature, fondée en 1818 par Louis Augustin Quéhu (négoce connu depuis 1772) et équipée de Mule Jennies (avant 1803). Elle appartient ensuite à Louis Noël Provost-Quéhu qui y installe une pompe à feu de 5 atmosphères (en 1830), puis à Gustave Prévost (1838) et Jean Joseph Cotard (1859). L'usine est reprise en 1831 par Antoine Vénard, qui y installe un tissage mécanique à vapeur (machine à vapeur de 12 CV thermiques, en 1851), qui emploie 36 ouvriers en 1850.

-Filature du Bosquet incendiée en 1868

#### Habitat

192 bâti INSEE ; 162 repérés ; 25 étudiés. Voir cartes et graphiques.

Chronogrammes relevés sur les édifices repérés : 1825, 1832, 1836, 1837, 1848, 1849, 1853, 1872.

Cuts est le village le plus important et le mieux sauvegardé du canton car épargné lors des combats de 1918, à l'exception de l'église et du château.

S'étirant le long de l'ancienne voie romaine, la "Voie Brunehault", le village comprend plusieurs hameaux possédant chacun leur caractère, à l'ouest, ceux de la Pommeraye et du Jonquoy, et à l'est ceux de Berlincamp et de Gizancourt. Sous l'Ancien Régime, l'ensemble de la commune suivait la coutume de Senlis, sauf Gizancourt qui se rattachait à celle du Vermandois.

Cuts était surtout un village de tisserands qui travaillaient la toile de chanvre et le coton. C'est la raison pour laquelle bon nombre de maisons de tisserands et de manouvriers subsistent encore dans les écarts. Ces maisons possèdent des caves surélevées, voûtées en plein cintre, auxquelles on accède par une descente d'escalier extérieure.

Le patrimoine architectural de la commune offre une grande variété mais se caractérise par la qualité des constructions en pierre de taille et par ses pignons à redents, qui annoncent le Soissonnais. La grande majorité des maisons et fermes date du premier tiers du 19<sup>e</sup> siècle. Certaines portent des dates assez voisines comme 1825, 1832, 1836, 1837, chronologie resserrée conférant à l'ensemble du village une homogénéité qui en fait le charme.

## Références documentaires

### Documents d'archive

- AD Oise. Série M.  
Cuts (180-196).
- AD Oise. Série S ; 7 S. **Cours d'eau et usines.**  
Cuts (an IX-1898).

### Documents figurés

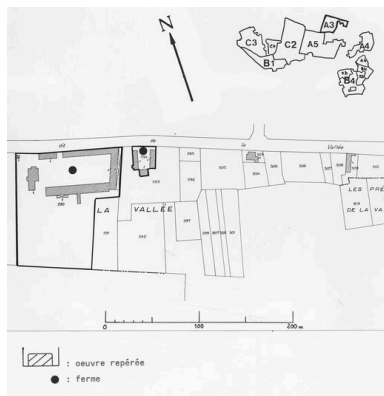
- [Cuts]. **Huitième plan dit de la Prée, de Cus et de la Mottelette**, dessin, 18<sup>e</sup> siècle (AD Oise ; 60 L 681095).
- [Cuts]. **Dizième plan dit Berlincamp**, dessin, 18<sup>e</sup> siècle (AD Oise ; 60 L 681095).
- [Cuts]. **Douzième plan dit du Jonquoy et Pommeroie, dessin, 18<sup>e</sup> siècle (AD Oise ; 60 L 681095).**  
[Cuts]. **Douzième plan dit du Jonquoy et Pommeroie**, dessin, 18<sup>e</sup> siècle (AD Oise ; 60 L 681095).
- [Cuts]. **Treizième plan dit Pommeroie**, dessin, 18<sup>e</sup> siècle (AD Oise ; 60 L 681095).
- [Cuts]. **Quinzième plan dit des Vignes de Gizancourt**, dessin, 18<sup>e</sup> siècle (AD Oise ; 60 L 681095).
- [Cuts]. **Dix-septième plan dit Gizancourt**, dessin, 18<sup>e</sup> siècle (AD Oise ; 60 L 681095).
- **Tableau d'assemblage du plan cadastral parcellaire de la commune de Cus**, dessin, par Remy Bouchard géomètre, 1831 (DGI).
- **Cus. Section A des Usages**, dessin, par Masse géomètre, 1831 (DGI).
- **Cus. Section B de la Montagne**, dessin, par Remy Bouchard géomètre, 1831 (DGI).
- **Cus. Section C du village**, dessin, par Masse géomètre, 1831 (DGI).

### Bibliographie

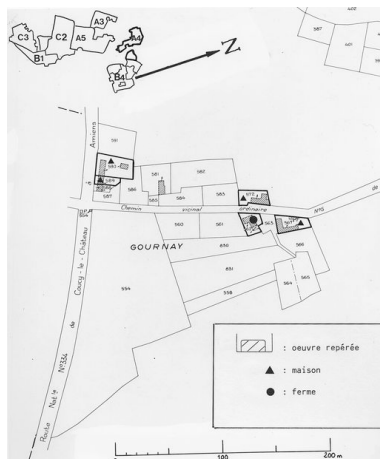
- GASHING, L. **Notice historique sur Cuts.** *Soc. archéol. hist. scien. Noyon : comptes-rendus et mémoires*, 1926.  
t. XXIV, p. XXXIII-XXXIV et XLI-XLII.

- GRAVES, Louis. **Précis statistique sur le canton de Noyon.** In *Annuaire de l'Oise*. Beauvais, 1851.
- INVENTAIRE GENERAL. **Canton de Noyon. Oise.** Réd. Michel Hérold, Alain Nafilyan. Phot. Fabrice Charrondière, Jean-Michel Perrin. Amiens : AGIR PIC, 1986. (Images du Patrimoine ; 25). p. 13-17.

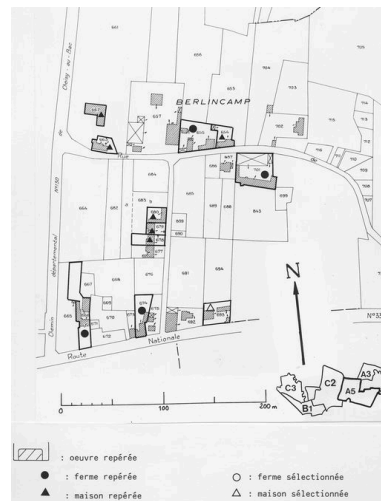
## Illustrations



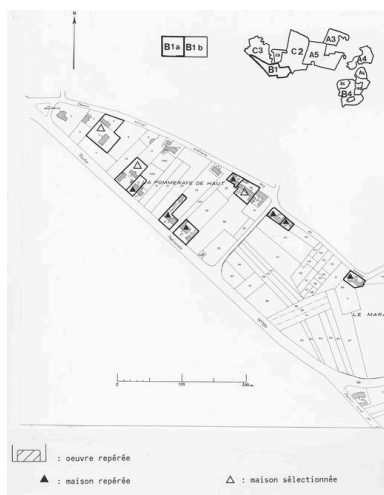
Carte d'enregistrement du repérage des maisons-fermes.  
 Extrait du plan cadastral de 1962, section A3, 1/1250e.  
 Phot. Monnehay-Vulliet Marie-Laure , Autr. Michel Hérold  
 IVR22\_20096000102NUCA



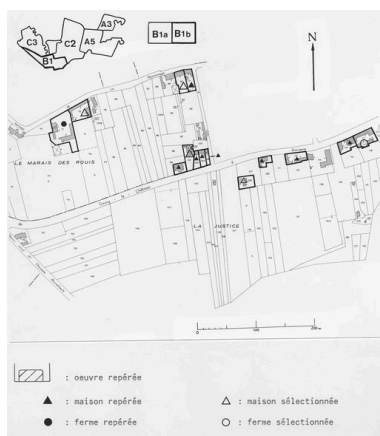
Carte d'enregistrement du repérage des maisons-fermes.  
 Extrait du plan cadastral de 1962, section A4, 1/1250e.  
 Phot. Monnehay-Vulliet Marie-Laure , Autr. Michel Hérold  
 IVR22\_20096000103NUCA



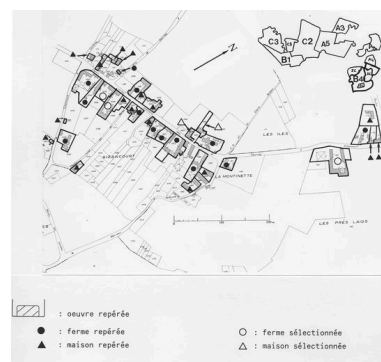
Carte d'enregistrement du repérage des maisons-fermes.  
 Extrait du plan cadastral de 1962, section A5, 1/1250e.  
 Phot. Monnehay-Vulliet Marie-Laure , Autr. Michel Hérold  
 IVR22\_20096000106NUCA



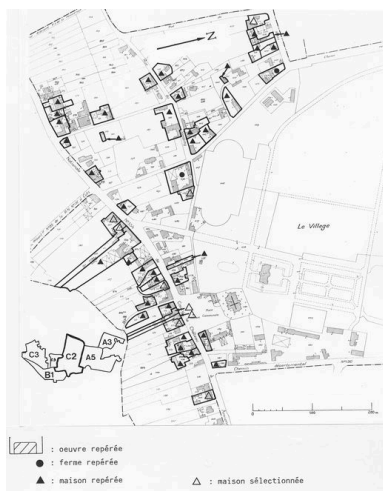
Carte d'enregistrement du repérage des maisons-fermes.  
 Extrait du plan cadastral de 1962, section B1a, 1/1250e.  
 Phot. Monnehay-Vulliet Marie-Laure , Autr. Michel Hérold  
 IVR22\_20096000105NUCA



Carte d'enregistrement du repérage des maisons-fermes.  
 Extrait du plan cadastral de 1962, section B1b, 1/1250e.  
 Phot. Monnehay-Vulliet Marie-Laure , Autr. Michel Hérold  
 IVR22\_20096000104NUCA



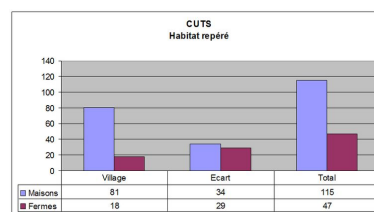
Carte d'enregistrement du repérage des maisons-fermes.  
 Extrait du plan cadastral de 1962, section B4, 1/1250e.  
 Phot. Monnehay-Vulliet Marie-Laure , Autr. Michel Hérold  
 IVR22\_20096000101NUCA



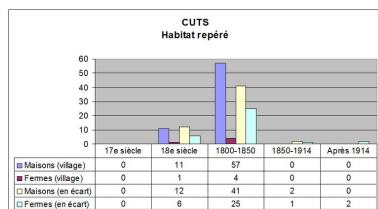
Carte d'enregistrement du repérage des maisons-fermes.  
Extrait du plan cadastral de 1962, section C2, 1/1250e.  
Repro. Monnehay-Vulliet Marie-Laure , Autr. Michel Hérold  
IVR22\_20096000100NUCA



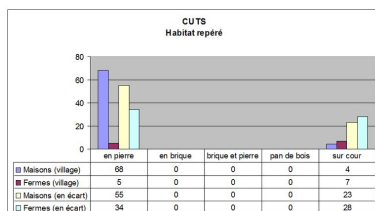
Carte d'enregistrement du repérage des maisons-fermes.  
Extrait du plan cadastral de 1962, section C3, 1/1250e.  
Phot. Monnehay-Vulliet Marie-Laure , Autr. Michel Hérold  
IVR22\_20096000099NUCA



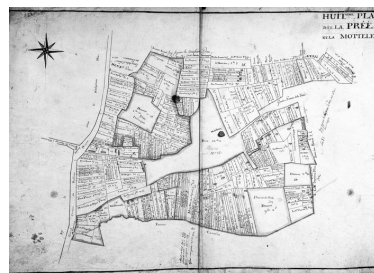
Implantation de l'habitat repéré.  
Dess. Isabelle Barbedor  
IVR22\_20096000223NUDA



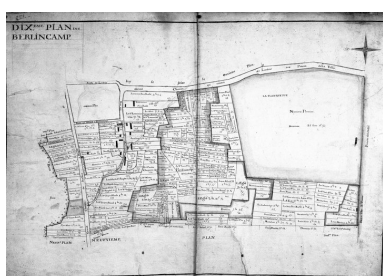
Datation de l'habitat repéré.  
Dess. Isabelle Barbedor  
IVR22\_20096000222NUDA



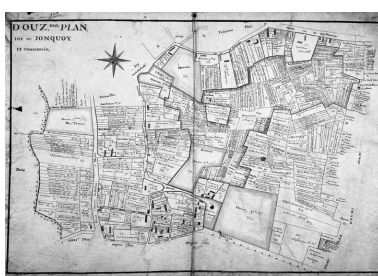
Typologie de l'habitat repéré.  
Dess. Isabelle Barbedor  
IVR22\_20096000221NUDA



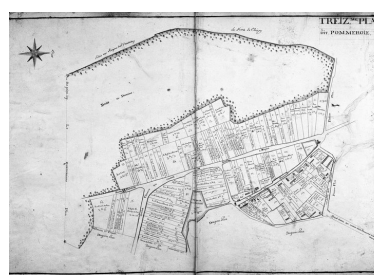
Huitième plan dit de la Prée, de Cus et de la Mottelette (AD Oise ; 60 L 681095).  
Phot. Jean-Michel Périn (reproduction)  
IVR22\_19846000389VB



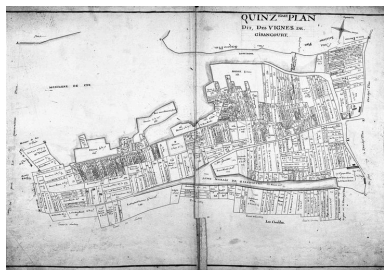
Dizième plan dit Berlincamp (AD Oise ; 60 L 681095).  
Phot. Jean-Michel Périn (reproduction)  
IVR22\_19846000369VB



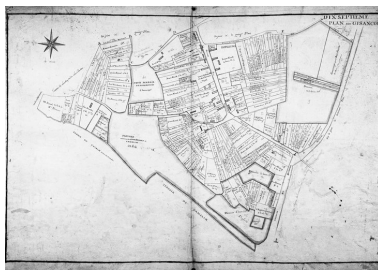
Douzième plan dit du Jonquoy et Pommeroie (AD Oise ; 60 L 681095).  
Phot. Jean-Michel Périn (reproduction)  
IVR22\_19846000368VB



Treizième plan dit Pommeroie (AD Oise ; 60 L 681095).  
Phot. Jean-Michel Périn (reproduction)  
IVR22\_19846000374VB



Quinzième plan dit des Vignes de  
Gizancourt (AD Oise ; 60 L 681095).  
Phot. Jean-Michel  
Périn (reproduction)  
IVR22\_19846000373VB



Dix-septième plan dit Gizancourt  
(AD Oise ; 60 L 681095).  
Phot. Jean-Michel  
Périn (reproduction)  
IVR22\_19846000375VB

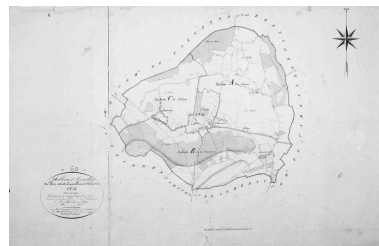
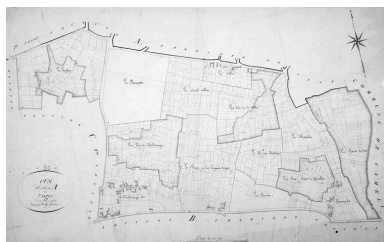


Tableau d'assemblage du  
cadastre de 1831 (DGI).  
Phot. Jean-Michel  
Périn (reproduction)  
IVR22\_19836000053VB



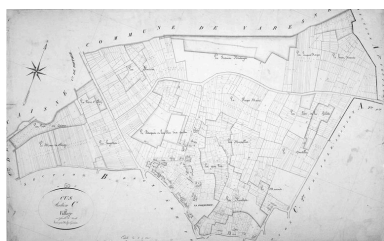
Section A2 du cadastre  
de 1831 (DGI).  
Phot. Jean-Michel  
Périn (reproduction)  
IVR22\_19836000054VB



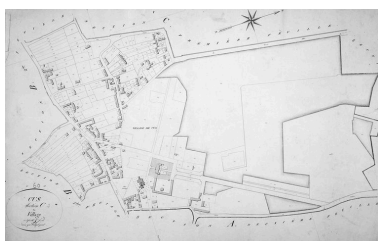
Section B1 du cadastre  
de 1831 (DGI).  
Phot. Jean-Michel  
Périn (reproduction)  
IVR22\_19836000055VB



Section B2 du cadastre  
de 1831 (DGI).  
Phot. Jean-Michel  
Périn (reproduction)  
IVR22\_19836000056VB



Section C1 du cadastre  
de 1831 (DGI).  
Phot. Jean-Michel  
Périn (reproduction)  
IVR22\_19836000057VB



Section C2 du cadastre  
de 1831 (DGI).  
Phot. Jean-Michel  
Périn (reproduction)  
IVR22\_19836000058VB



Hospice.  
Phot. Jean-Michel Périn  
IVR22\_19856000756X



Maison, 334 route Nationale.  
Phot. Jean-Michel Périn  
IVR22\_19856000783X



Hameau de Gizancourt.  
Rue Principale.  
Phot. Jean-Michel Périn  
IVR22\_19856000790X



Puits d'une ferme repérée  
(section B4 1098).  
Phot. Jean-Michel Périn  
IVR22\_19856000789X



Puits du hameau du Jonquoy.  
Phot. Michel Hérold  
IVR22\_19866000232VI

## Dossiers liés

### Dossier(s) de synthèse :

Le canton de Noyon - dossier de présentation (IA60000340)

### Oeuvres en rapport :

Ancienne ferme (IA00049380) Picardie, Oise, Cuts, Gizancourt, 611 rue Brun-Marville  
Ancienne ferme (IA00049379) Picardie, Oise, Cuts, 253 rue de la Ramée  
Ancienne ferme (IA00049389) Picardie, Oise, Cuts, Gizancourt, 591 rue Brun-Marville  
Ancienne maison de tisserand (?) (IA00049377) Picardie, Oise, Cuts, la Pommeraye-de-Haut, 1376 rue de la Ramée  
Château de Cuts (IA00049385) Picardie, Oise, Cuts, rue du Jonquoy  
Demeure, dite château du Clos L'Hermite (IA00049370) Picardie, Oise, Cuts, 95 rue de la Poste  
Église paroissiale et cimetière de l'Assomption-de la-Vierge de Cuts (IA00049383) Hauts-de-France, Oise, Cuts, place Communale  
Ferme (IA00049391) Hauts-de-France, Oise, Cuts, la Pommeraye, 579 rue de la Rouennerie  
Ferme (IA00049375) Hauts-de-France, Oise, Cuts, Gizancourt, 95 rue Brun-Marville  
Ferme (IA00049390) Picardie, Oise, Cuts, la Pommeraye, 101 à 107 rue de la Rouennerie  
Ferme (IA00049381) Picardie, Oise, Cuts, Gizancourt, 406 rue Brun-Marville  
Groupe scolaire de Cuts (IA00049369) Picardie, Oise, Cuts, place Communale  
Hôtel de voyageurs, dit Hôtel du Cheval Blanc (IA00049365) Hauts-de-France, Oise, Cuts, 5 rue de la Ramée  
Mairie et école primaire de Cuts (IA00049384) Picardie, Oise, Cuts, place Communale  
Maison (IA00049371) Picardie, Oise, Cuts, 174 rue de la Ramée  
Maison (IA00049367) Picardie, Oise, Cuts, 26 rue de la Ramée  
Maison (IA00049387) Picardie, Oise, Cuts, Berlincamp, 297 rue dite Grande-Route  
Maison (IA00049373) Picardie, Oise, Cuts, le Marais-des-Rouis, 203 rue de la Pommeraye  
Maison (IA00049372) Picardie, Oise, Cuts, 19 rue de la Pommeraye  
Maison (IA00049388) Picardie, Oise, Cuts, la Pommeraye, 284 rue de la Rouennerie  
Maison (IA00049364) Picardie, Oise, Cuts, 25 rue de la Ramée  
Maison (IA00049378) Picardie, Oise, Cuts, la Justice, 481 rue de la Ramée  
Maison (IA00049363) Picardie, Oise, Cuts, 36 rue de Pomery  
Maison (IA00049366) Picardie, Oise, Cuts, 14 rue de la Ramée  
Maison (IA00049362) Picardie, Oise, Cuts, 157 rue de la Ramée  
Maison (IA00049361) Picardie, Oise, Cuts, 179 rue de la Ramée  
Maison (IA00049376) Picardie, Oise, Cuts, le Marais-des-Rouis, 572 rue de la Ramée  
Maison (IA00049374) Picardie, Oise, Cuts, la Pommeraye-de-Haut, 541 rue de la Pommeraye

Maison (IA00049368) Picardie, Oise, Cuts, 81 rue des Ormeaux

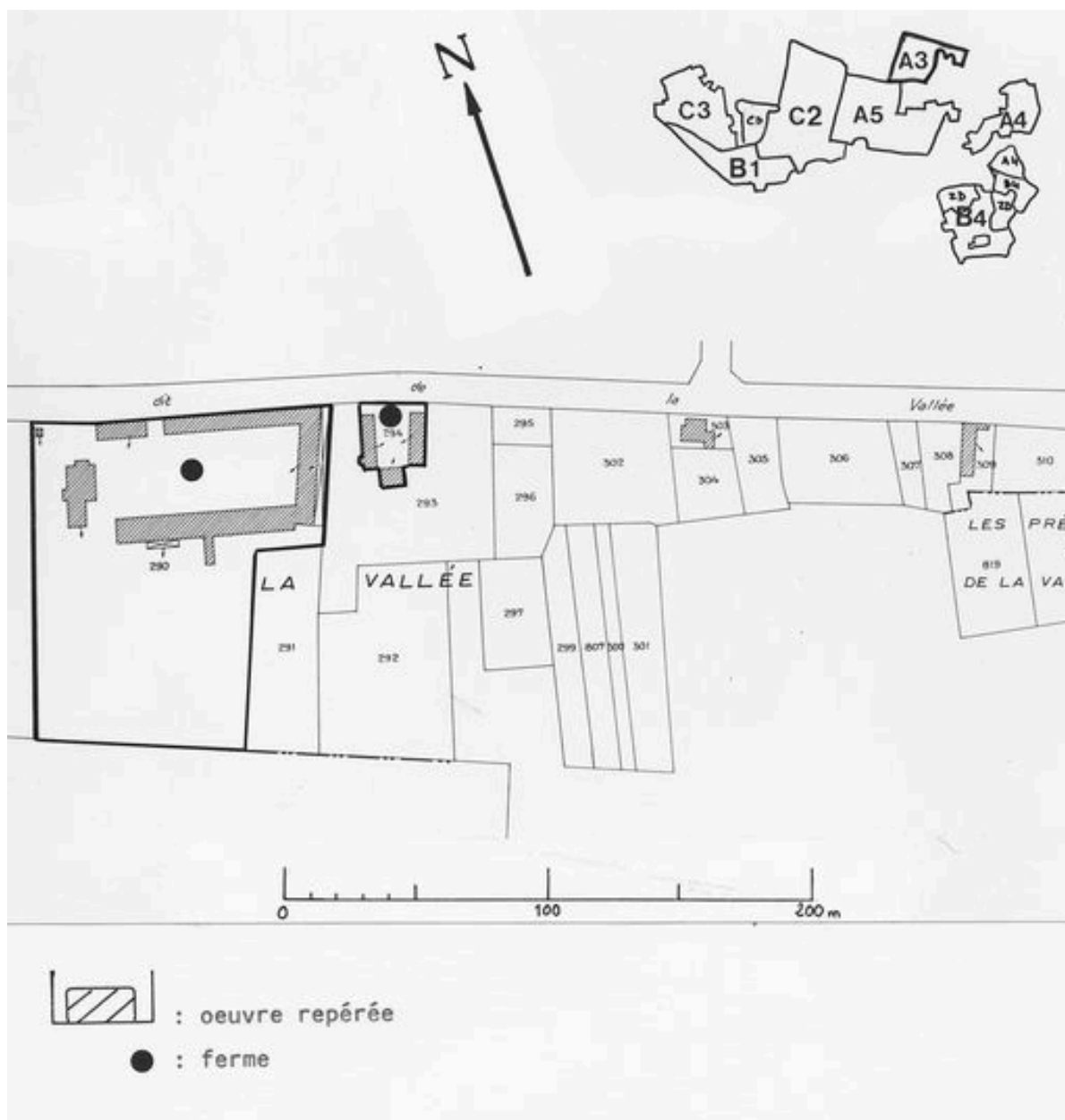
Maison de tisserand (IA00049360) Picardie, Oise, Cuts, la Pommeraye-de-Haut, 1464 rue de la Ramée

Maison de tisserand (IA00049386) Picardie, Oise, Cuts, 121 rue de l' Ordrue

Monument aux morts de Cuts (IA00049382) Hauts-de-France, Oise, Cuts, place Communale

Auteur(s) du dossier : Isabelle Barbedor, Michel Hérold, Alain Nafilyan

Copyright(s) : (c) Région Hauts-de-France - Inventaire général ; (c) AGIR-Pic



Carte d'enregistrement du repérage des maisons-fermes. Extrait du plan cadastral de 1962, section A3, 1/1250e.

IVR22\_20096000102NUCA

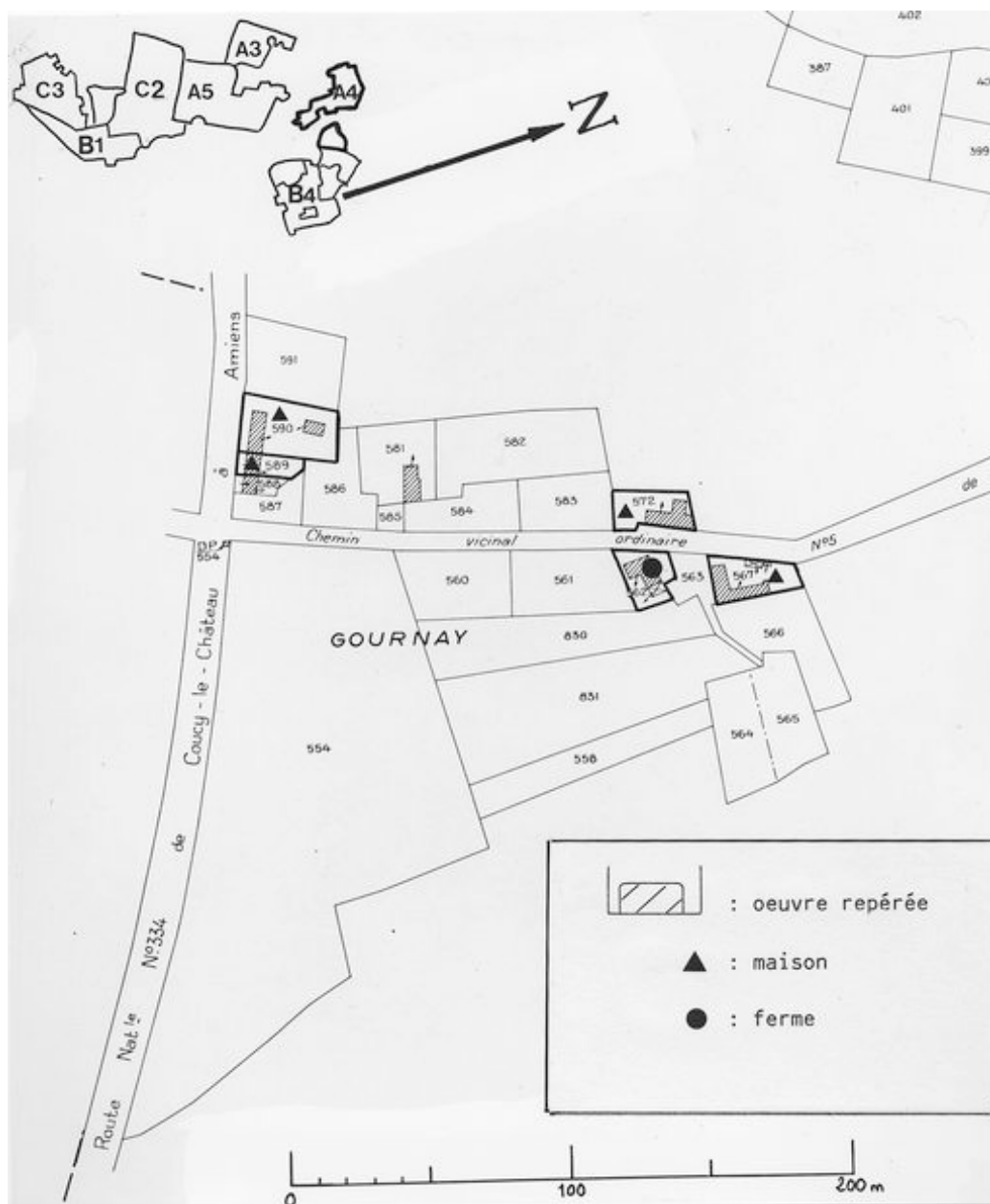
Auteur de l'illustration : Monnehay-Vulliet Marie-Laure

Auteur du document reproduit : Michel Hérold

(c) Région Hauts-de-France - Inventaire général

reproduction soumise à autorisation du titulaire des droits d'exploitation





Carte d'enregistrement du repérage des maisons-fermes. Extrait du plan cadastral de 1962, section A4, 1/1250e.

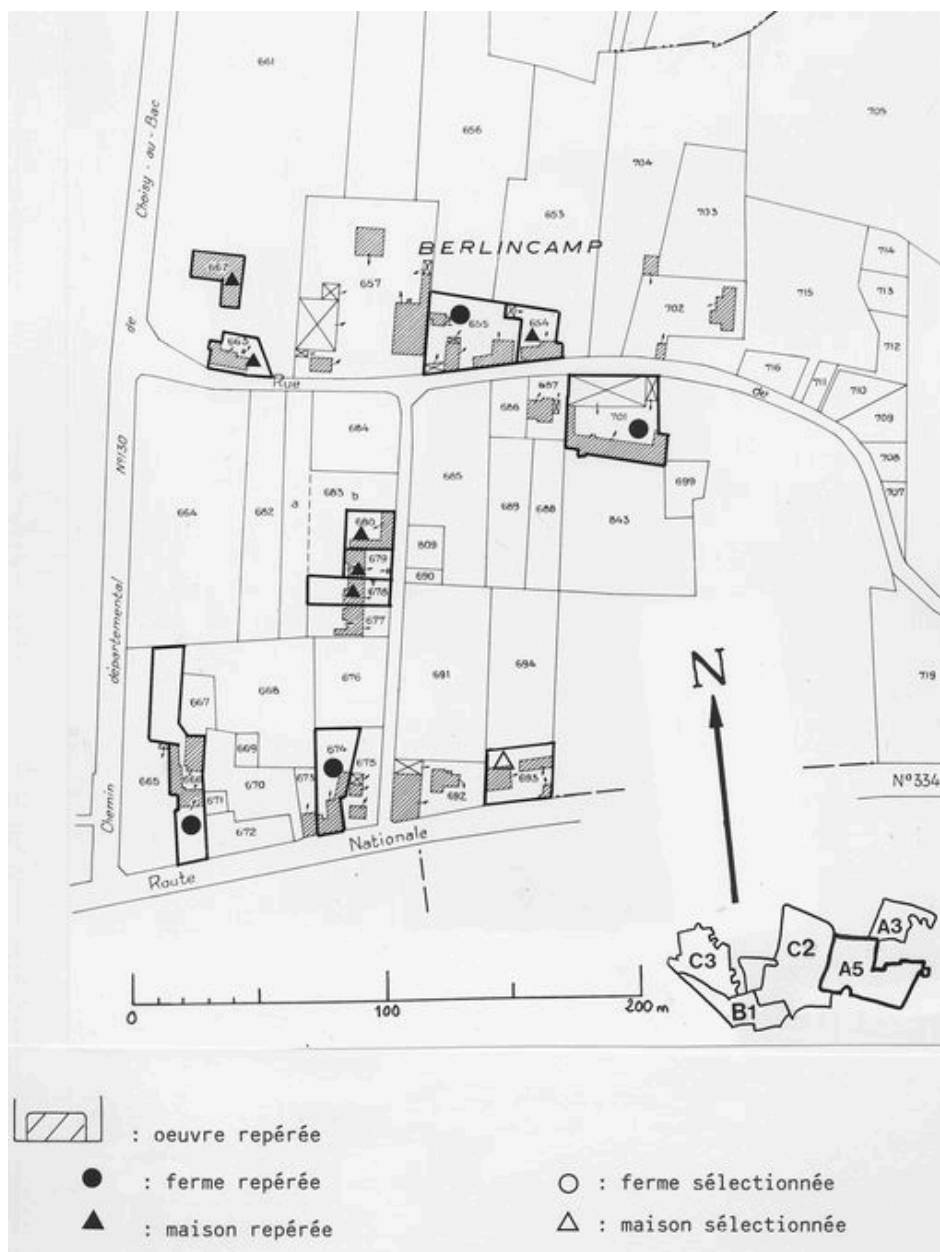
IVR22\_20096000103NUCA

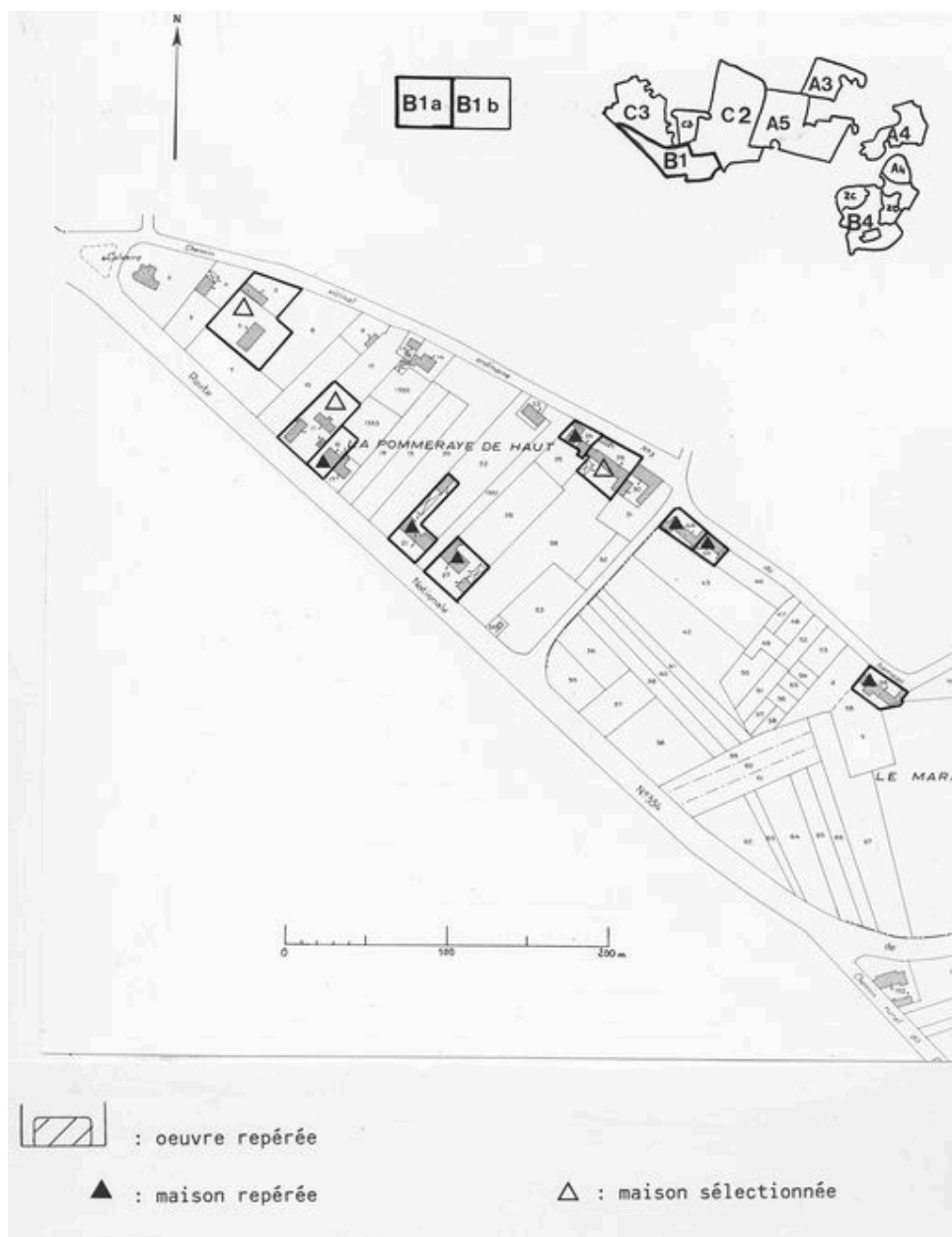
Auteur de l'illustration : Monnehay-Vulliet Marie-Laure

Auteur du document reproduit : Michel Hérold

(c) Région Hauts-de-France - Inventaire général

reproduction soumise à autorisation du titulaire des droits d'exploitation





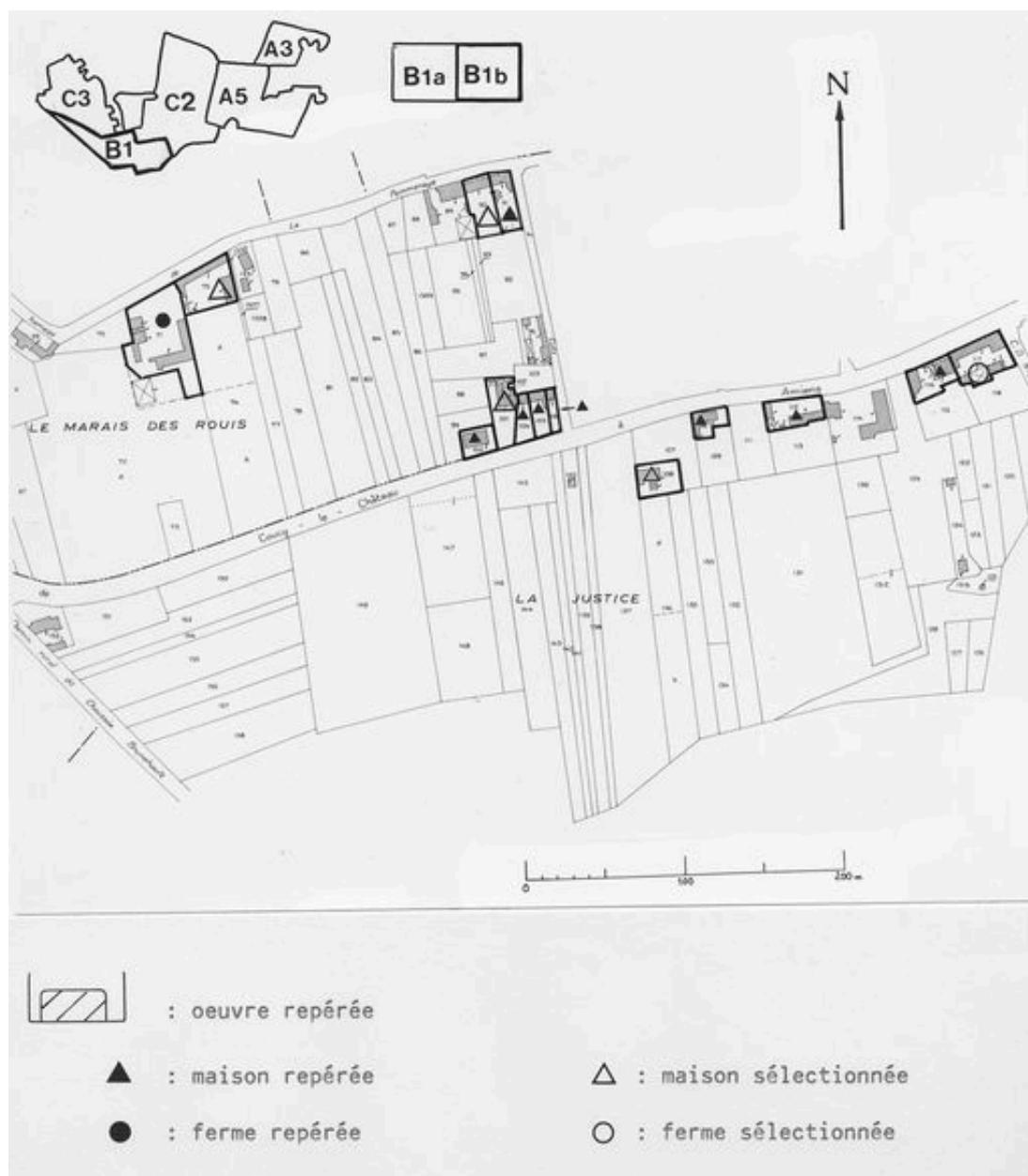
Carte d'enregistrement du repérage des maisons-fermes. Extrait du plan cadastral de 1962, section B1a, 1/1250e.

IVR22\_20096000105NUCA

Auteur de l'illustration : Monnehay-Vulliet Marie-Laure

Auteur du document reproduit : Michel Hérold

(c) Région Hauts-de-France - Inventaire général  
reproduction soumise à autorisation du titulaire des droits d'exploitation



Carte d'enregistrement du repérage des maisons-fermes. Extrait du plan cadastral de 1962, section B1b, 1/1250e.

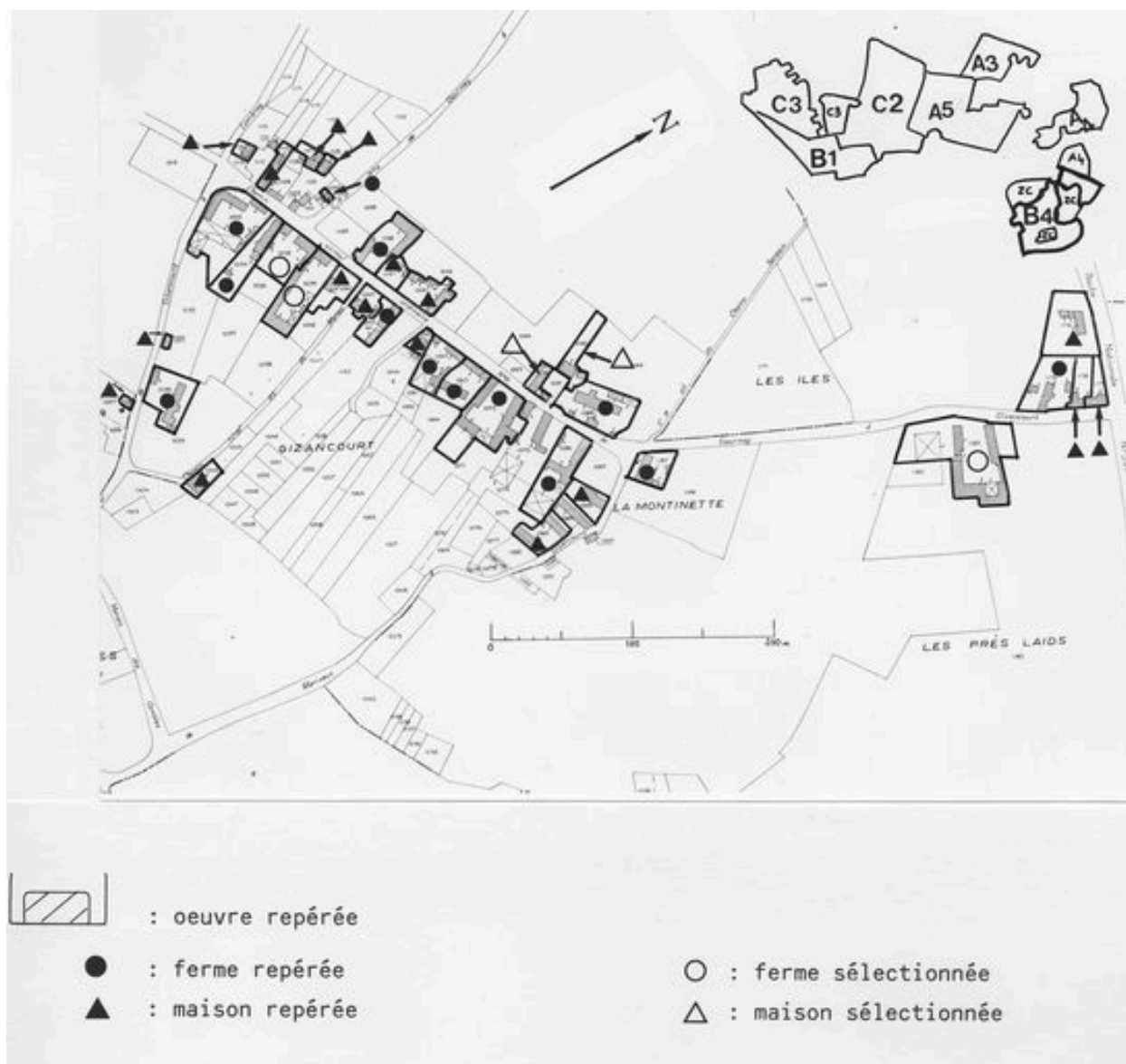
IVR22\_20096000104NUCA

Auteur de l'illustration : Monnehay-Vulliet Marie-Laure

Auteur du document reproduit : Michel Hérold

(c) Région Hauts-de-France - Inventaire général

reproduction soumise à autorisation du titulaire des droits d'exploitation



Carte d'enregistrement du repérage des maisons-fermes. Extrait du plan cadastral de 1962, section B4, 1/1250e.

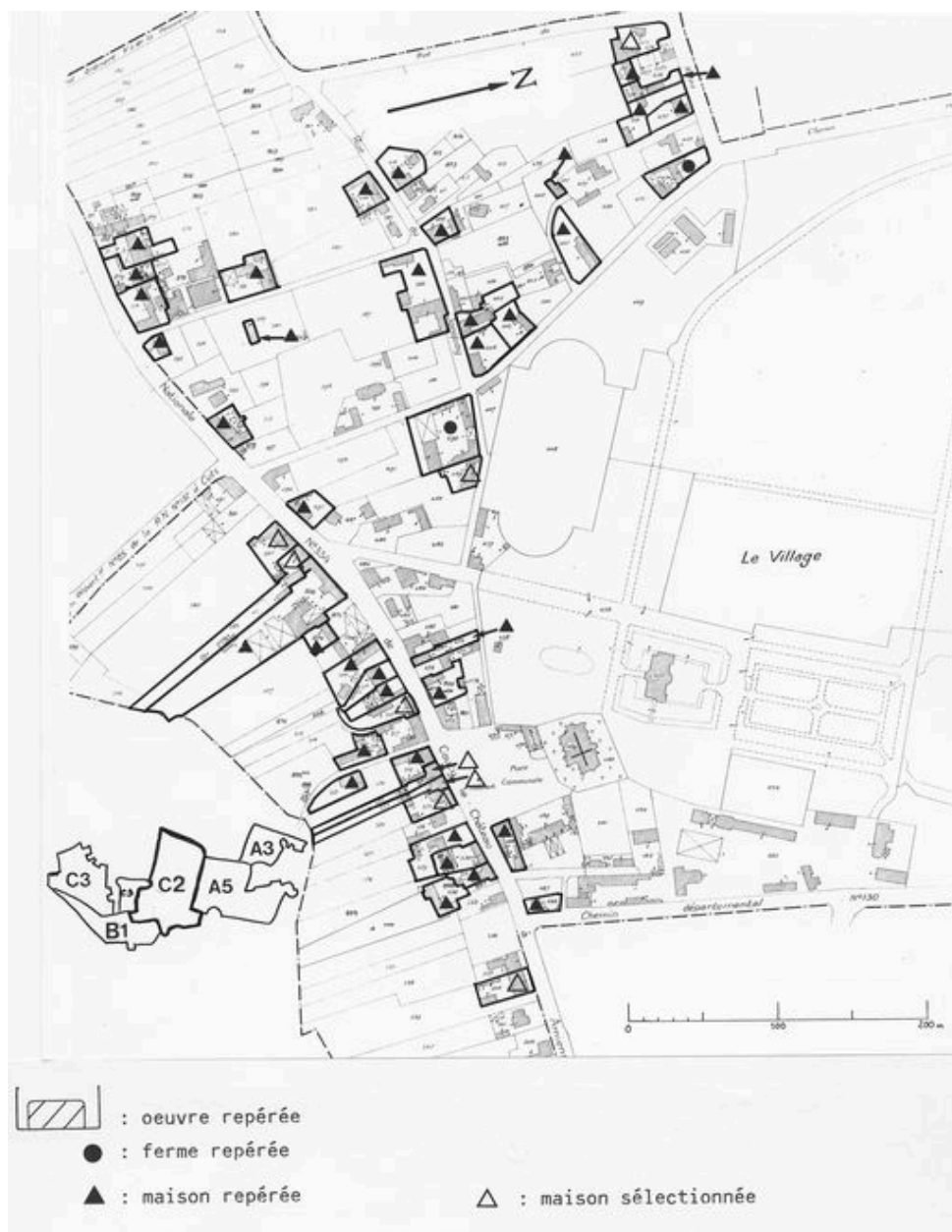
IVR22\_20096000101NUCA

Auteur de l'illustration : Monnehay-Vulliet Marie-Laure

Auteur du document reproduit : Michel Hérold

(c) Région Hauts-de-France - Inventaire général

reproduction soumise à autorisation du titulaire des droits d'exploitation



Carte d'enregistrement du repérage des maisons-fermes. Extrait du plan cadastral de 1962, section C2, 1/1250e.

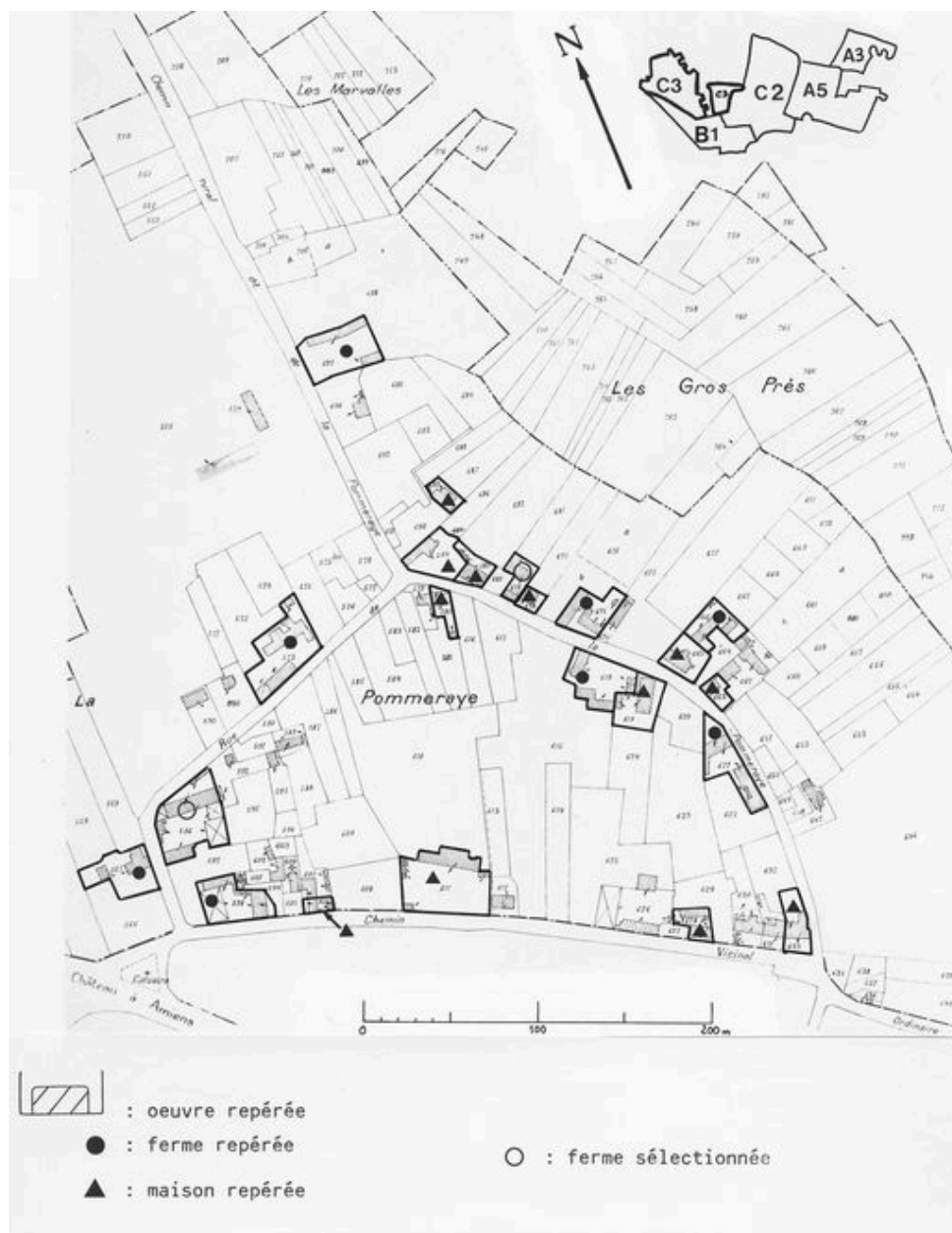
IVR22\_20096000100NUCA

Auteur de l'illustration (reproduction) : Monnehay-Vulliet Marie-Laure

Auteur du document reproduit : Michel Hérold

(c) Région Hauts-de-France - Inventaire général

reproduction soumise à autorisation du titulaire des droits d'exploitation



Carte d'enregistrement du repérage des maisons-fermes. Extrait du plan cadastral de 1962, section C3, 1/1250e.

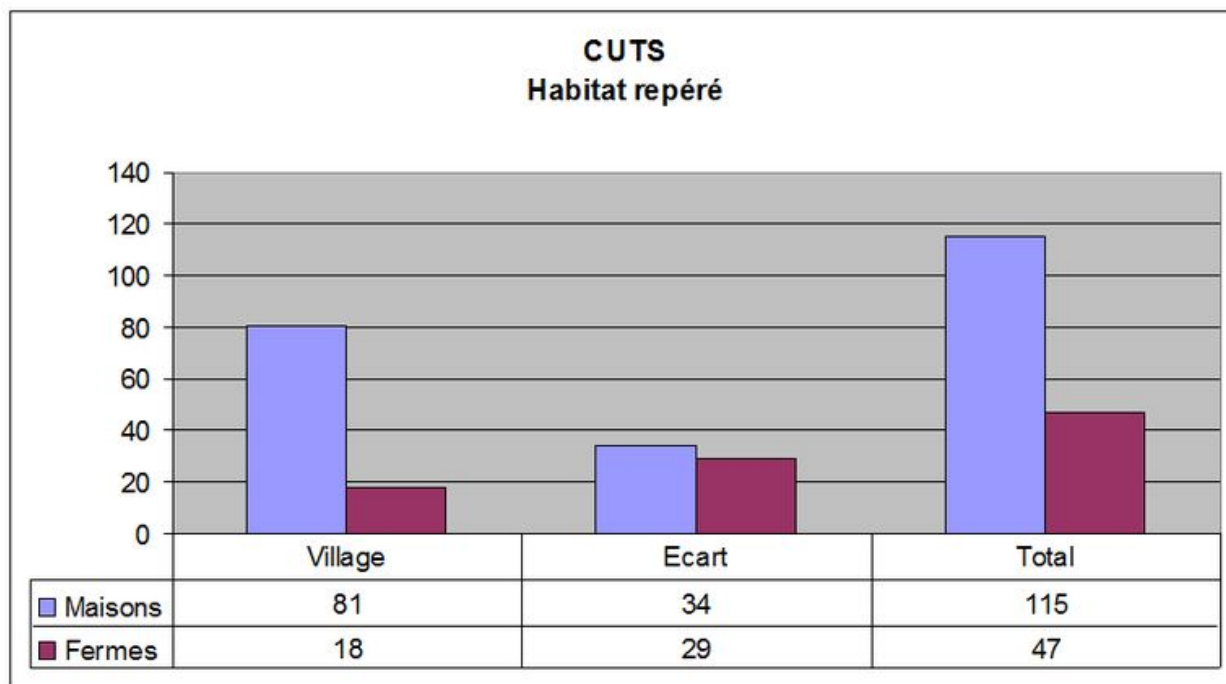
IVR22\_20096000099NUCA

Auteur de l'illustration : Monnehay-Vulliet Marie-Laure

Auteur du document reproduit : Michel Hérold

(c) Région Hauts-de-France - Inventaire général

reproduction soumise à autorisation du titulaire des droits d'exploitation



Implantation de l'habitat repéré.

IVR22\_20096000223NUDA

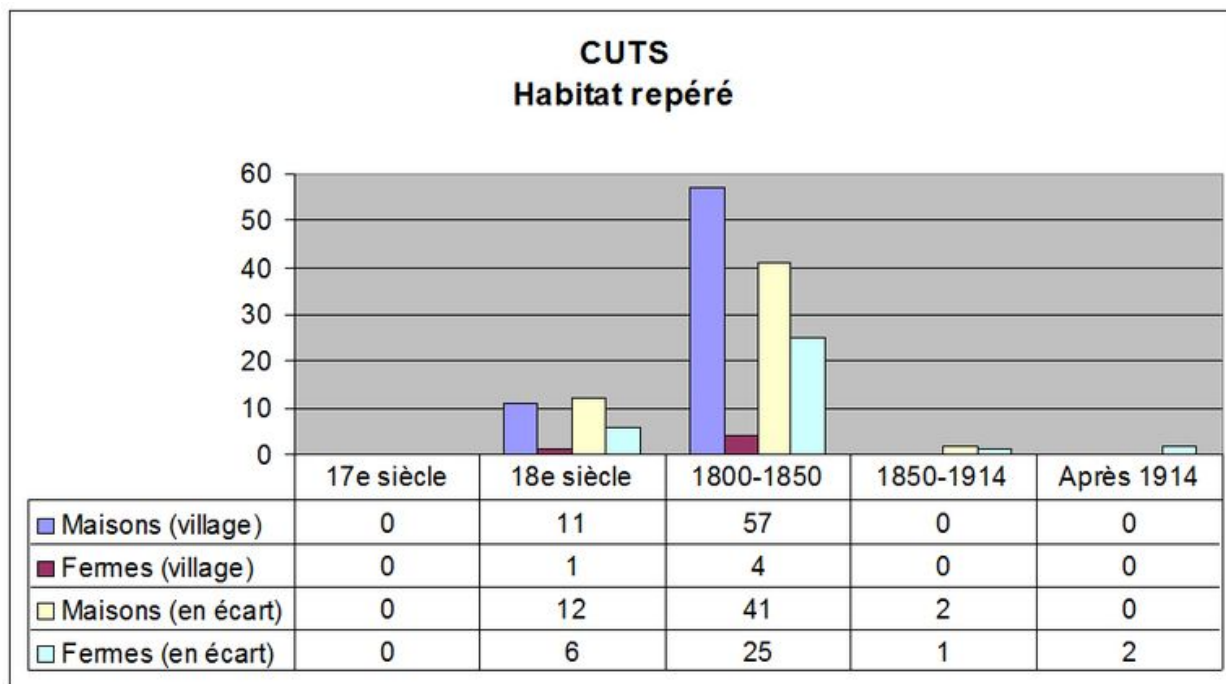
Auteur de l'illustration : Isabelle Barbedor

Technique de relevé : graphique ;

(c) Région Hauts-de-France - Inventaire général

reproduction soumise à autorisation du titulaire des droits d'exploitation





Datation de l'habitat repéré.

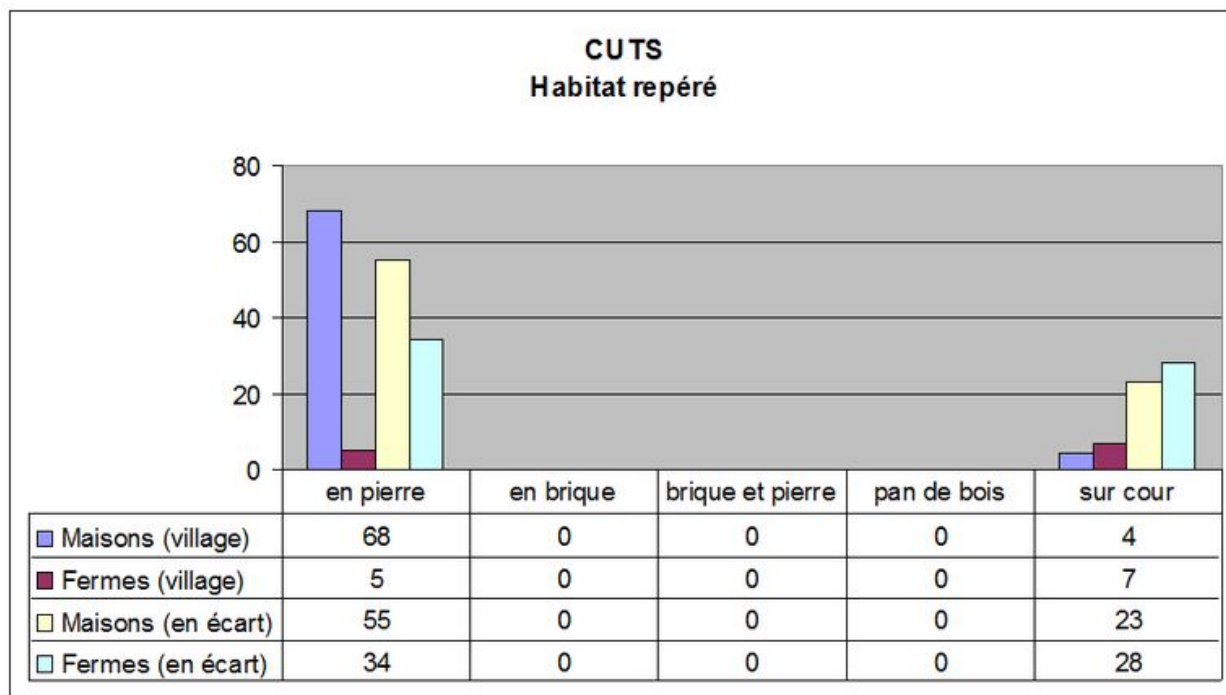
IVR22\_20096000222NUDA

Auteur de l'illustration : Isabelle Barbedor

Technique de relevé : graphique ;

(c) Région Hauts-de-France - Inventaire général

reproduction soumise à autorisation du titulaire des droits d'exploitation



Typologie de l'habitat repéré.

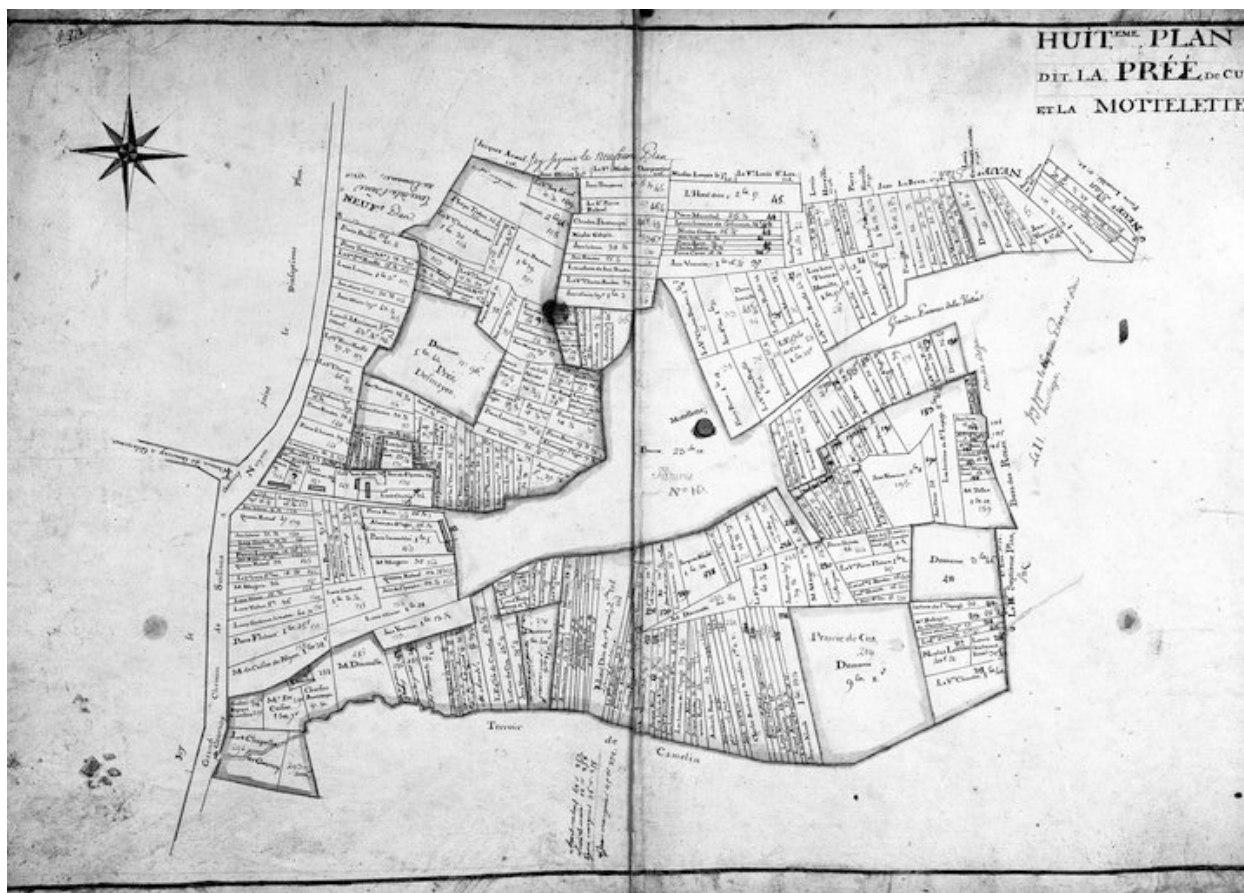
IVR22\_20096000221NUDA

Auteur de l'illustration : Isabelle Barbedor

Technique de relevé : graphique ;

(c) Région Hauts-de-France - Inventaire général

reproduction soumise à autorisation du titulaire des droits d'exploitation

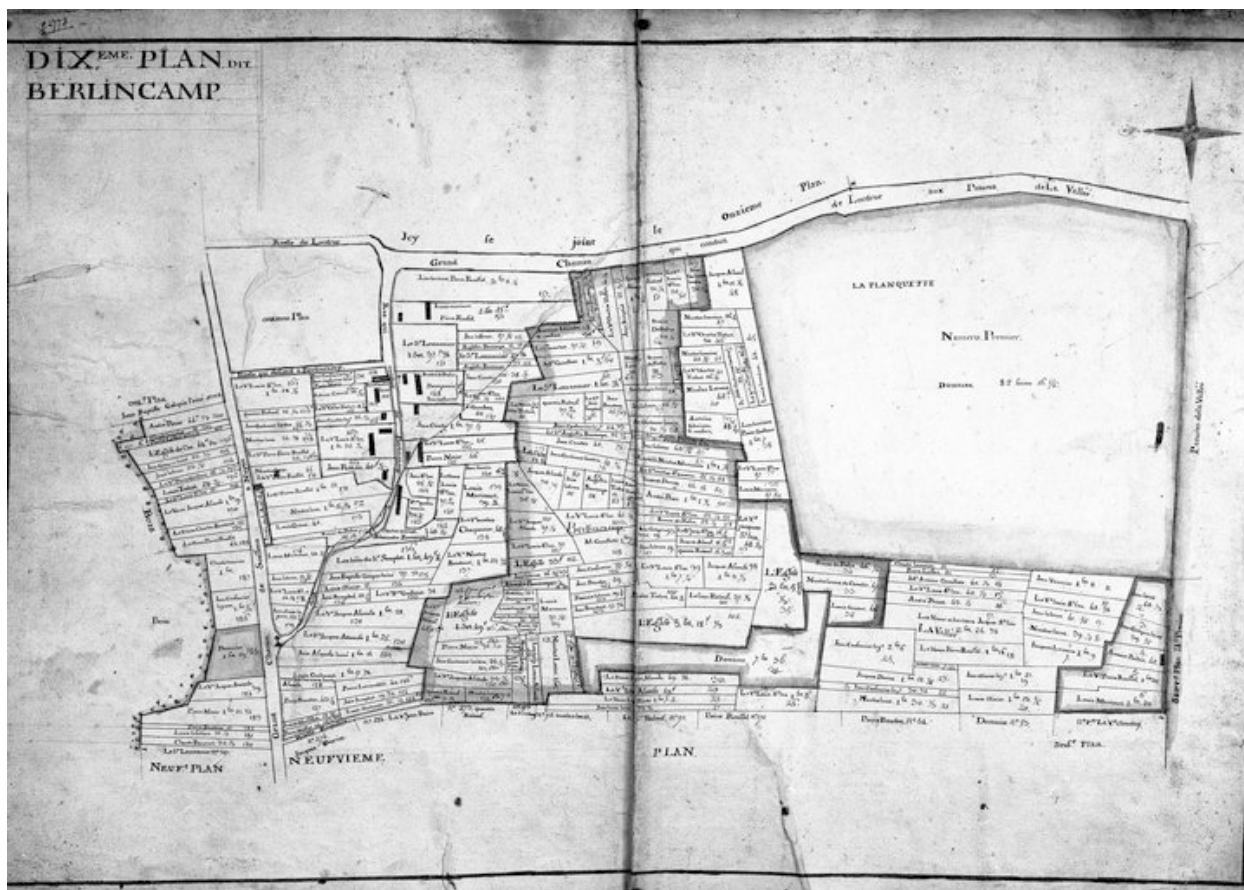


Huitième plan dit de la Prée, de Cus et de la Mottelette (AD Oise ; 60 L 681095).

IVR22\_19846000389VB

Auteur de l'illustration : Jean-Michel Périn (reproduction)

(c) Région Hauts-de-France - Inventaire général ; (c) Département de l'Oise  
reproduction soumise à autorisation du titulaire des droits d'exploitation

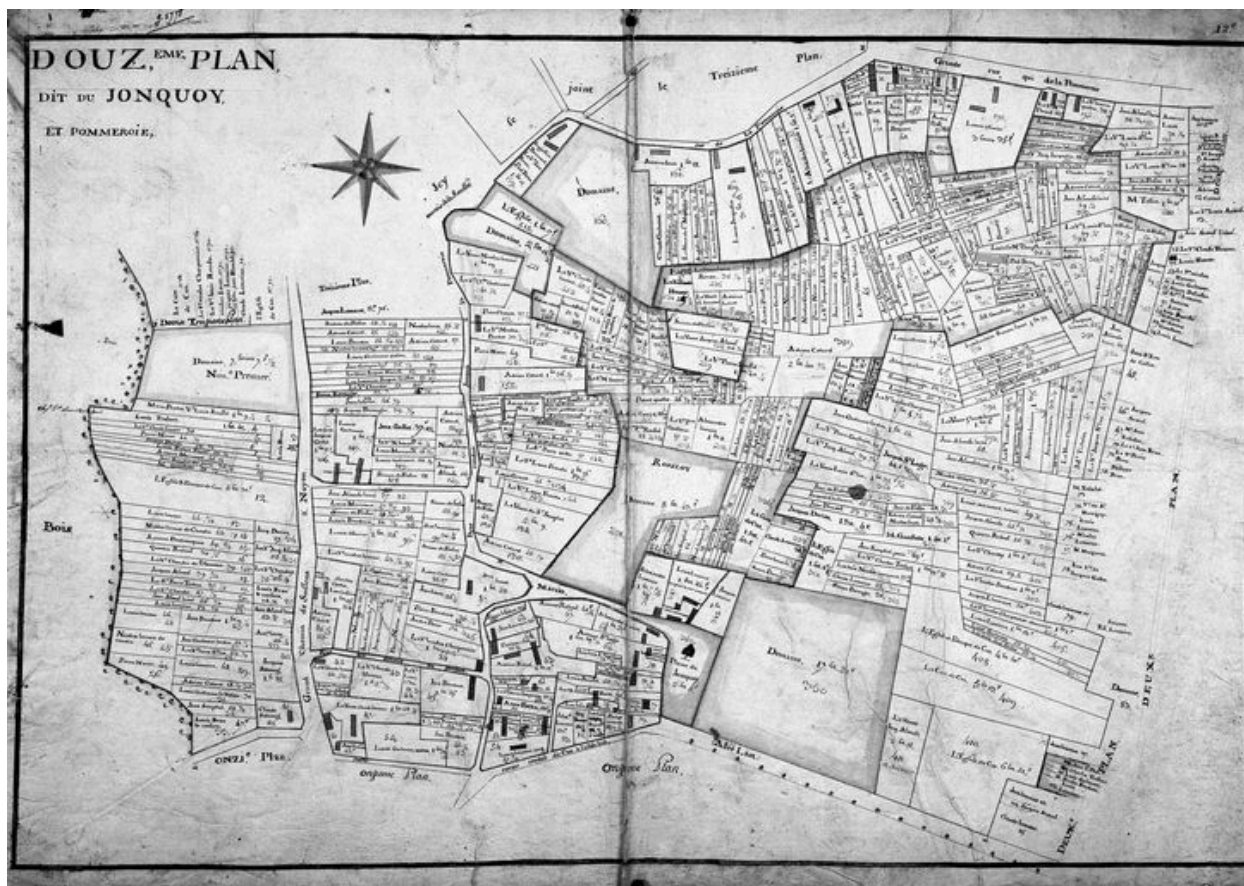


Dixième plan dit Berlincamp (AD Oise ; 60 L 681095).

IVR22\_19846000369VB

Auteur de l'illustration : Jean-Michel Périn (reproduction)

(c) Région Hauts-de-France - Inventaire général ; (c) Département de l'Oise  
reproduction soumise à autorisation du titulaire des droits d'exploitation

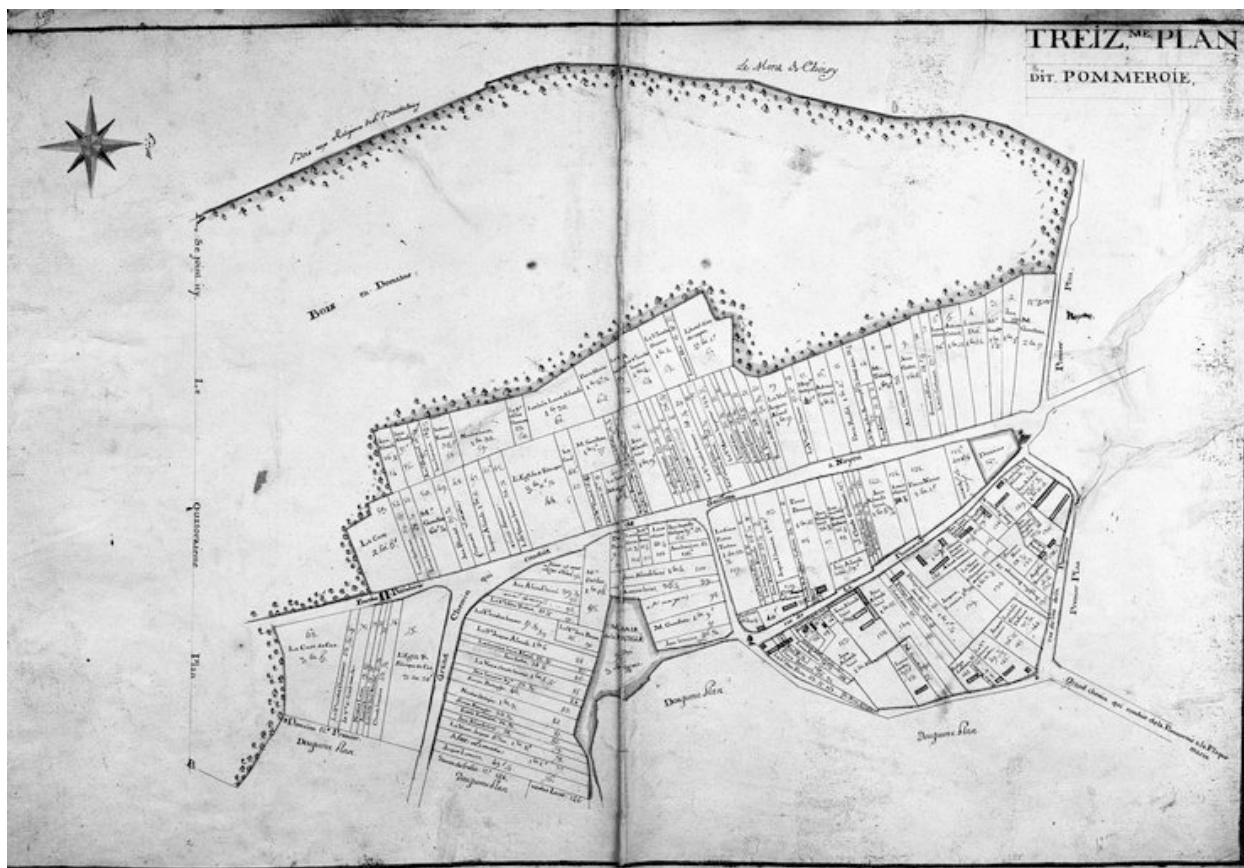


Douzième plan dit du Jonquoy et Pommeroie (AD Oise ; 60 L 681095).

IVR22\_19846000368VB

Auteur de l'illustration : Jean-Michel Périn (reproduction)

(c) Région Hauts-de-France - Inventaire général ; (c) Département de l'Oise  
reproduction soumise à autorisation du titulaire des droits d'exploitation

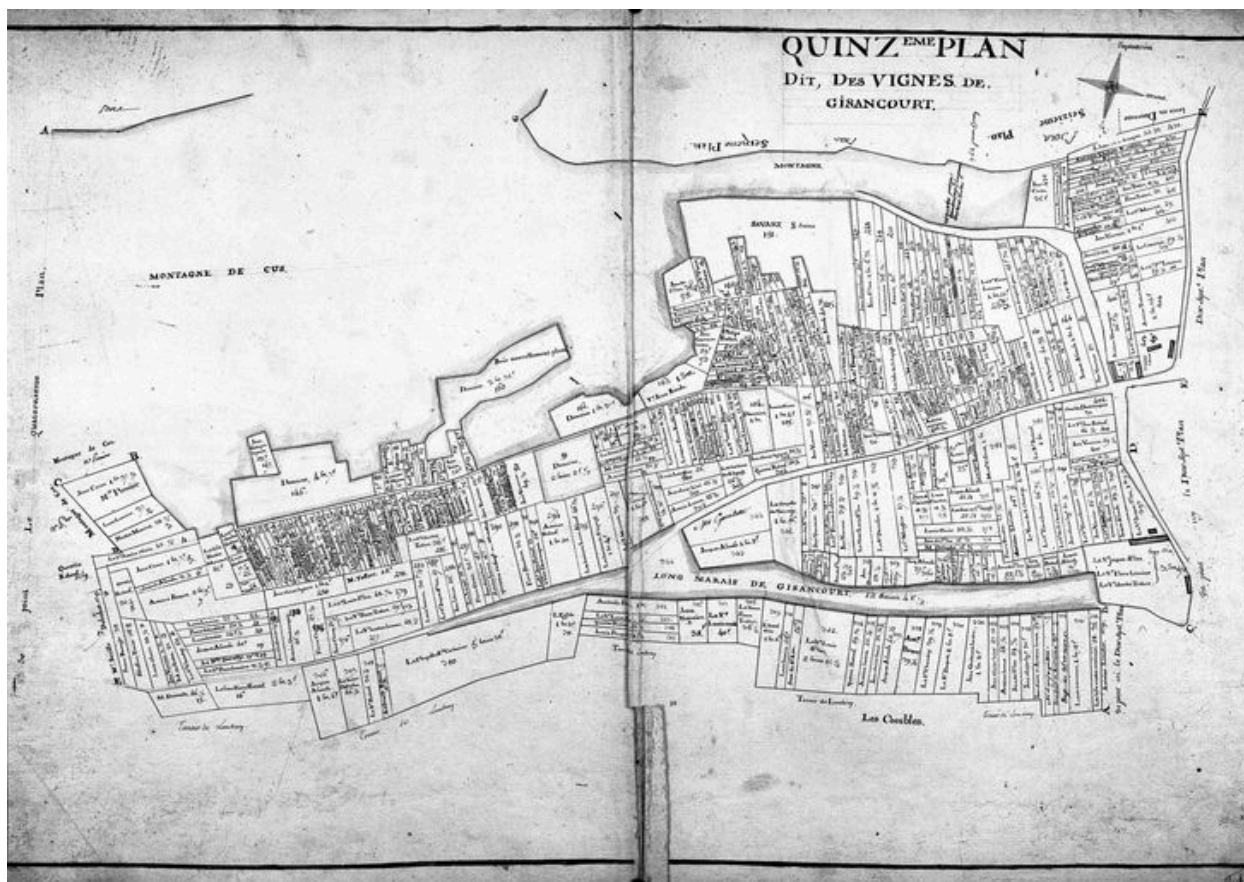


Treizième plan dit Pommeroie (AD Oise ; 60 L 681095).

IVR22\_19846000374VB

Auteur de l'illustration : Jean-Michel Périn (reproduction)

(c) Région Hauts-de-France - Inventaire général ; (c) Département de l'Oise  
reproduction soumise à autorisation du titulaire des droits d'exploitation



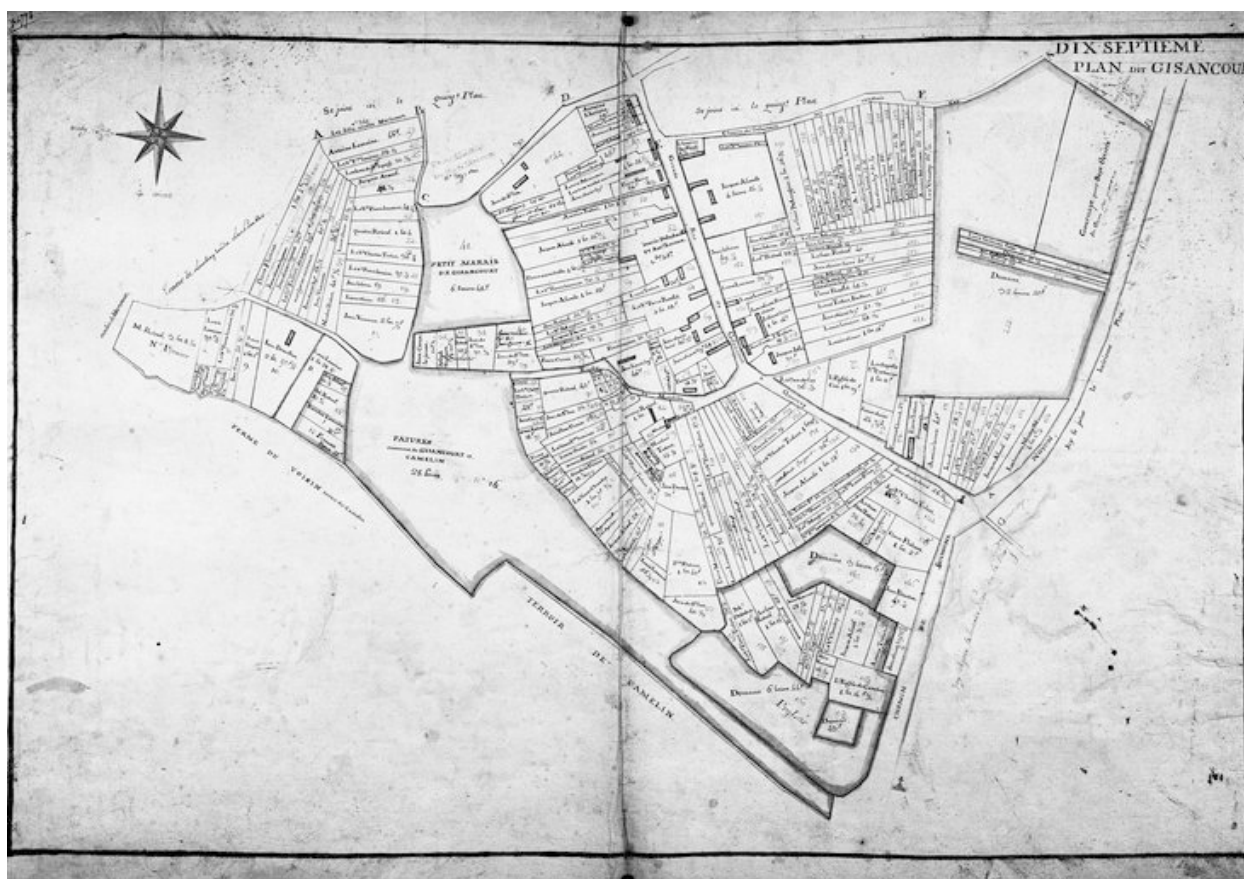
Quinzième plan dit des Vignes de Gizancourt (AD Oise ; 60 L 681095).

IVR22\_19846000373VB

Auteur de l'illustration : Jean-Michel Périn (reproduction)

(c) Région Hauts-de-France - Inventaire général ; (c) Département de l'Oise  
reproduction soumise à autorisation du titulaire des droits d'exploitation





Dix-septième plan dit Gizancourt (AD Oise ; 60 L 681095).

IVR22\_19846000375VB

Auteur de l'illustration : Jean-Michel Périn (reproduction)

(c) Région Hauts-de-France - Inventaire général ; (c) Département de l'Oise  
reproduction soumise à autorisation du titulaire des droits d'exploitation



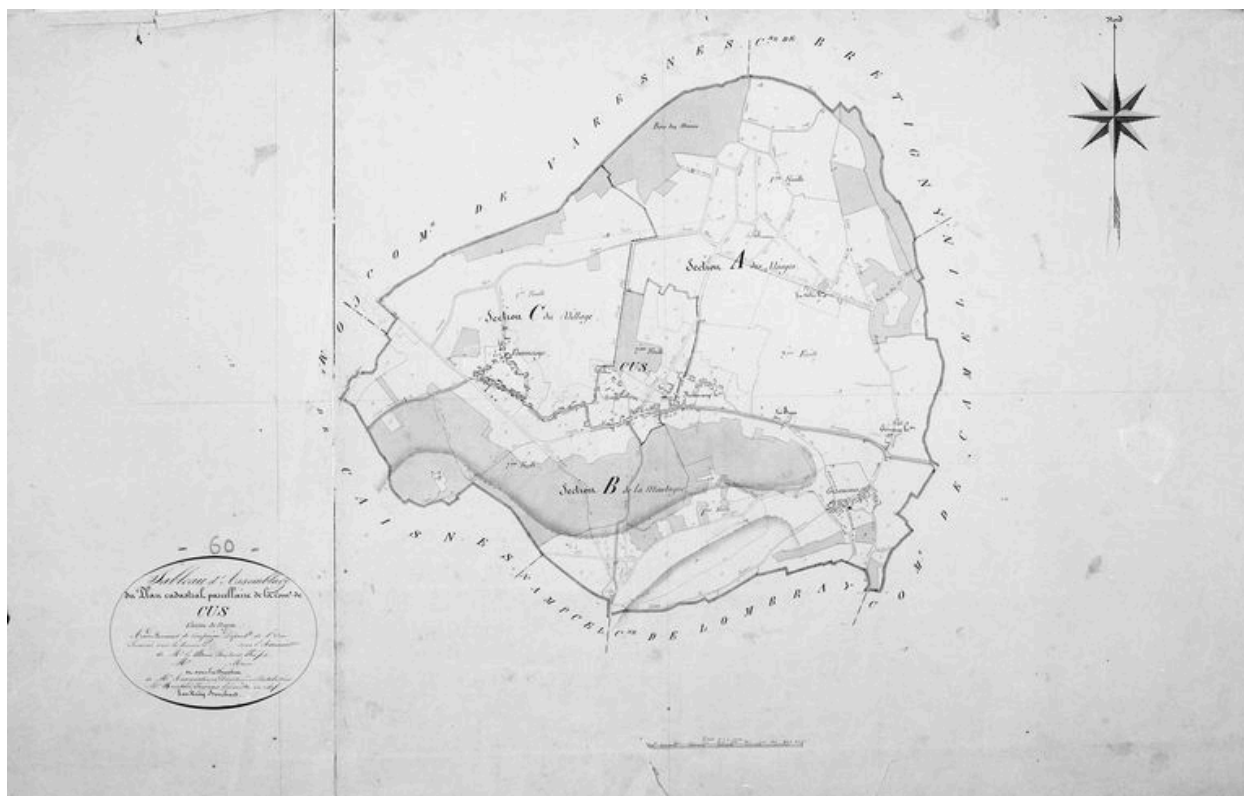
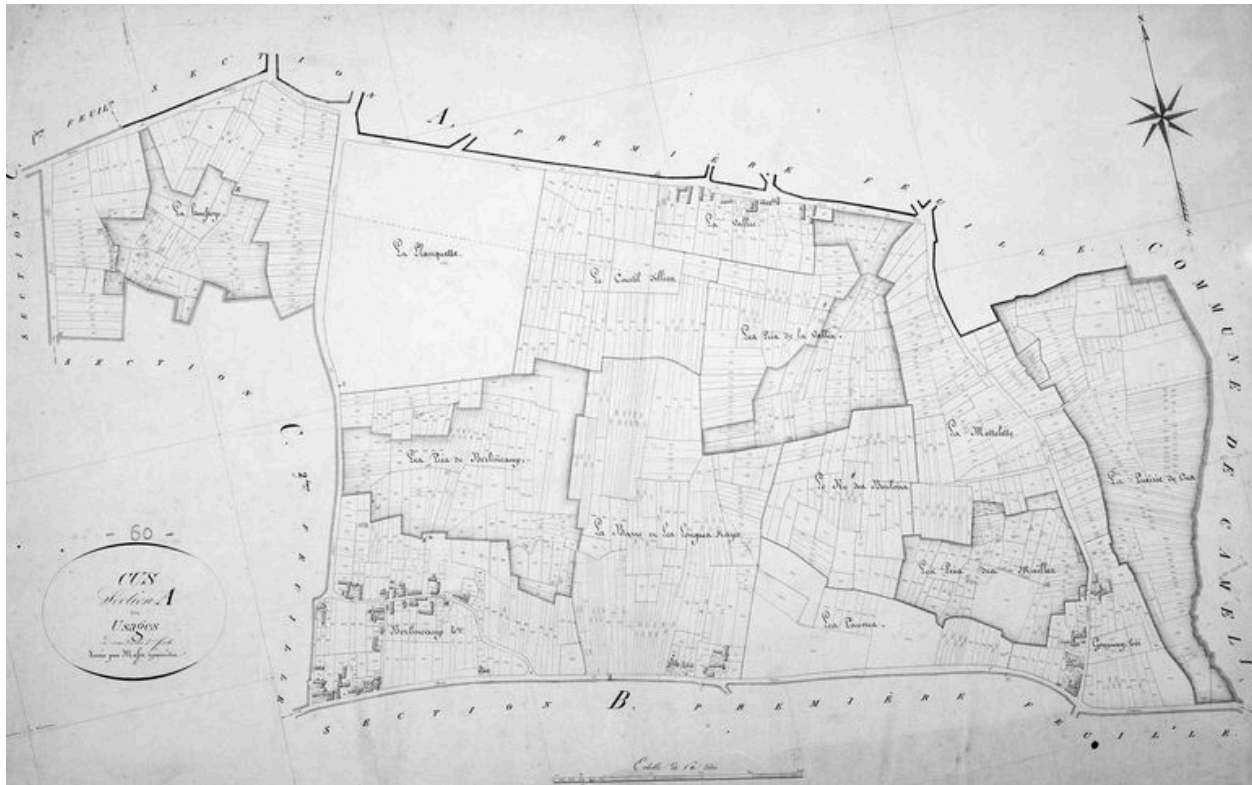


Tableau d'assemblage du cadastre de 1831 (DGI).

IVR22\_1983600053VB

Auteur de l'illustration : Jean-Michel Périn (reproduction)

(c) Région Hauts-de-France - Inventaire général ; (c) Ministère des finances  
reproduction soumise à autorisation du titulaire des droits d'exploitation



Section A2 du cadastre de 1831 (DGI).

IVR22\_1983600054VB

Auteur de l'illustration : Jean-Michel Périn (reproduction)

(c) Région Hauts-de-France - Inventaire général ; (c) Ministère des finances  
reproduction soumise à autorisation du titulaire des droits d'exploitation

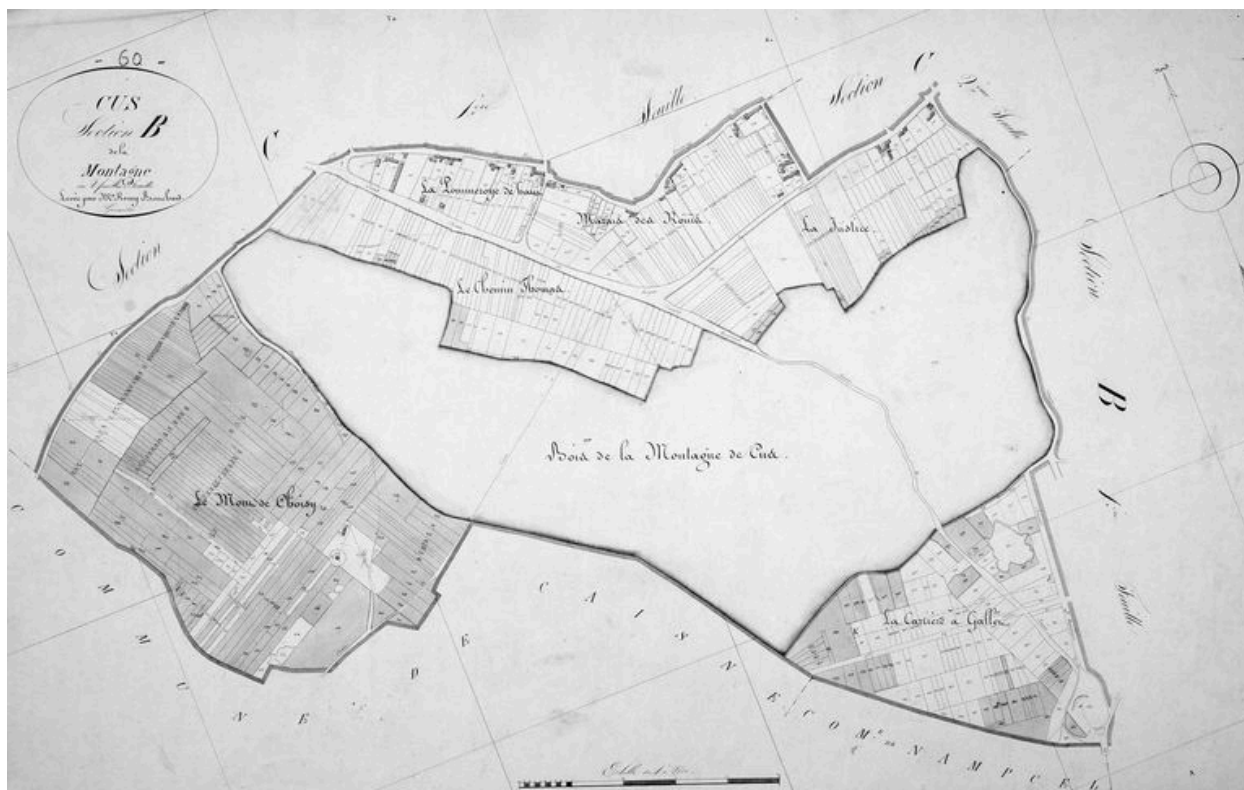


Section B1 du cadastre de 1831 (DGI).

IVR22\_19836000055VB

Auteur de l'illustration : Jean-Michel Périn (reproduction)

(c) Région Hauts-de-France - Inventaire général ; (c) Ministère des finances  
reproduction soumise à autorisation du titulaire des droits d'exploitation



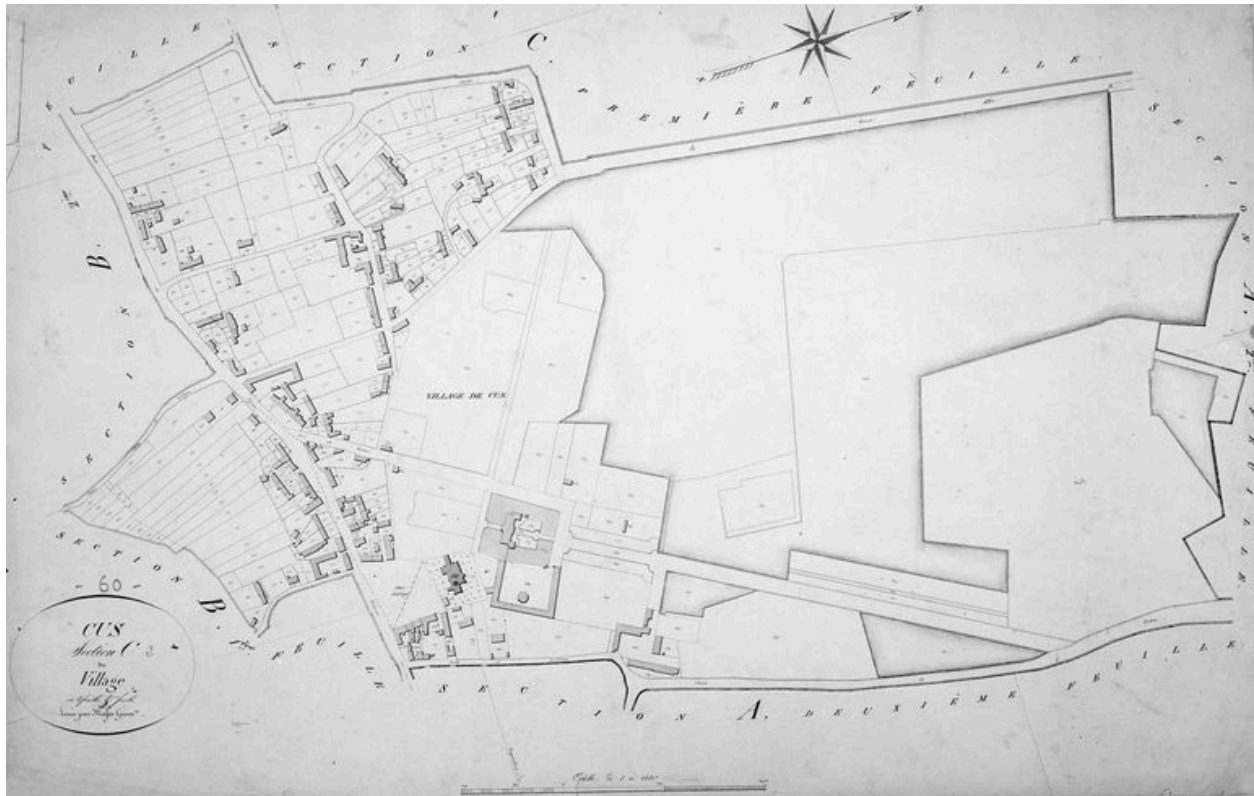
Section B2 du cadastre de 1831 (DGI).

IVR22\_19836000056VB

Auteur de l'illustration : Jean-Michel Périn (reproduction)

(c) Région Hauts-de-France - Inventaire général ; (c) Ministère des finances  
reproduction soumise à autorisation du titulaire des droits d'exploitation





Section C2 du cadastre de 1831 (DGI).

IVR22\_19836000058VB

Auteur de l'illustration : Jean-Michel Périn (reproduction)

(c) Région Hauts-de-France - Inventaire général ; (c) Ministère des finances  
reproduction soumise à autorisation du titulaire des droits d'exploitation



Hospice.

IVR22\_19856000756X

Auteur de l'illustration : Jean-Michel Périn

(c) Région Hauts-de-France - Inventaire général

reproduction soumise à autorisation du titulaire des droits d'exploitation



Maison, 334 route Nationale.

IVR22\_19856000783X

Auteur de l'illustration : Jean-Michel Périn

(c) Région Hauts-de-France - Inventaire général

reproduction soumise à autorisation du titulaire des droits d'exploitation





Hameau de Gizancourt. Rue Principale.

IVR22\_19856000790X

Auteur de l'illustration : Jean-Michel Périn

(c) Région Hauts-de-France - Inventaire général

reproduction soumise à autorisation du titulaire des droits d'exploitation



Puits d'une ferme repérée (section B4 1098).

IVR22\_19856000789X

Auteur de l'illustration : Jean-Michel Périn

(c) Région Hauts-de-France - Inventaire général

reproduction soumise à autorisation du titulaire des droits d'exploitation



Puits du hameau du Jonquoy.

IVR22\_19866000232VI

Auteur de l'illustration : Michel Hérold

(c) Région Hauts-de-France - Inventaire général  
reproduction soumise à autorisation du titulaire des droits d'exploitation