

Hauts-de-France, Somme
Vaux-sur-Somme

Le cimetière de Vaux-sur-Somme

Références du dossier

Numéro de dossier : IA80010675

Date de l'enquête initiale : 2016

Date(s) de rédaction : 2016

Cadre de l'étude : opération ponctuelle Val de Somme, patrimoine funéraire

Degré d'étude : repéré

Désignation

Dénomination : cimetière

Parties constituantes non étudiées : croix de cimetière, monument, monument aux morts

Compléments de localisation

Milieu d'implantation :

Références cadastrales : 1827, C, 335

Historique

Le cimetière est représenté sur la carte de Cassini. Les tombeaux conservés les plus anciens, datent de la fin du 19e siècle.

Période(s) principale(s) : Moyen Age (?)

Description

Trame orthogonale.

Croix de cimetière et monument aux morts dans l'axe de l'allée principale.

Typologie des tombeaux : stèle funéraire, cippe, tombeau en forme de chapelle.

Éléments descriptifs

Typologies et état de conservation

Typologies : cimetière indépendant (graveyard) de plan régulier

Statut, intérêt et protection

Implanté à distance du village, avant le milieu du 18e siècle, le cimetière de Vaux-sur-Somme est un des plus anciens dans le Val de Somme, comme ceux de [Bresle](#) et de [Marcelcave](#). Une croix de cimetière et le monument aux morts de la commune y sont juxtaposés, dans l'allée principale. Les tombeaux conservés les plus anciens datent de la fin du 19e siècle.

Statut de la propriété : propriété publique

Références documentaires


Documents figurés

- **Vaux-sur-Somme. Plan cadastral, section C, 1827 (AD Somme ; 3 P 1766/4).**


Illustrations




Le cimetière de Vaux-sur-Somme. Plan cadastral, section C, 1827 (AD Somme ; 3 P 1766/4).
Phot. Archives départementales de la Somme
IVR32_20168005676NUCA



Vue générale, depuis l'entrée.
Phot. Isabelle Barbedor
IVR32_20168006001NUCA




La croix de cimetière et le monument aux morts (Jeannot à Villers-Bretonneux).
Phot. Isabelle Barbedor
IVR32_20168006002NUCA



Vue générale, depuis l'est.
Phot. Isabelle Barbedor
IVR32_20168006003NUCA




Vue générale, depuis le nord-est.
Phot. Isabelle Barbedor
IVR32_20168006004NUCA



Tombeau (cippe), 4e quart du 19e siècle.
Phot. Isabelle Barbedor
IVR32_20168006005NUCA



Tombeaux, à l'entrée du cimetière. Au premier second plan, tombeau (chapelle) de la famille Quelin-Camus.
Phot. Isabelle Barbedor
IVR32_20168006006NUCA



Tombeau, à l'entrée du cimetière. Clôture portant la marque de fabricant Clovis Cassoret frères (Arras).
Phot. Isabelle Barbedor
IVR32_20168006007NUCA

Dossiers liés

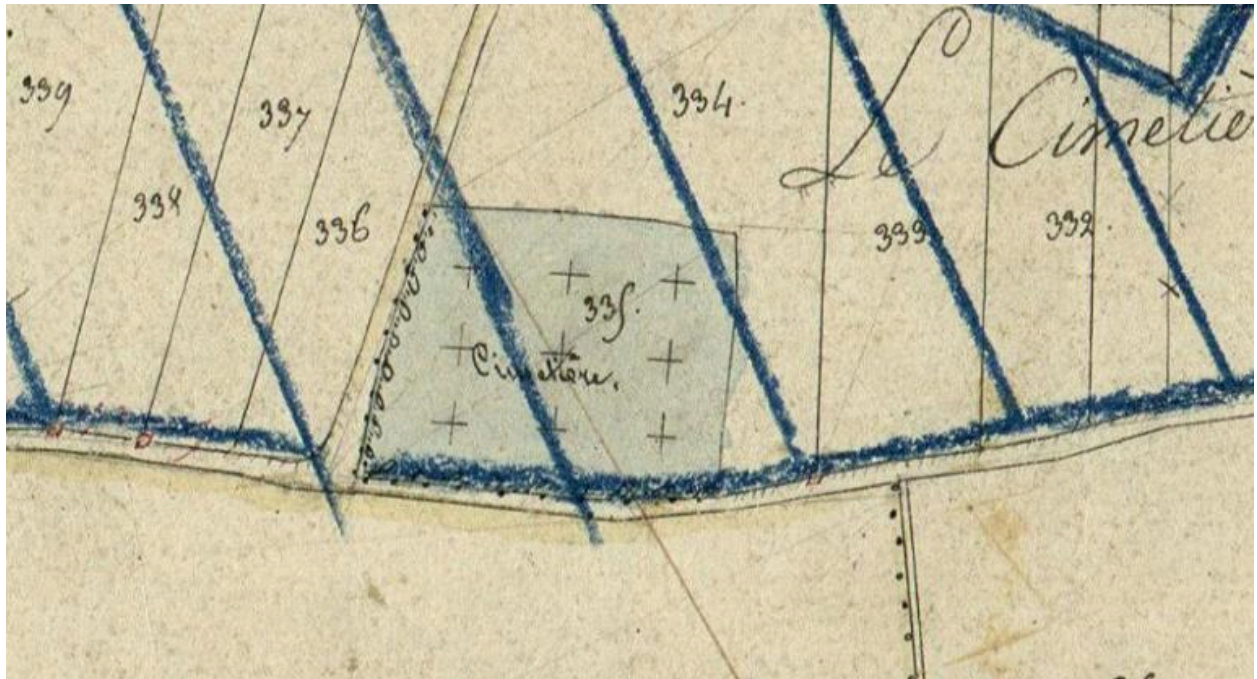
Dossiers de synthèse :

La Communauté de communes du Val de Somme (ancien comté de Corbie) (IA80007951)
Les cimetières de la CC du Val de Somme (IA80010677)

Oeuvre(s) contenue(s) :

Auteur(s) du dossier : Isabelle Barbedor

Copyright(s) : (c) Région Hauts-de-France - Inventaire général



Le cimetière de Vaux-sur-Somme. Plan cadastral, section C, 1827 (AD Somme ; 3 P 1766/4).

IVR32_20168005676NUCA

Auteur de l'illustration : Archives départementales de la Somme

(c) Département de la Somme

reproduction soumise à autorisation du titulaire des droits d'exploitation



Vue générale, depuis l'entrée.

IVR32_20168006001NUCA

Auteur de l'illustration : Isabelle Barbedor

(c) Région Hauts-de-France - Inventaire général

reproduction soumise à autorisation du titulaire des droits d'exploitation




La croix de cimetière et le monument aux morts (Jeannot à Villers-Bretonneux).

IVR32_20168006002NUCA

Auteur de l'illustration : Isabelle Barbedor

(c) Région Hauts-de-France - Inventaire général

reproduction soumise à autorisation du titulaire des droits d'exploitation



Vue générale, depuis l'est.

IVR32_20168006003NUCA

Auteur de l'illustration : Isabelle Barbedor

(c) Région Hauts-de-France - Inventaire général

reproduction soumise à autorisation du titulaire des droits d'exploitation




Vue générale, depuis le nord-est.

IVR32_20168006004NUCA

Auteur de l'illustration : Isabelle Barbedor

(c) Région Hauts-de-France - Inventaire général

reproduction soumise à autorisation du titulaire des droits d'exploitation



Tombeau (cippe), 4e quart du 19e siècle.

IVR32_20168006005NUCA

Auteur de l'illustration : Isabelle Barbedor

(c) Région Hauts-de-France - Inventaire général

reproduction soumise à autorisation du titulaire des droits d'exploitation



Tombeaux, à l'entrée du cimetière. Au premier second plan, tombeau (chapelle) de la famille Quelin-Camus.

IVR32_20168006006NUCA

Auteur de l'illustration : Isabelle Barbedor

(c) Région Hauts-de-France - Inventaire général

reproduction soumise à autorisation du titulaire des droits d'exploitation



Tombeau, à l'entrée du cimetière. Clôture portant la marque de fabricant Clovis Cassoret frères (Arras).

IVR32_20168006007NUCA

Auteur de l'illustration : Isabelle Barbedor

(c) Région Hauts-de-France - Inventaire général

reproduction soumise à autorisation du titulaire des droits d'exploitation