

Hauts-de-France, Oise  
Passel  
rue de l' Eglise

## **Église paroissiale et cimetière Saint-Martin de Passel**

### **Références du dossier**

Numéro de dossier : IA00049544  
Date de l'enquête initiale : 1986  
Date(s) de rédaction : 2009  
Cadre de l'étude : inventaire topographique canton de Noyon, patrimoine de la Reconstruction  
Degré d'étude : étudié

### **Désignation**

Dénomination : église paroissiale, cimetière  
Vocable : Saint-Martin

### **Compléments de localisation**

Milieu d'implantation : en village  
Références cadastrales : 1982, AB, 10

### **Historique**

Église Saint-Martin reconstruite après 1918 ; elle conserve une partie de la façade de l'édifice précédent construit dans la 2e moitié du 16e siècle.

Période(s) principale(s) : 1er quart 20e siècle  
Période(s) secondaire(s) : 2e moitié 16e siècle

### **Description**

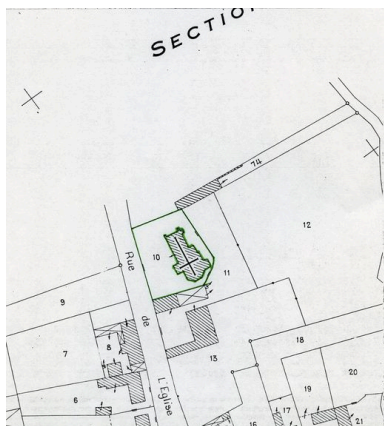
#### **Éléments descriptifs**

Matériau(x) du gros-oeuvre, mise en oeuvre et revêtement : calcaire ; résidu industriel en gros oeuvre ; moyen appareil  
Matériau(x) de couverture : ardoise  
Plan : plan en croix latine  
Étage(s) ou vaisseau(x) : 1 vaisseau  
Couvremets : fausse voûte en berceau plein-cintre ; , en brique  
Type(s) de couverture : toit à longs pans ; flèche polygonale ; pignon découvert ; croupe polygonale

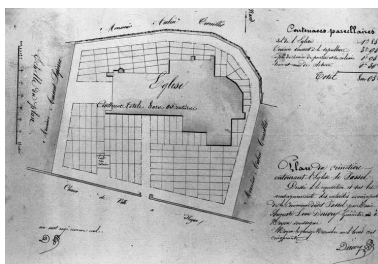
### **Statut, intérêt et protection**

Statut de la propriété : propriété de la commune

## Illustrations



Plan de situation. Extrait du plan cadastral de 1982, section AB 10.  
Repro. Monnehay-Vulliet Marie-Laure , Autr. Michel Hérold  
IVR22\_20096000145NUCA




Plan masse de l'église et plan du cimetière, par A.L. Derivry, 1850 (AD Oise ; série O).  
Phot. Jean-Michel Périn  
IVR22\_19846000342XB




Vue de l'église en 1918 (AP).  
Phot. Jean-Michel Périn  
IVR22\_19856000377XB



Vue générale, sud-ouest.  
Phot. Jean-Michel Perrin  
IVR22\_19856001012X



Façade occidentale.  
Phot. Jean-Michel Perrin  
IVR22\_19856001022V



Vue intérieure vers le chœur.  
Phot. Jean-Michel Perrin  
IVR22\_19856000958X

## Dossiers liés

### Dossiers de synthèse :

Le canton de Noyon : le territoire de la commune de Passel (IA60000332) Hauts-de-France, Oise, Passel

Les édifices religieux de la reconstruction après la première guerre mondiale (IA99000019)

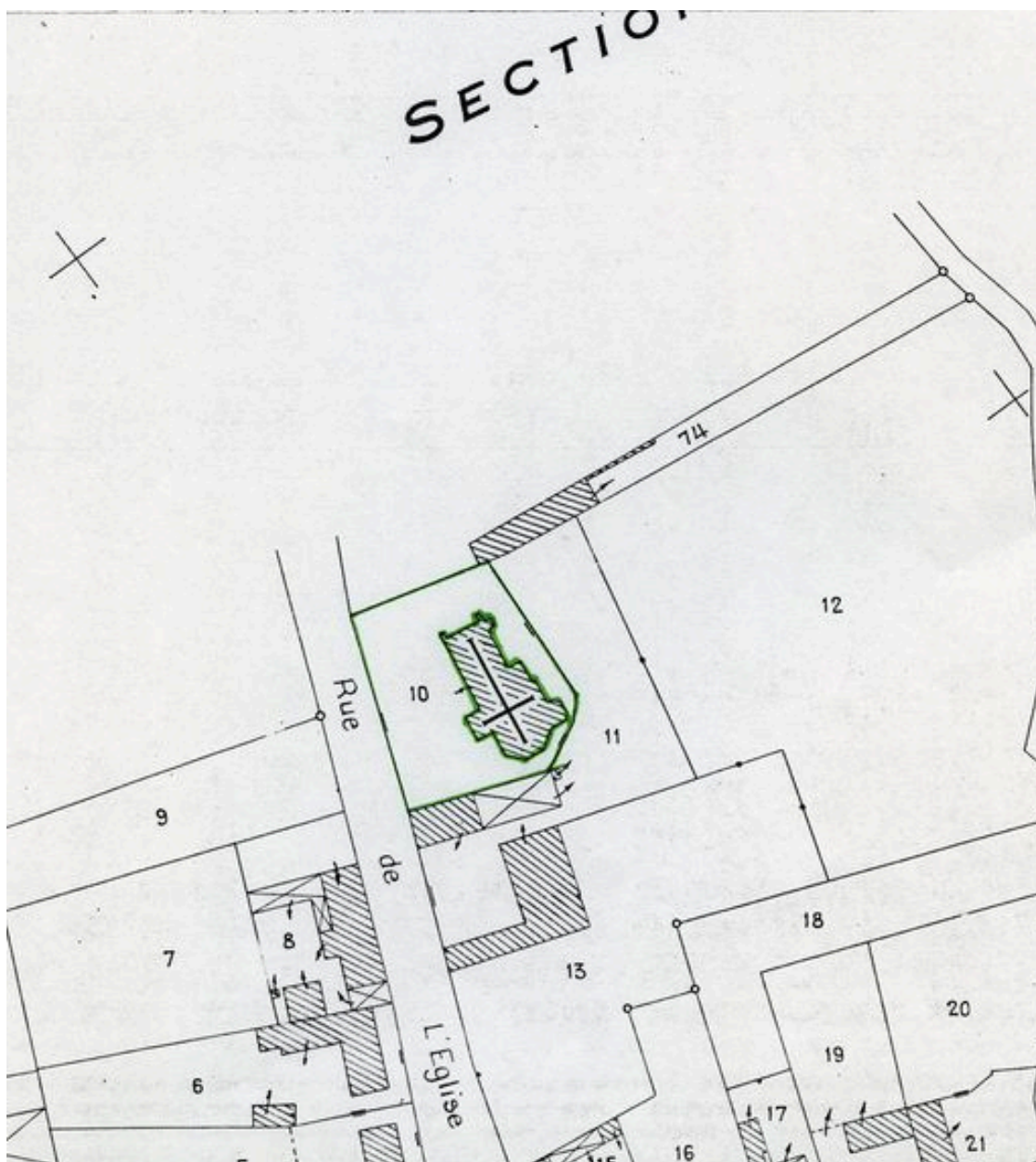
### Oeuvre(s) contenue(s) :

### Oeuvre(s) en rapport :

Le mobilier de l'église paroissiale Saint-Martin (IM60000062) Hauts-de-France, Oise, Passel, Eglise paroissiale Saint-Martin, rue de l' Eglise

Auteur(s) du dossier : Michel Hérold, Alain Nafilyan

Copyright(s) : (c) Région Hauts-de-France - Inventaire général ; (c) AGIR-Pic



Plan de situation. Extrait du plan cadastral de 1982, section AB 10.

IVR22\_20096000145NUCA

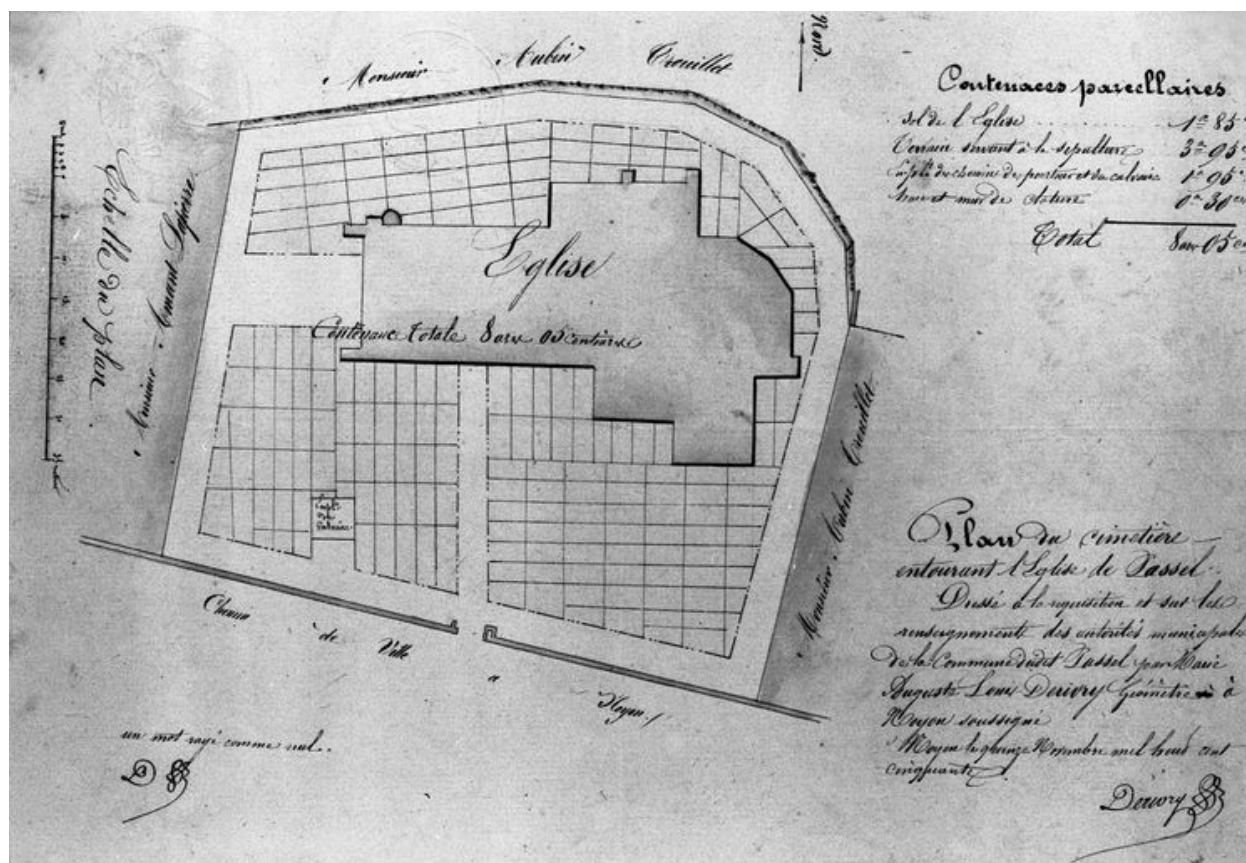
Auteur de l'illustration (reproduction) : Monnehay-Vulliet Marie-Laure

Auteur du document reproduit : Michel Hérold

Technique de relevé : reprise de fond ;

(c) Région Hauts-de-France - Inventaire général

reproduction soumise à autorisation du titulaire des droits d'exploitation



Plan masse de l'église et plan du cimetière, par A.L. Derivy, 1850 (AD Oise ; série O).

IVR22\_19846000342XB

Auteur de l'illustration : Jean-Michel Périn

(c) Région Hauts-de-France - Inventaire général ; (c) Département de l'Oise - Archives départementales  
reproduction soumise à autorisation du titulaire des droits d'exploitation



Vue de l'église en 1918 (AP).

IVR22\_19856000377XB

Auteur de l'illustration : Jean-Michel Périn

(c) Région Hauts-de-France - Inventaire général

reproduction soumise à autorisation du titulaire des droits d'exploitation



Vue générale, sud-ouest.

IVR22\_19856001012X

Auteur de l'illustration : Jean-Michel Perrin

(c) Région Hauts-de-France - Inventaire général

reproduction soumise à autorisation du titulaire des droits d'exploitation



Façade occidentale.

IVR22\_19856001022V

Auteur de l'illustration : Jean-Michel Perrin

(c) Région Hauts-de-France - Inventaire général

reproduction soumise à autorisation du titulaire des droits d'exploitation



Vue intérieure vers le chœur.

IVR22\_19856000958X

Auteur de l'illustration : Jean-Michel Perrin

(c) Région Hauts-de-France - Inventaire général

reproduction soumise à autorisation du titulaire des droits d'exploitation