

Hauts-de-France, Nord
Beaufort
15 rue Aristide-Briand

Ancienne ferme

Références du dossier

Numéro de dossier : IA59002411
Date de l'enquête initiale : 2004
Date(s) de rédaction : 2004
Cadre de l'étude : inventaire préliminaire PNR Avesnois
Degré d'étude : repéré

Désignation

Dénomination : ferme
Destinations successives : ferme, maison
Parties constituantes non étudiées : grange, étable, cour, mur de clôture, remise agricole

Compléments de localisation

Milieu d'implantation : en village
Références cadastrales : . 1810 E2 135 à 137 ; . 1845 D1 360 à 362 ; 2001, D1, 186

Historique

Le linteau de la porte du logis porte l'inscription et la date gravées : IHS M A 1631. Il a été remonté mais semble tout de même appartenir à l'ensemble d'origine, identifiable, par des fenêtres à meneaux bouchées, situées dans le pignon ouest. En revanche, la forme des ouvertures du rez-de-chaussée, ainsi que la mise en œuvre des matériaux permettent de dater cette partie du 18^e siècle. Sans doute dans la première moitié du 19^e siècle, la ferme a ensuite été surélevée, comme en témoigne la différence entre les moellons employés dans l'élévation et la forme des ouvertures, à linteau droit, de l'étage. Sur le cadastre de 1810, l'ensemble avait la même forme générale ; cependant, la façade arrière présentait des volumes en saillies et des rentrants qui ont disparu en 1845, date du second cadastre. Le bâtiment d'exploitation à l'ouest a été prolongé vers l'ouest entre 1810 et 1845, puis surélevé. Depuis 1845, seules quelques annexes ont été ajoutées.

Période(s) principale(s) : 2^e quart 17^e siècle, 18^e siècle
Période(s) secondaire(s) : 1^{ère} moitié 19^e siècle
Dates : 1631 (porte la date)

Description

Cette ferme monumentale unifâitage adopte un plan rectiligne hormis une remise en retour d'équerre, sur l'arrière de la parcelle. D'est en ouest, elle comprend une vaste grange double, traversée par un passage chartier, des étables anciennement surmontées d'un fenil et un logis à un étage. Les ouvertures du fenil ont été bouchées par de la brique. La maçonnerie est entièrement en moellon de calcaire marbrier, hormis la corniche et des éléments composant l'encadrement des ouvertures. Dans le prolongement de la ferme d'origine, accolé à la grange, a été rajouté un volume plus bas couvert en tuiles, comprenant une partie étables et une grange annexe.

Éléments descriptifs

Matériau(x) du gros-œuvre, mise en œuvre et revêtement : calcaire marbrier ; moellon
Matériau(x) de couverture : matériau synthétique en couverture, tuile mécanique
Étage(s) ou vaisseau(x) : sous-sol, rez-de-chaussée surélevé, 1 étage carré
Type(s) de couverture : toit à deux pans

Typologies et état de conservation

Typologies : ferme élémentaire

État de conservation : bon état

Statut, intérêt et protection

Statut de la propriété : propriété privée

Références documentaires

Documents figurés

- **Tableaux d'assemblage et plans cadastraux parcellaires de la commune de Beaufort**

Tableaux d'assemblage et plans cadastraux parcellaires de la commune de Beaufort de 1810 et 1845. Service du cadastre, Avesnes-sur-Helpe (non côté).


Service du cadastre, Direction générale des Impôts, Avesnes-sur-Helpe : non côté

Illustrations



Extrait de la feuille cadastrale
E2. Plan de situation en 1810.

Phot. Grégory Boulen (reproduction)
IVR31_20045905233NUCA



Extrait de la feuille cadastrale
D1. Plan de situation en 1845.

Phot. Grégory Boulen (reproduction)
IVR31_20045905232NUCA



Vue générale.

Phot. Pierre Thibaut
IVR31_20055904318V



Vue générale avec les
granges au premier plan.

Phot. Pierre Thibaut
IVR31_20055904319V



Vue de l'élévation
postérieure du logis.

Phot. Pierre Thibaut
IVR31_20055901113X



Vue de l'élévation postérieure des
étables et de la grange annexe.


Phot. Pierre Thibaut
IVR31_20055900111X



Vue de l'élévation postérieure.
Phot. Pierre Thibaut
IVR31_20055901115X



Vue de l'élévation postérieure
du logis, d'une étable
et du passage chartier.
Phot. Pierre Thibaut
IVR31_20055901114X



Vue du passage
chartier, depuis la cour.
Phot. Pierre Thibaut
IVR31_20055904701X

Dossiers liés

Dossiers de synthèse :

Maisons, fermes (IA59002166) Nord-Pas-de-Calais, Nord, Beaufort

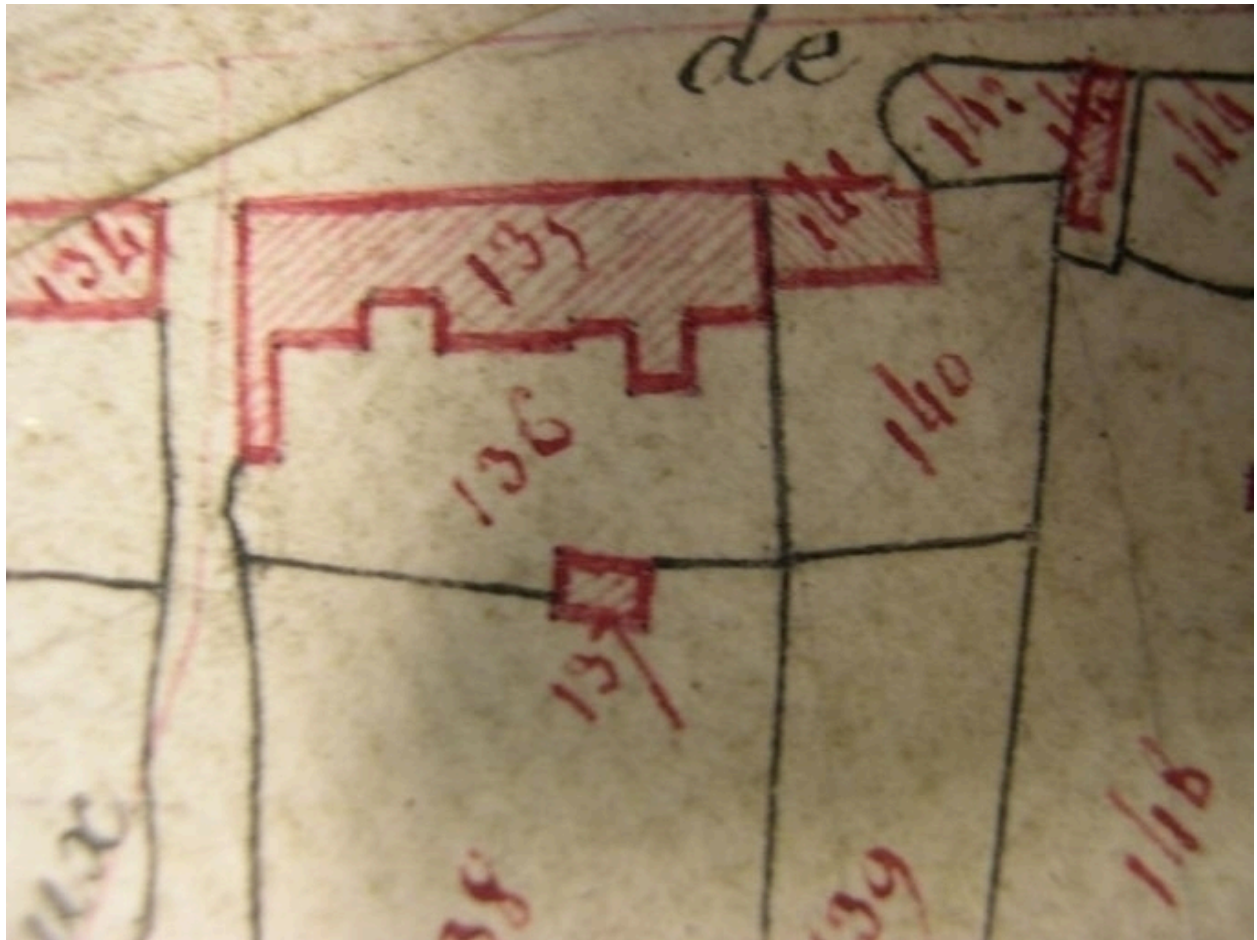
Oeuvre(s) contenue(s) :

Oeuvre(s) en rapport :

Village (IA59001964) Nord-Pas-de-Calais, Nord, Beaufort

Auteur(s) du dossier : Catherine Guillot, Grégory Boulen

Copyright(s) : (c) Région Hauts-de-France - Inventaire général ; (c) Parc Naturel Régional de l'Avesnois




Extrait de la feuille cadastrale E2. Plan de situation en 1810.

IVR31_20045905233NUCA

Auteur de l'illustration : Grégory Boulen (reproduction)

Date de prise de vue : 2004

(c) Région Hauts-de-France - Inventaire général ; (c) Parc naturel régional Avesnois
reproduction interdite



Extrait de la feuille cadastrale D1. Plan de situation en 1845.

IVR31_20045905232NUCA

Auteur de l'illustration : Grégory Boulen (reproduction)

Date de prise de vue : 2004

(c) Région Hauts-de-France - Inventaire général ; (c) Parc naturel régional Avesnois
reproduction interdite



Vue générale.

IVR31_20055904318V

Auteur de l'illustration : Pierre Thibaut

Date de prise de vue : 2005

(c) Région Hauts-de-France - Inventaire général

reproduction soumise à autorisation du titulaire des droits d'exploitation



Vue générale avec les granges au premier plan.

IVR31_20055904319V

Auteur de l'illustration : Pierre Thibaut

Date de prise de vue : 2005

(c) Région Hauts-de-France - Inventaire général
reproduction soumise à autorisation du titulaire des droits d'exploitation



Vue de l'élévation postérieure du logis.

IVR31_20055901113X

Auteur de l'illustration : Pierre Thibaut

Date de prise de vue : 2005

(c) Région Hauts-de-France - Inventaire général

reproduction soumise à autorisation du titulaire des droits d'exploitation



Vue de l'élévation postérieure des étables et de la grange annexe.

IVR31_20055900111X

Auteur de l'illustration : Pierre Thibaut

Date de prise de vue : 2005

(c) Région Hauts-de-France - Inventaire général
reproduction soumise à autorisation du titulaire des droits d'exploitation



Vue de l'élévation postérieure.

IVR31_20055901115X

Auteur de l'illustration : Pierre Thibaut

Date de prise de vue : 2005

(c) Région Hauts-de-France - Inventaire général
reproduction soumise à autorisation du titulaire des droits d'exploitation



Vue de l'élévation postérieure du logis, d'une étable et du passage chartier.

IVR31_20055901114X

Auteur de l'illustration : Pierre Thibaut

Date de prise de vue : 2005

(c) Région Hauts-de-France - Inventaire général

reproduction soumise à autorisation du titulaire des droits d'exploitation



Vue du passage chartier, depuis la cour.

IVR31_20055904701X

Auteur de l'illustration : Pierre Thibaut

Date de prise de vue : 2005

(c) Région Hauts-de-France - Inventaire général

reproduction soumise à autorisation du titulaire des droits d'exploitation