

Hauts-de-France, Nord
Douai
329 rue du Canteleu

Ancien hôpital général, puis hospice de Douai (actuellement maison de retraite)

Références du dossier

Numéro de dossier : IA59001017

Date de l'enquête initiale : 2001

Date(s) de rédaction : 2001

Cadre de l'étude : enquête thématique régionale patrimoine hospitalier du Nord - Pas-de-Calais, patrimoine hospitalier

Degré d'étude : étudié

Référence du dossier Monument Historique : PA00107454

Désignation

Dénomination : hôpital général

Parties constituantes non étudiées : chapelle, écurie, grange, boulangerie, infirmerie, atelier, cuisine

Compléments de localisation

Milieu d'implantation : en ville

Références cadastrales : 1829, A1, 1153 ; . 1908 D4 860 à 869

Historique

L'hôpital général de Douai fut fondé par lettres patentes du mois de juin 1752, lesquelles réunirent à la nouvelle institution vingt trois anciens établissements charitables situés dans la ville de Douai ou dans sa proximité immédiate, avec tous les biens qui en dépendaient. Intervint ensuite l'arrêt du Parlement de Flandre du 16 mai 1753 qui permit la vente des biens de tous ces établissements afin de pourvoir au financement du chantier de construction du nouvel édifice. Les plans en furent dressés par l'architecte Michel-François Playez, et les travaux adjugés à Georges-Joseph Durand, entrepreneur des fortifications. La première pierre fut posée le 22 juillet 1756 et le gros oeuvre était achevé en 1761 hormis le corps de bâtiment devant être élevé en front de rue et clore ainsi la cour d'honneur sur l'avant. Le sculpteur Philippe Bra sculpta les armoiries du roi et celles de la ville de Douai dans le tympan du fronton couronnant l'avant-corps du bâtiment de l'administration, situé alors en façade, actuellement au fond de la cour d'honneur.

En avril 1786 l'administration hospitalière obtint une ordonnance royale visant à reprendre la campagne de travaux et fit dresser par l'architecte Voisin, dans cette intention, de nouveaux plans relatifs aux parties de l'édifice restant encore à construire. Puis, par lettres patentes de mai 1787, elle reçut la permission de faire l'acquisition d'une série de maisons donnant sur la rue de Canteleu pour y édifier un corps de bâtiment prévu dès l'origine, destiné à abriter les infirmeries, locaux dévolus à l'accueil des pensionnaires malades. Le gouvernement royal venait en effet d'arrêter que désormais les personnes tombées malades dans l'hôpital général de Paris seraient traitées sur place et non envoyées à l'hôtel-Dieu ; or cette mesure qui concernait au départ uniquement la capitale du royaume, paraît avoir eu tendance à être appliquée également en province. L'administration fit abattre, en janvier 1788, cet ensemble de maisons sur la rue de Canteleu et l'on procéda à la pose de la première pierre du nouveau corps de logis le 6 mars 1788. Cependant les travaux de construction en furent bientôt suspendus en raison d'une conjoncture politique et financière défavorable liée aux événements révolutionnaires. La suppression des privilèges par l'assemblée constituante affecta en effet le budget des établissements d'assistance dont les revenus se trouvèrent fortement diminués. Compte tenu de mesures législatives enjoignant de détruire les emblèmes de la féodalité, les armoiries du roi et celle de la ville ornant le fronton du bâtiment au fond de la cour d'honneur, furent bûchées en 1792. Les travaux ne reprirent qu'en 1804 et le bâtiment des infirmeries fut achevé en 1806.

Ce ne fut que bien plus tard que le sculpteur douaisien Théophile Bra fut chargé de la réalisation du décor sculpté en haut relief devant orner le fronton couronnant l'avant-corps central de la façade du bâtiment des infirmeries donnant sur

la rue de Canteleu ; il y représenta une allégorie de la Charité et termina son oeuvre en 1835. Entre 1830 et 1839, furent ajoutées, sous la conduite de l'architecte Mallet, diverses dépendances disposées chacune autour d'une cour : d'abord au sud une série d'ateliers, puis au nord des bâtiments abritant le service des bains. Certaines parties de l'édifice furent fort endommagées lors des bombardements du 11 août 1944, mais celles endommagées appartenant au corps de logis principal furent restaurées à l'identique au lendemain de la guerre, tandis que les dépendances étaient toutes détruites pour étendre la voirie urbaine ou créer des espaces vert. Cet établissement qui hébergeait encore quelques dizaines de vieillards au début de l'année 2011, se trouva totalement désaffecté à la fin de cette même année et, en janvier 2012, il fut acquis par la communauté d'agglomération du Douaisis dans l'intention d'y aménager un centre des affaires comprenant en outre un hôtel de luxe.

En 1843, peu après l'ajout des dernières dépendances, la population des pensionnaires se montait à 480 individus, mais l'effectif atteignit 673 individus, dans les années 1816-1817, ce qui correspondait à une période de grande misère liée à une crise frumentaire. Diverses dépendances, détruites à la suite des bombardements de 1944 et non reconstruites, étaient agencées autour de trois autres cours de forme irrégulière : au sud, sur l'avant, la cour des ateliers où se trouvait notamment la boulangerie, mais aussi les bureaux de l'administration ; au nord, sur l'avant, la cour des bains sur laquelle donnaient les salles de bains, la grange et l'écurie ; au nord, sur l'arrière le quartier des insensés dit de la Bastille où s'alignaient, sur un des côtés de la cour, les loges des fous.

Période(s) principale(s) : 3e quart 18e siècle, limite 18e siècle 19e siècle

Dates : 1756 (porte la date, daté par source), 1788 (daté par travaux historiques)

Auteur(s) de l'oeuvre : Michel-François Playez (architecte, attribution par travaux historiques), Philippe Bra (sculpteur, attribution par travaux historiques), Voisin (architecte, attribution par travaux historiques), Théophile Bra (sculpteur, attribution par travaux historiques), Mallet (architecte, attribution par travaux historiques)

Description

Le corps de logis principal forme un vaste quadrilatère qui abrite les dortoirs des pensionnaires, recoupé à l'intérieur par quatre ailes plus basses disposées en croix avec, à l'intersection des bras de la croix, un pavillon octogonal occupé, au rez-de-chaussée, par la cuisine, à l'étage, par le sanctuaire de la chapelle ; les quatre ailes abritent, au niveau inférieur, autant de réfectoires, au niveau supérieur, les bras de la chapelle de plan en croix grecque : pareille disposition permettait de séparer les quatre catégories traditionnelles de pensionnaires : vieillards et vieilles femmes, orphelins et orphelines. Le bâtiment des infirmeries, séparé du corps de logis principal par la largeur de la cour d'honneur, se dresse le long de la rue et s'élève d'un étage sur un rez-de-chaussée surélevé au-dessus d'un sous-sol. La partie du corps de logis principal formant le quadrilatère s'élève sur trois niveaux tandis que les ailes disposées en croix, circonscrites à l'intérieur de ce quadrilatère, s'élèvent sur deux niveaux seulement. Le niveau inférieur des ailes disposées en croix ne peut être qualifié de rez-de-chaussée, mais d'étage de soubassement, car l'ensemble de ce niveau est semi-enterré du fait que les quatre jardins aménagés à l'intérieur du quadrilatère sont fortement surélevés par rapport au niveau général du sol environnant. Toutes les salles situées au premier niveau du corps de logis principal sont voûtées : voûte en berceau annulaire sur la cuisine, voûtes en pendentif sur les quatre réfectoires, voûtes en berceau à lunettes sur les salles au rez-de-chaussée des bâtiments circonscrivant le quadrilatère. Le sanctuaire de la chapelle est couvert par une fausse coupole et le pavillon qui l'abrite est coiffé d'un toit polygonal.

Éléments descriptifs

Matériau(x) du gros-oeuvre, mise en oeuvre et revêtement : brique ; calcaire, pierre de taille ; pierre avec brique en remplissage

Matériau(x) de couverture : ardoise

Plan : plan en croix grecque, plan en échiquier

Étage(s) ou vaisseau(x) : sous-sol, étage de soubassement, en rez-de-chaussée surélevé, 2 étages carrés

Couvrements : voûte en pendentifs ; voûte en berceau ; fausse coupole ; , à lunettes ; , en brique

Élévations extérieures : élévation à travées, élévation ordonnancée

Type(s) de couverture : toit à longs pans, pignon couvert ; toit polygonal

Escaliers : escalier dans-oeuvre : escalier tournant à retours avec jour, en charpente, suspendu

Décor

Techniques : sculpture

Représentations : charité

Précision sur les représentations :

Allégorie de la Charité sculptée en haut relief, dans laquelle la figure représentant cette vertu théologale couvre de son ample manteau, dans l'attitude d'une Vierge de miséricorde, un vieillard sur sa droite, une femme avec deux jeunes enfants sur sa gauche.

Statut, intérêt et protection

Intérêt de l'œuvre : à signaler

Protections : classé MH, 1945/06/18,

Statut de la propriété : propriété publique

Références documentaires

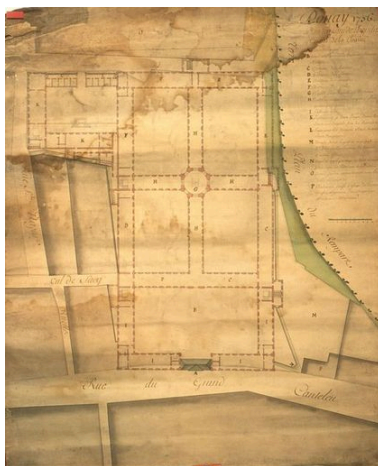
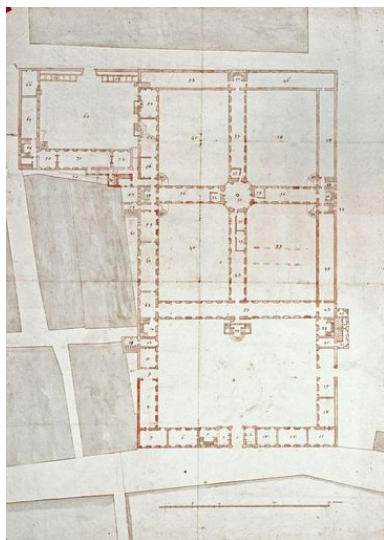
Documents figurés

- **Douai. Plan de l'hôpital général de la charité.** (Archives communales de Douai ; 1 Fi 246).
- **Hospice de Douai. Plan de distribution générale du premier étage avec le projet de construction des infirmeries,** non signé, non daté [fin 18e] (AD Nord ; Plan Douai 24).
- **Douai. Plan cadastral. Section A,** première feuille, 1829 (AD Nord ; P31/135).
- **Douai. Plan cadastral. Section D, quatrième feuille,** 1908 (AD Nord ; P31/429).

Bibliographie

- BRASSART, Félix. **Notes historiques sur les hôpitaux et établissements de charité de la ville de Douai.** Douai : Adam d'Aubers, 1842.
- DUBOIS-DRUELLE. **Douai pittoresque, ou description des monuments et objets d'antiquité que renferment cette ville et son arrondissement.** Douai : Adam d'Aubers, 1845. planche XIII.
- LAGET, Pierre-Louis. "Douai, ancien hôpital général". *Congrès archéologique de France*, 169e session (2011), "Lille, le Nord et Tournai". Paris : Société française d'archéologie, 2013, pp. 113-121.
- RYCKEBUSCH, Olivier. **Les hôpitaux généraux du Nord au siècle des Lumières (1737-1789).** Villeneuve-d'Ascq : Presses universitaires du Septentrion, 2017.
RYCKEBUSCH, Olivier. **Les hôpitaux généraux du Nord au siècle des Lumières (1737-1789).** Villeneuve-d'Ascq : Presses universitaires du Septentrion, 2017.


Illustrations



Projet de construction, plan de distribution générale du premier étage, non signé, dressé

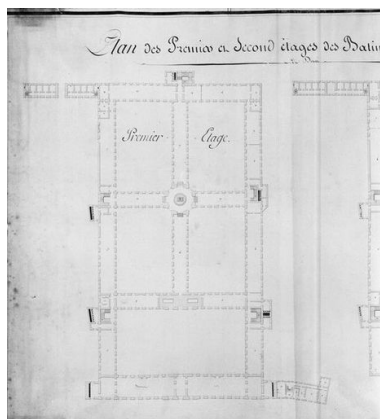


Projet de construction, plan de distribution générale du rez-de-chaussée, non signé, dressé vraisemblablement par Michel-François Playez, vers 1756 (Archives communales de Douai ; 1 Fi 246).
Autr. Michel-François (architecte) Playez,
Phot. Dapvril Philippe
IVR31_20015902064ZA



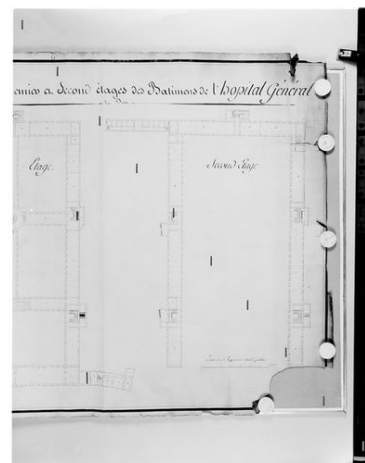
Plan de distribution générale du rez-de-chaussée, non daté, probablement de la fin du XVIIIe siècle (AD Nord ; Plan Douai 24).
Phot. Pierre-Louis Laget (reproduction)
IVR31_19995901668ZA

vraisemblablement par Michel-François Playez, portant la date de 1756 (AC Douai ; 1 Fi 246).
Autr. Michel-François (architecte) Playez,
Phot. Dapvril Philippe
IVR31_20015902063ZA



Plan de distribution du premier étage, non daté, probablement de l'extrême fin du XVIIIe siècle (AD Nord ; Plan Douai 24).
Phot. Dapvril Philippe
IVR31_19995901082V

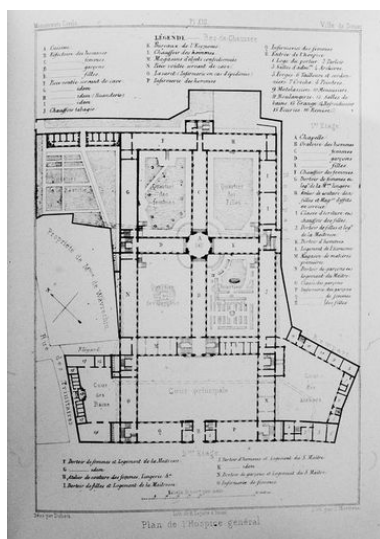
Plan de distribution générale du premier étage avec le projet de construction des infirmeries, non signé, non daté, probablement vers 1787 (Archives hospitalières, hôpital général, Douai).
Phot. Dapvril Philippe
IVR31_20015901878V



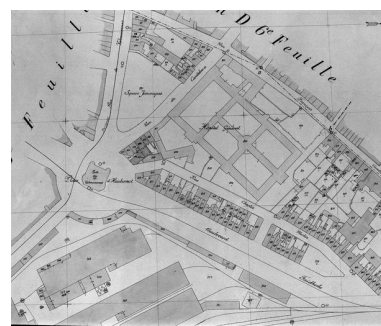
Plan de distribution du second étage, non daté, probablement de l'extrême fin du XVIIIe siècle (AD Nord ; Plan Douai 24).
Phot. Dapvril Philippe
IVR31_19995901079V



Plan cadastral napoléonien, section A, première feuille, 1829, l'hôpital général occupant la parcelle numéro 1153 (AD Nord ; P31/135).
Phot. Thibaut Pierre (reproduction)
IVR31_20035901693X



Plan de distribution générale valant tant pour le rez-de-chaussée que pour le premier étage avec légende détaillée annexée. In DUBOIS-DRUELLE. Douai pittoresque, ou description des monuments et objets



Plan cadastral de 1908, section D, quatrième feuille, 15 février 1908, l'hôpital général occupant les parcelles numéros 860 à 869 (AD Nord ; P31/429).
Phot. Thibaut Pierre (reproduction)
IVR31_20035901694X

d'antiquité que renferment cette ville et son arrondissement, 1845.

Autr. Dubois, Phot. Pierre-Louis Laget (reproduction)

IVR31_20105900316ZA



Bâtiment donnant sur la rue de Canteleu, destiné à abriter les infirmeries, élévation antérieure, vue générale prise de trois-quarts droit.

Phot. Philippe Dapvril
IVR31_20015901876V



Bâtiment donnant sur la rue de Canteleu, destiné à abriter les infirmeries, élévation antérieure, avant-corps central, vue générale prise de face.

Phot. Philippe Dapvril
IVR31_20015901875V



Bâtiment donnant sur la rue de Canteleu, destiné à abriter les infirmeries, élévation antérieure, avant-corps central, détail du portail d'entrée.

Phot. Pierre Thibaut
IVR31_20015900222ZA



Bâtiment donnant sur la rue de Canteleu, destiné à abriter les infirmeries, élévation antérieure, avant-corps central, détail du fronton.

Phot. Pierre Thibaut
IVR31_20015900217ZA



Bâtiment donnant sur la rue de Canteleu, destiné à abriter les infirmeries, élévation postérieure régissant sur l'avant de la cour d'honneur, vue générale prise de trois-quarts droit.

Phot. Philippe Dapvril
IVR31_20015901880V



Bâtiment régissant sur tout le fond de la cour d'honneur, élévation antérieure, vue générale.

Phot. Pierre-Louis Laget
IVR31_20015901249ZA



Bâtiment régnant sur tout le fond de la cour d'honneur, élévation antérieure, avant-corps central, vue générale.
Phot. Pierre-Louis Laget
IVR31_20015901248ZA



Bâtiment de plan en croix abritant les réfectoires des pensionnaires, la cuisine et la chapelle, vue générale des deux ailes délimitant le jardin occupant le quart antérieur gauche de la croix.
Phot. Pierre Thibaut
IVR31_20015900221ZA



Bâtiment de plan en croix abritant les réfectoires des pensionnaires, la cuisine et la chapelle, vue générale montrant l'octogone central et l'une des ailes donnant sur le jardin occupant le quart antérieur gauche de la croix.
Phot. Pierre Thibaut
IVR31_20015900943V



Bâtiments disposés en quadrilatère abritant les dortoirs des pensionnaires, vue montrant l'élévation de deux de ces bâtiments donnant sur le jardin occupant le quart postérieur gauche du quadrilatère.
Phot. Pierre Thibaut
IVR31_20015900949V



Bâtiments disposés en quadrilatère abritant les dortoirs des pensionnaires, vue montrant l'élévation de deux de ces bâtiments donnant sur le jardin occupant le quart postérieur gauche du quadrilatère.
Phot. Pierre Thibaut
IVR31_20015900220ZA



Bâtiments disposés en quadrilatère abritant les dortoirs des pensionnaires, vue montrant l'élévation d'un de ces bâtiments donnant sur le jardin occupant le quart postérieur gauche du quadrilatère.
Phot. Pierre Thibaut
IVR31_20015900951V



Bâtiments disposés en quadrilatère abritant les dortoirs des pensionnaires, vue montrant l'élévation d'un de ces bâtiments donnant sur le jardin occupant le quart postérieur gauche du quadrilatère.

Phot. Pierre Thibaut
IVR31_20015900218ZA



Bâtiment régissant sur tout le fond de la cour d'honneur, rez-de-chaussée, vestibule et escalier d'honneur, vue générale montrant le départ et les montées de la 1ère volée double de l'escalier.

Phot. Pierre Thibaut
IVR31_20015900952V



Bâtiment régissant sur tout le fond de la cour d'honneur, vestibule et escalier d'honneur, vue prise du rez-de-chaussée montrant la montée gauche de la 1ère volée double.

Phot. Pierre Thibaut
IVR31_20015900211ZA



Bâtiment régissant sur tout le fond de la cour d'honneur, escalier d'honneur, vue en plongée prise d'un des repos montrant le départ et les montées de la 1ère volée double de l'escalier.

Phot. Pierre Thibaut
IVR31_20015900953V



Bâtiment régissant sur tout le fond de la cour d'honneur, escalier d'honneur, montée gauche de la 2e volée double, vue en contre-plongée prise du repos.

Phot. Pierre Thibaut
IVR31_20015900216ZA




Bâtiment régissant sur tout le fond de la cour d'honneur, premier étage, escalier d'honneur, palier, vue en enfilade montrant la montée gauche de la 2e volée double.

Phot. Pierre Thibaut
IVR31_20015900214ZA




Bâtiment de plan en croix abritant les réfectoires des pensionnaires, la cuisine et la chapelle, rez-de-chaussée, enfilade d'un des quatre réfectoires, vue générale en regardant vers l'ancienne cuisine.

Phot. Pierre Thibaut
IVR31_20015900947V



Bâtiment de plan en croix abritant les réfectoires des pensionnaires, la cuisine et la chapelle, rez-de-chaussée, enfilade d'un des quatre réfectoires, vue générale en regardant vers l'ancienne cuisine.

Phot. Pierre Thibaut
IVR31_20015900210ZA



Bâtiment de plan en croix abritant les réfectoires des pensionnaires, la cuisine et la chapelle, rez-de-chaussée, ancienne cuisine, vue générale avec, dans l'axe, l'une des fenêtres, et sur la gauche, le puits.

Phot. Pierre Thibaut
IVR31_20015900954V



Bâtiment de plan en croix abritant les réfectoires des pensionnaires, la cuisine et la chapelle, rez-de-chaussée, ancienne cuisine, vue générale avec, dans l'axe, deux des fenêtres et sur la gauche, le puits.

Phot. Pierre Thibaut
IVR31_20015900215ZA



Bâtiment de plan en croix abritant les réfectoires des pensionnaires, la cuisine et la chapelle, rez-de-chaussée, ancienne cuisine, vue générale avec, dans l'axe, la porte d'un des réfectoires.

Phot. Pierre Thibaut
IVR31_20015900212ZA



Bâtiment de plan en croix abritant les réfectoires des pensionnaires, la cuisine et la chapelle, 1er étage, sanctuaire de la chapelle, vue générale en regardant vers l'autel.

Phot. Pierre Thibaut
IVR31_20015900945V



Bâtiment de plan en croix abritant les réfectoires des pensionnaires, la cuisine et la chapelle, 1er étage, enfilade de l'un des quatre bras de la chapelle, vue générale en regardant vers le sanctuaire, actuellement clos par un mur.

Phot. Pierre Thibaut
IVR31_20015900941V



Bâtiments disposés en quadrilatère abritant les dortoirs des pensionnaires, rez-de-chaussée, vue en enfilade d'une salle voûtée.

Phot. Pierre Thibaut
IVR31_20015900213ZA



Bâtiments disposés en quadrilatère abritant les dortoirs des pensionnaires, rez-de-chaussée, départ d'un escalier.

Phot. Pierre Thibaut
IVR31_20015900950V

Dossiers liés

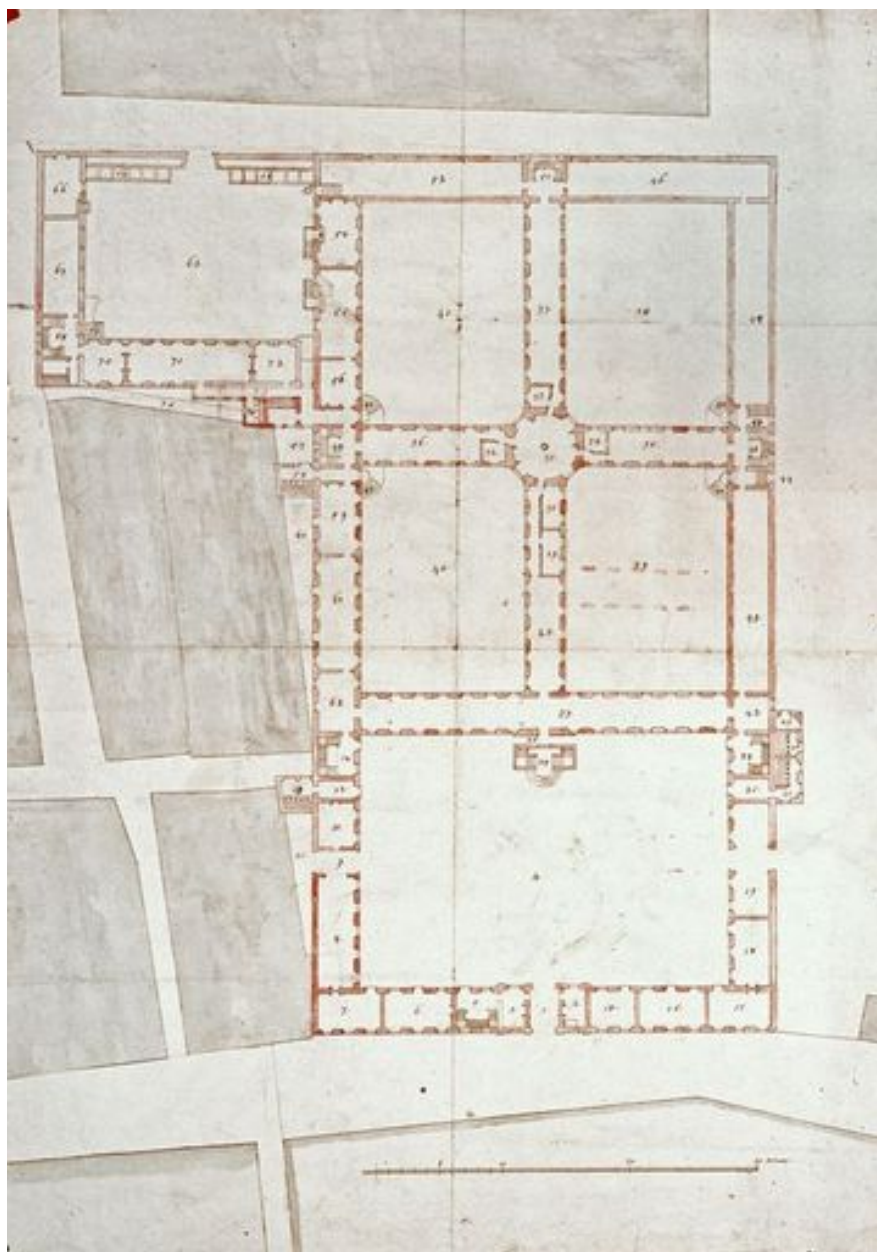
Dossiers de synthèse :

Hôpitaux généraux (IA59005088)

Oeuvre(s) contenue(s) :

Auteur(s) du dossier : Pierre-Louis Laget

Copyright(s) : (c) Région Hauts-de-France - Inventaire général



Projet de construction, plan de distribution générale du rez-de-chaussée, non signé, dressé vraisemblablement par Michel-François Playez, vers 1756 (Archives communales de Douai ; 1 Fi 246).

Référence du document reproduit :

- **Douai. Plan de l'hôpital général de la charité.** (Archives communales de Douai ; 1 Fi 246).

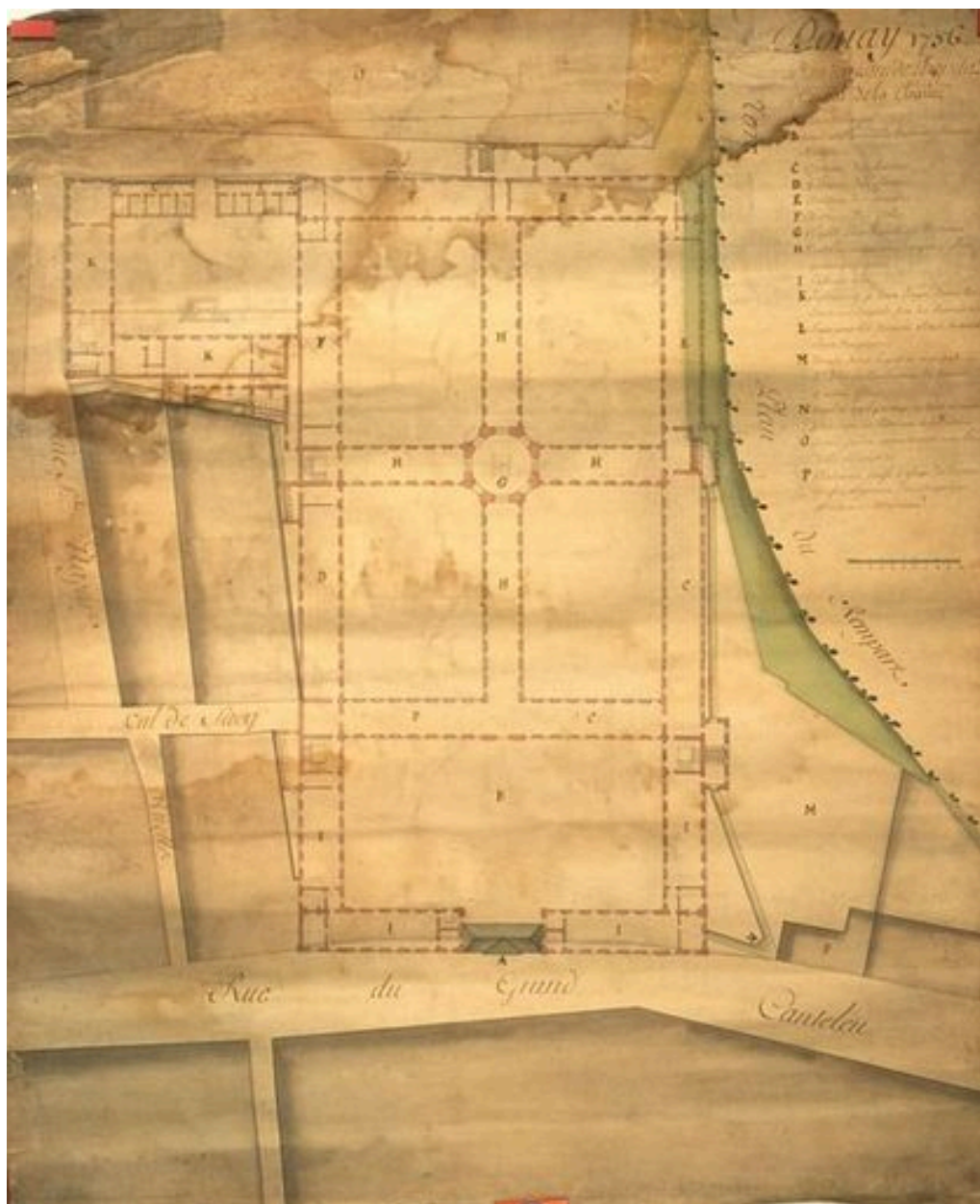
IVR31_20015902064ZA

Auteur de l'illustration : Dapvriil Philippe

Auteur du document reproduit : Michel-François (architecte) Playez

Date de prise de vue : 2001

(c) Région Hauts-de-France - Inventaire général ; (c) Ville de Douai
reproduction soumise à autorisation du titulaire des droits d'exploitation



Projet de construction, plan de distribution générale du premier étage, non signé, dressé vraisemblablement par Michel-François Playez, portant la date de 1756 (AC Douai ; 1 Fi 246).

Référence du document reproduit :

- **Douai. Plan de l'hôpital général de la charité.** (Archives communales de Douai ; 1 Fi 246).

IVR31_20015902063ZA

Auteur de l'illustration : Dapvril Philippe

Auteur du document reproduit : Michel-François (architecte) Playez

Date de prise de vue : 2001

(c) Région Hauts-de-France - Inventaire général ; (c) Ville de Douai
reproduction soumise à autorisation du titulaire des droits d'exploitation



Plan de distribution générale du premier étage avec le projet de construction des infirmeries, non signé, non daté, probablement vers 1787 (Archives hospitalières, hôpital général, Douai).

Référence du document reproduit :


- **Hospice de Douai. Plan de distribution générale du premier étage avec le projet de construction des infirmeries**, non signé, non daté [vers 1787] (Archives hospitalières, hôpital général, Douai).

IVR31_20015901878V

Auteur de l'illustration : Dapvril Philippe

Date de prise de vue : 2001

(c) Région Hauts-de-France - Inventaire général ; (c) Centre hospitalier de Douai
reproduction soumise à autorisation du titulaire des droits d'exploitation



Plan de distribution générale du rez-de-chaussée, non daté, probablement de la fin du XVIIIe siècle (AD Nord ; Plan Douai 24).

Référence du document reproduit :

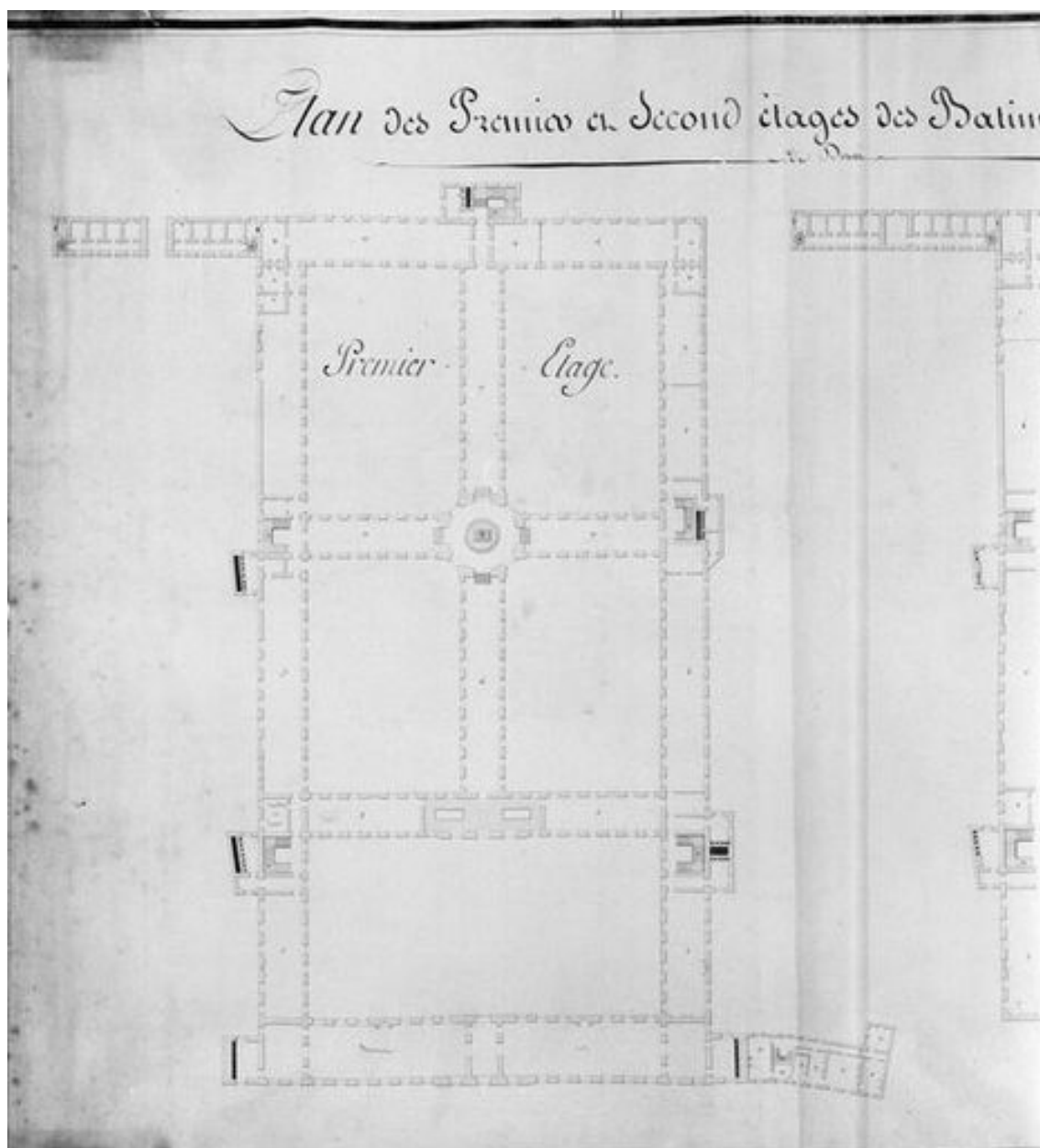
- **Hospice de Douai. Plan de distribution générale du premier étage avec le projet de construction des infirmeries**, non signé, non daté [fin 18e] (AD Nord ; Plan Douai 24).

IVR31_19995901668ZA

Auteur de l'illustration : Pierre-Louis Laget (reproduction)

Date de prise de vue : 1999

(c) Région Hauts-de-France - Inventaire général ; (c) Département du Nord - Archives départementales
reproduction soumise à autorisation du titulaire des droits d'exploitation



Plan de distribution du premier étage, non daté, probablement de l'extrême fin du XVIIIe siècle (AD Nord ; Plan Douai 24).

Référence du document reproduit :

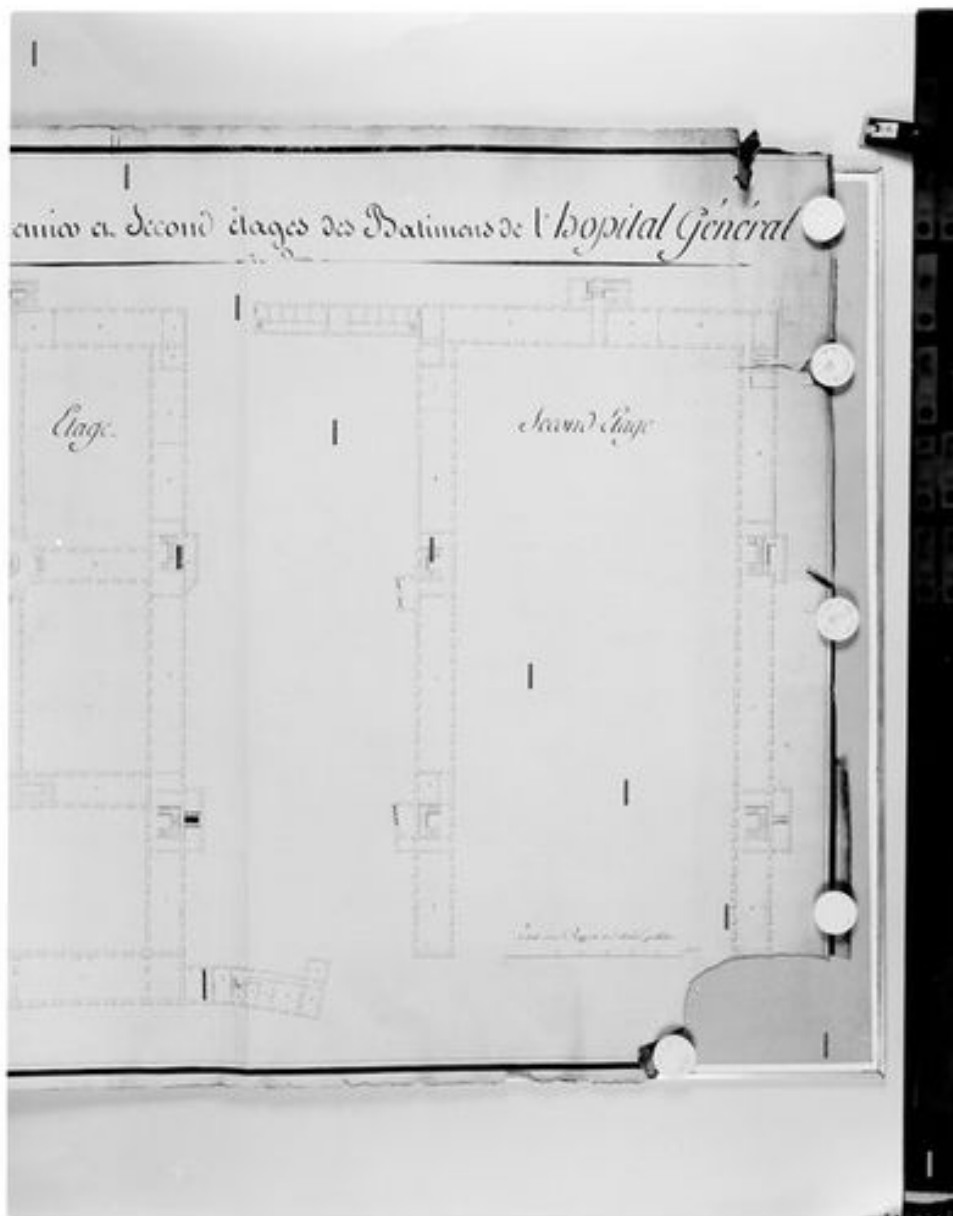
- **Hospice de Douai. Plan de distribution générale du premier étage avec le projet de construction des infirmeries**, non signé, non daté [fin 18e] (AD Nord ; Plan Douai 24).

IVR31_19995901082V

Auteur de l'illustration : Dapvril Philippe

Date de prise de vue : 1999

(c) Région Hauts-de-France - Inventaire général ; (c) Département du Nord - Archives départementales
reproduction soumise à autorisation du titulaire des droits d'exploitation



Plan de distribution du second étage, non daté, probablement de l'extrême fin du XVIIIe siècle (AD Nord ; Plan Douai 24).

Référence du document reproduit :

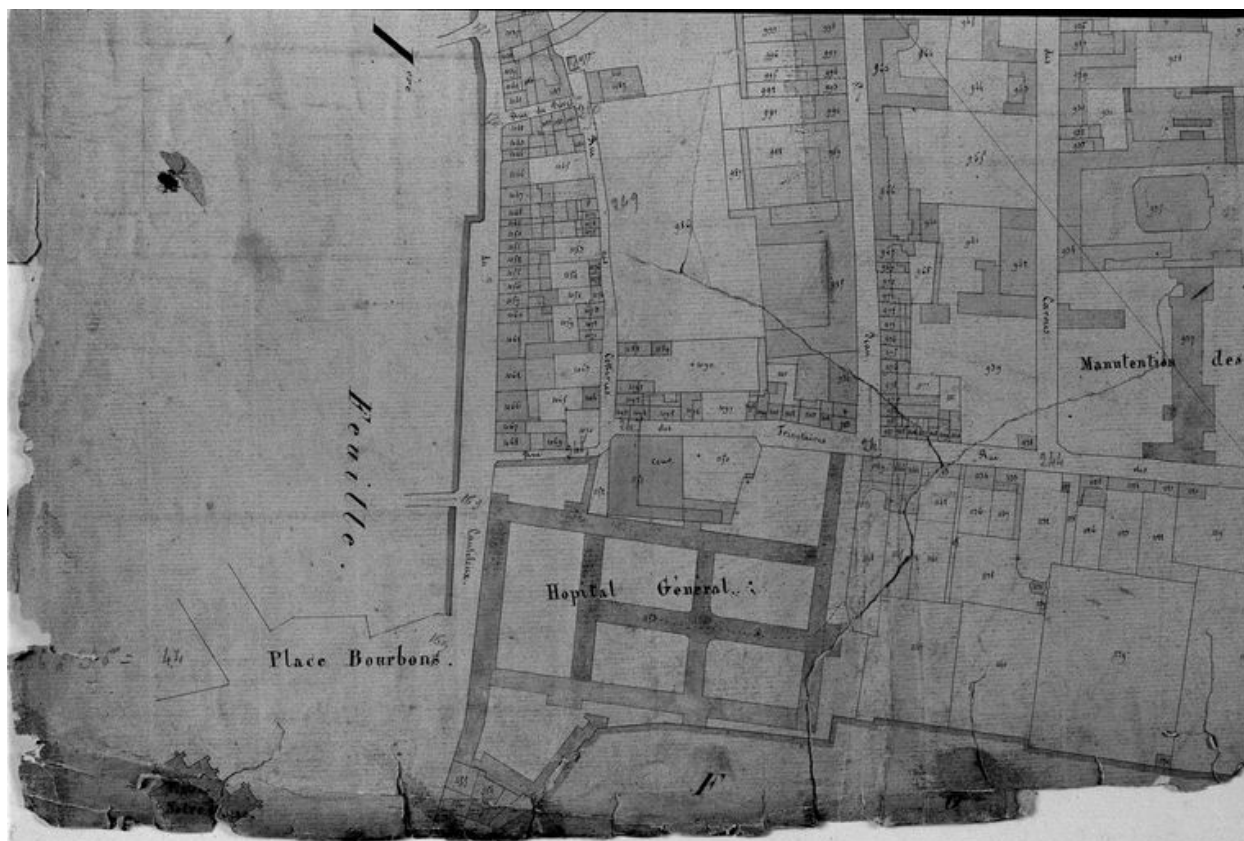
- **Hospice de Douai. Plan de distribution générale du premier étage avec le projet de construction des infirmeries**, non signé, non daté [fin 18e] (AD Nord ; Plan Douai 24).

IVR31_19995901079V

Auteur de l'illustration : Dapvril Philippe

Date de prise de vue : 1999

(c) Région Hauts-de-France - Inventaire général ; (c) Département du Nord - Archives départementales
reproduction soumise à autorisation du titulaire des droits d'exploitation



Plan cadastral napoléonien, section A, première feuille, 1829, l'hôpital général occupant la parcelle numéro 1153 (AD Nord ; P31/135).

Référence du document reproduit :

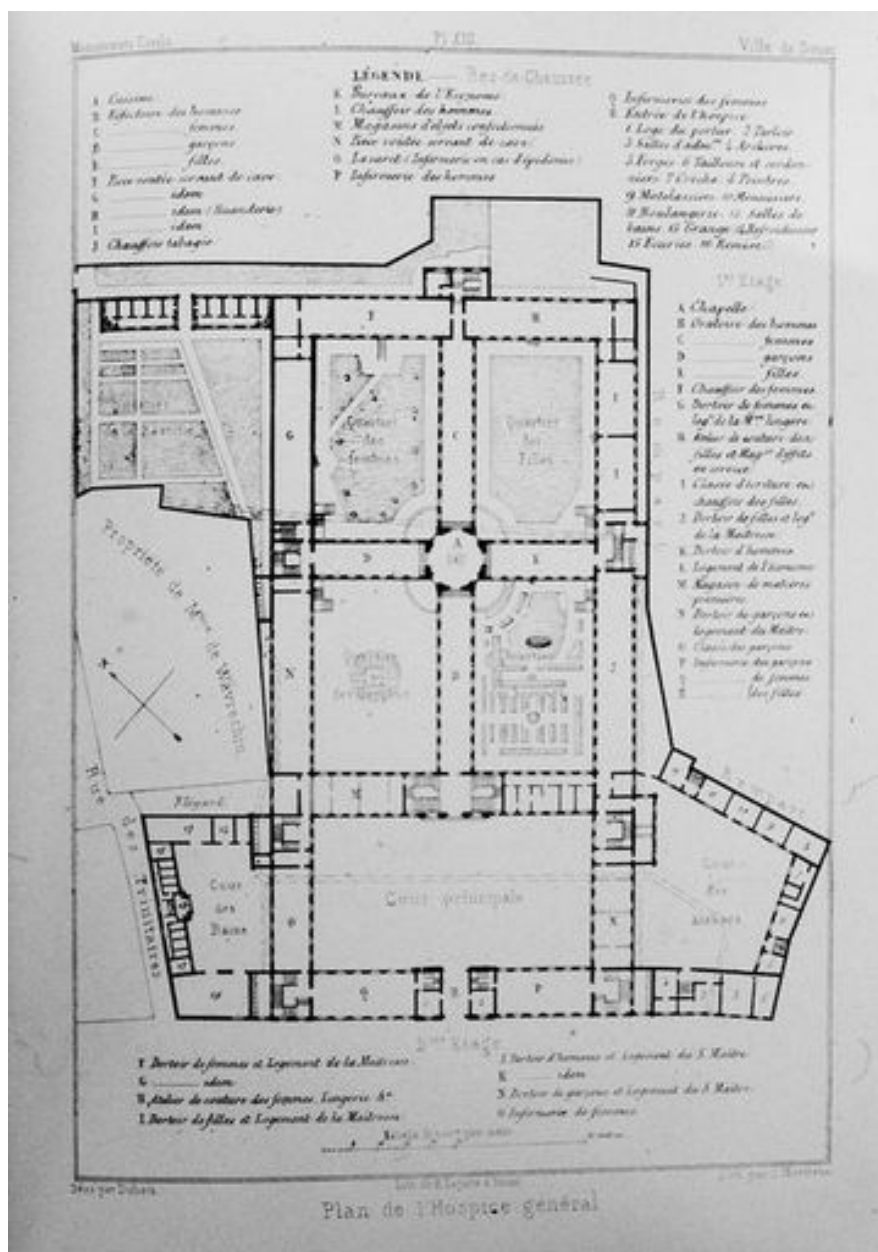
- **Douai. Plan cadastral. Section A**, première feuille, 1829 (AD Nord ; P31/135).

IVR31_20035901693X

Auteur de l'illustration : Thibaut Pierre (reproduction)

Date de prise de vue : 2003

(c) Région Hauts-de-France - Inventaire général ; (c) Département du Nord - Archives départementales
reproduction soumise à autorisation du titulaire des droits d'exploitation



Plan de distribution générale valant tant pour le rez-de-chaussée que pour le premier étage avec légende détaillée annexée. In DUBOIS-DRUELLE. Douai pittoresque, ou description des monuments et objets d'antiquité que renferment cette ville et son arrondissement, 1845.

Référence du document reproduit :

- DUBOIS-DRUELLE. **Douai pittoresque, ou description des monuments et objets d'antiquité que renferment cette ville et son arrondissement.** Douai : Adam d'Aubers, 1845.

IVR31_20105900316ZA

Auteur de l'illustration : Pierre-Louis Laget (reproduction)

Auteur du document reproduit : Dubois

Date de prise de vue : 2010

(c) Région Hauts-de-France - Inventaire général

reproduction soumise à autorisation du titulaire des droits d'exploitation



Bâtiment donnant sur la rue de Canteleu, destiné à abriter les infirmeries, élévation antérieure, vue générale prise de trois-quarts droit.

IVR31_20015901876V

Auteur de l'illustration : Philippe Dapvril

Date de prise de vue : 2001

(c) Région Hauts-de-France - Inventaire général
reproduction soumise à autorisation du titulaire des droits d'exploitation



Bâtiment donnant sur la rue de Canteleu, destiné à abriter les infirmeries, élévation antérieure, avant-corps central, vue générale prise de face.

IVR31_20015901875V

Auteur de l'illustration : Philippe Dapvril

Date de prise de vue : 2001

(c) Région Hauts-de-France - Inventaire général

reproduction soumise à autorisation du titulaire des droits d'exploitation



Bâtiment donnant sur la rue de Canteleu, destiné à abriter les infirmeries, élévation antérieure, avant-corps central, détail du portail d'entrée.

IVR31_20015900222ZA

Auteur de l'illustration : Pierre Thibaut

Date de prise de vue : 2001

(c) Région Hauts-de-France - Inventaire général

reproduction soumise à autorisation du titulaire des droits d'exploitation



Bâtiment donnant sur la rue de Canteleu, destiné à abriter les infirmeries, élévation antérieure, avant-corps central, détail du fronton.

IVR31_20015900217ZA

Auteur de l'illustration : Pierre Thibaut

Date de prise de vue : 2001

(c) Région Hauts-de-France - Inventaire général

reproduction soumise à autorisation du titulaire des droits d'exploitation



Bâtiment donnant sur la rue de Canteleu, destiné à abriter les infirmeries, élévation postérieure régnant sur l'avant de la cour d'honneur, vue générale prise de trois-quarts droit.

IVR31_20015901880V

Auteur de l'illustration : Philippe Dapvriil

Date de prise de vue : 2001

(c) Région Hauts-de-France - Inventaire général

reproduction soumise à autorisation du titulaire des droits d'exploitation



Bâtiment régissant sur tout le fond de la cour d'honneur, élévation antérieure, vue générale.

IVR31_20015901249ZA

Auteur de l'illustration : Pierre-Louis Laget

Date de prise de vue : 2001

(c) Région Hauts-de-France - Inventaire général

reproduction soumise à autorisation du titulaire des droits d'exploitation



Bâtiment régissant sur tout le fond de la cour d'honneur, élévation antérieure, avant-corps central, vue générale.

IVR31_20015901248ZA

Auteur de l'illustration : Pierre-Louis Laget

Date de prise de vue : 2001

(c) Région Hauts-de-France - Inventaire général
reproduction soumise à autorisation du titulaire des droits d'exploitation



Bâtiment de plan en croix abritant les réfectoires des pensionnaires, la cuisine et la chapelle, vue générale des deux ailes délimitant le jardin occupant le quart antérieur gauche de la croix.

IVR31_20015900221ZA

Auteur de l'illustration : Pierre Thibaut

Date de prise de vue : 2001

(c) Région Hauts-de-France - Inventaire général

reproduction soumise à autorisation du titulaire des droits d'exploitation



Bâtiment de plan en croix abritant les réfectoires des pensionnaires, la cuisine et la chapelle, vue générale montrant l'octogone central et l'une des ailes donnant sur le jardin occupant le quart antérieur gauche de la croix.

IVR31_20015900943V

Auteur de l'illustration : Pierre Thibaut

Date de prise de vue : 2001

(c) Région Hauts-de-France - Inventaire général

reproduction soumise à autorisation du titulaire des droits d'exploitation



Bâtiments disposés en quadrilatère abritant les dortoirs des pensionnaires, vue montrant l'élévation de deux de ces bâtiments donnant sur le jardin occupant le quart postérieur gauche du quadrilatère.

IVR31_20015900949V

Auteur de l'illustration : Pierre Thibaut

Date de prise de vue : 2001

(c) Région Hauts-de-France - Inventaire général

reproduction soumise à autorisation du titulaire des droits d'exploitation



Bâtiments disposés en quadrilatère abritant les dortoirs des pensionnaires, vue montrant l'élévation de deux de ces bâtiments donnant sur le jardin occupant le quart postérieur gauche du quadrilatère.

IVR31_20015900220ZA

Auteur de l'illustration : Pierre Thibaut

Date de prise de vue : 2001

(c) Région Hauts-de-France - Inventaire général

reproduction soumise à autorisation du titulaire des droits d'exploitation



Bâtiments disposés en quadrilatère abritant les dortoirs des pensionnaires, vue montrant l'élévation d'un de ces bâtiments donnant sur le jardin occupant le quart postérieur gauche du quadrilatère.

IVR31_20015900951V

Auteur de l'illustration : Pierre Thibaut

Date de prise de vue : 2001

(c) Région Hauts-de-France - Inventaire général

reproduction soumise à autorisation du titulaire des droits d'exploitation



Bâtiments disposés en quadrilatère abritant les dortoirs des pensionnaires, vue montrant l'élévation d'un de ces bâtiments donnant sur le jardin occupant le quart postérieur gauche du quadrilatère.

IVR31_20015900218ZA

Auteur de l'illustration : Pierre Thibaut

Date de prise de vue : 2001

(c) Région Hauts-de-France - Inventaire général

reproduction soumise à autorisation du titulaire des droits d'exploitation



Bâtiment régissant sur tout le fond de la cour d'honneur, rez-de-chaussée, vestibule et escalier d'honneur, vue générale montrant le départ et les montées de la 1ère volée double de l'escalier.

IVR31_20015900952V

Auteur de l'illustration : Pierre Thibaut

Date de prise de vue : 2001

(c) Région Hauts-de-France - Inventaire général
reproduction soumise à autorisation du titulaire des droits d'exploitation



Bâtiment régissant sur tout le fond de la cour d'honneur, vestibule et escalier d'honneur, vue prise du rez-de-chaussée montrant la montée gauche de la 1ère volée double.

IVR31_20015900211ZA

Auteur de l'illustration : Pierre Thibaut

Date de prise de vue : 2001

(c) Région Hauts-de-France - Inventaire général
reproduction soumise à autorisation du titulaire des droits d'exploitation



Bâtiment régnant sur tout le fond de la cour d'honneur, escalier d'honneur, vue en plongée prise d'un des repos montrant le départ et les montées de la 1ère volée double de l'escalier.

IVR31_20015900953V

Auteur de l'illustration : Pierre Thibaut

Date de prise de vue : 2001

(c) Région Hauts-de-France - Inventaire général
reproduction soumise à autorisation du titulaire des droits d'exploitation



Bâtiment régissant sur tout le fond de la cour d'honneur, escalier d'honneur, montée gauche de la 2e volée double, vue en contre-plongée prise du repos.

IVR31_20015900216ZA

Auteur de l'illustration : Pierre Thibaut

Date de prise de vue : 2001

(c) Région Hauts-de-France - Inventaire général

reproduction soumise à autorisation du titulaire des droits d'exploitation



Bâtiment régissant sur tout le fond de la cour d'honneur, premier étage, escalier d'honneur, palier, vue en enfilade montrant la montée gauche de la 2e volée double.

IVR31_20015900214ZA

Auteur de l'illustration : Pierre Thibaut

Date de prise de vue : 2001

(c) Région Hauts-de-France - Inventaire général

reproduction soumise à autorisation du titulaire des droits d'exploitation



Bâtiment de plan en croix abritant les réfectoires des pensionnaires, la cuisine et la chapelle, rez-de-chaussée, enfilade d'un des quatre réfectoires, vue générale en regardant vers l'ancienne cuisine.


IVR31_20015900947V

Auteur de l'illustration : Pierre Thibaut

Date de prise de vue : 2001

(c) Région Hauts-de-France - Inventaire général

reproduction soumise à autorisation du titulaire des droits d'exploitation



Bâtiment de plan en croix abritant les réfectoires des pensionnaires, la cuisine et la chapelle, rez-de-chaussée, enfilade d'un des quatre réfectoires, vue générale en regardant vers l'ancienne cuisine.

IVR31_20015900210ZA

Auteur de l'illustration : Pierre Thibaut

Date de prise de vue : 2001

(c) Région Hauts-de-France - Inventaire général

reproduction soumise à autorisation du titulaire des droits d'exploitation



Bâtiment de plan en croix abritant les réfectoires des pensionnaires, la cuisine et la chapelle, rez-de-chaussée, ancienne cuisine, vue générale avec, dans l'axe, l'une des fenêtres, et sur la gauche, le puits.

IVR31_20015900954V

Auteur de l'illustration : Pierre Thibaut

Date de prise de vue : 2001

(c) Région Hauts-de-France - Inventaire général

reproduction soumise à autorisation du titulaire des droits d'exploitation



Bâtiment de plan en croix abritant les réfectoires des pensionnaires, la cuisine et la chapelle, rez-de-chaussée, ancienne cuisine, vue générale avec, dans l'axe, deux des fenêtres et sur la gauche, le puits.

IVR31_20015900215ZA

Auteur de l'illustration : Pierre Thibaut

Date de prise de vue : 2001

(c) Région Hauts-de-France - Inventaire général

reproduction soumise à autorisation du titulaire des droits d'exploitation



Bâtiment de plan en croix abritant les réfectoires des pensionnaires, la cuisine et la chapelle, rez-de-chaussée, ancienne cuisine, vue générale avec, dans l'axe, la porte d'un des réfectoires.

IVR31_20015900212ZA

Auteur de l'illustration : Pierre Thibaut

Date de prise de vue : 2001

(c) Région Hauts-de-France - Inventaire général

reproduction soumise à autorisation du titulaire des droits d'exploitation



Bâtiment de plan en croix abritant les réfectoires des pensionnaires, la cuisine et la chapelle, 1er étage, sanctuaire de la chapelle, vue générale en regardant vers l'autel.

IVR31_20015900945V

Auteur de l'illustration : Pierre Thibaut

Date de prise de vue : 2001

(c) Région Hauts-de-France - Inventaire général
reproduction soumise à autorisation du titulaire des droits d'exploitation



Bâtiment de plan en croix abritant les réfectoires des pensionnaires, la cuisine et la chapelle, 1er étage, enfilade de l'un des quatre bras de la chapelle, vue générale en regardant vers le sanctuaire, actuellement clos par un mur.

IVR31_20015900941V

Auteur de l'illustration : Pierre Thibaut

Date de prise de vue : 2001

(c) Région Hauts-de-France - Inventaire général

reproduction soumise à autorisation du titulaire des droits d'exploitation



Bâtiments disposés en quadrilatère abritant les dortoirs des pensionnaires, rez-de-chaussée, vue en enfilade d'une salle voûtée.

IVR31_20015900213ZA

Auteur de l'illustration : Pierre Thibaut

Date de prise de vue : 2001

(c) Région Hauts-de-France - Inventaire général

reproduction soumise à autorisation du titulaire des droits d'exploitation



Bâtiments disposés en quadrilatère abritant les dortoirs des pensionnaires, rez-de-chaussée, départ d'un escalier.

IVR31_20015900950V

Auteur de l'illustration : Pierre Thibaut

Date de prise de vue : 2001

(c) Région Hauts-de-France - Inventaire général

reproduction soumise à autorisation du titulaire des droits d'exploitation