

Hauts-de-France, Somme
Amiens
faubourg Saint-Pierre
chaussée Saint-Pierre

Ancienne église paroissiale et cimetière Saint-Pierre d'Amiens (détruits)

Références du dossier

Numéro de dossier : IA80002391

Date de l'enquête initiale : 2002

Date(s) de rédaction : 2002

Cadre de l'étude : inventaire topographique Amiens métropole, patrimoine funéraire

Degré d'étude : repéré

Désignation

Dénomination : église paroissiale, cimetière

Vocable : Saint-Pierre

Parties constituantes non étudiées : presbytère

Compléments de localisation

Milieu d'implantation : en ville

Références cadastrales : 1813. M 463 à 467

Historique

Documents figurés :

Le cadastre de 1813 (doc. 1) figure un édifice orienté de plan irrégulier allongé à deux vaisseaux. Le cimetière est visible à l'ouest ; une cour sépare l'église du presbytère qui s'élève entre cour et jardin, au sud. Le cadastre de 1852 (doc. 2) montre que le cimetière a disparu.

Les dessins de Normand (1841) et de Louis Duthoit (1856) figurent un édifice à deux vaisseaux présentant une façade à trois pignons accolés. La vue intérieure montre cependant une nef flanquée d'un unique bas-côté, au nord. **Sources :**

Les sources conservées à la bibliothèque municipale (série BB) indiquent qu'en 1559, la ville autorise la reconstruction de l'église qui a été "desmolye et abattue en temps de guerre". Celles de la série M indiquent qu'en 1814, le cimetière, "défendu par de faibles barrières, devient un lieu de passage et sujet à d'autres graves inconvénients pour la sainteté du lieu". Le curé demande qu'on lui permette de rétablir la clôture avec les portes à clairevoie qui avaient servi à défendre la ville dans le faubourg. L'année suivante, ces portes sont démontées pour être placées à la Hotoie.

Un arrêté municipal de 1816 rappelle que les inhumations dans les cimetières de Saint-Acheul et de Saint-Pierre sont contraires à la loi du 23 prairial en 12. Ces deux cimetières sont fermés et leur usage restreint aux habitants de la Neuville et du faubourg Saint-Pierre jusqu'à l'ouverture du cimetière de la Maladrerie. Il sera supprimé en 1818. A cette date, les habitants du faubourg Saint-Pierre passent un accord avec les habitants de Rivery où est établi un nouveau cimetière paroissial (étudié). **Travaux historiques :**

Selon A. Goze (1854), l'église est reconstruite deux fois, en 1559 et 1636, à la suite des dommages de la guerre. Darsy (1869) indique que la cure est donnée à l'abbaye Saint-Martin aux Jumeaux lors de sa fondation. Aimé et Louis Duthoit (1874) indiquent que l'église paroissiale Saint-Pierre, démolie vers 1870, après l'achèvement de la nouvelle église, datait de la fin du 15^e siècle. Le cimetière a été déplacé, en dehors du faubourg, sur la route d'Albert.

Période(s) principale(s) : 4^e quart 15^e siècle, 3^e quart 16^e siècle, 2^e quart 17^e siècle

Dates : 1559 (daté par travaux historiques), 1636 (daté par travaux historiques)

Description

Éléments descriptifs

Typologies et état de conservation

Typologies : église halle ; absence de clocher ; cimetière d'enclos paroissial (churchyard)

État de conservation : détruit

Statut, intérêt et protection

Statut de la propriété : propriété publique

Références documentaires

Documents d'archive

- BM Amiens. Série BB ; BB32 **Administration communale**.
1559 Fol. 82
- BM Amiens. Série M ; 2 M 17/2. **Cimetières d'Amiens**.
Saint-Pierre (1814-1903)

Documents figurés

- **Amiens. Plan cadastral. Section M, dite de Saint-Pierre**, dessin, Grevin géomètre, 1813 (AD Somme ; 3 P 1162).
- **Section A, dite du faubourg Saint-Pierre, 19e feuille**, dessin par Leblanc géomètre, 1852 (DGI).
- **Eglise Saint-Pierre à Amiens**. Lithographie par A.B. Normand, 1841 (BM Abbeville ; P 97).
- **L'église Saint-Pierre, en 1856**, dessin par Louis Duthoit, 1856. In DUTHOIT, Aimé et Louis. *Le Vieil Amiens*, 1874.
4e série, pl. 82
- **Intérieur de l'église Saint-Pierre, en 1856**, dessin par Louis Duthoit, 1856. In DUTHOIT, Aimé et Louis. *Le Vieil Amiens*, 1874.
4e série, pl. 83

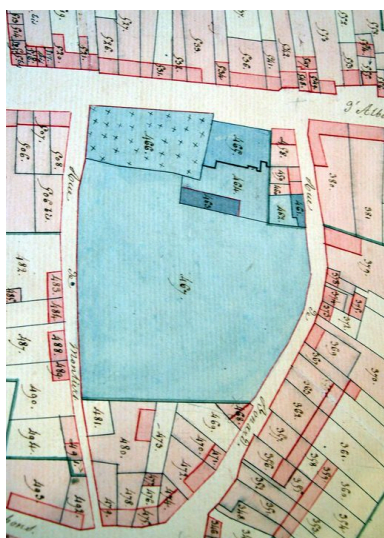
Bibliographie

- DUTHOIT, Aimé et Louis. **Le vieil Amiens**. Amiens : typographie et lithographie T. Jeunet, 1874 ; rééd. Amiens : CRDP, 1978.
p. XIII
- GOZE, Antoine. **Histoire des rues d'Amiens**. Amiens : Alfred Caron imprimeur éditeur, 1854-1861.
p.
- DARSY, F. I. **Bénéfices de l'Eglise d'Amiens ou Etat général des biens, revenus et charges du clergé du diocèse d'Amiens en 1730 ; avec des notes indiquant l'origine des biens, la répartition des dimes, etc.** Amiens : E. Caillaux imprimeur de la société des Antiquaires de Picardie, 1869.
Tome 1, p. 81

Liens web

- Eglise Saint-Pierre à Amiens. Lithographie par A.B. Normand, 1841 (BM Abbeville ; P 97). : http://www1.arkhenum.fr/bm_abbeville_macqueron/_app/visualisation.php?id=4092

Illustrations



Extrait du cadastre de
1813 (AD Somme).
Phot. Isabelle Barbedor
IVR22_20058010456NUCA



Extrait du cadastre de 1852 (DGI).
Phot. Thierry Lefébure
IVR22_20038010265NUCA



L'église Saint-Pierre d'Amiens
en 1841, lithographie d'A.
Normand (BM Abbeville ; P 97).
Phot. Bibliothèque
municipale d'Abbeville
IVR32_20168006469NUCA

Dossiers liés

Dossiers de synthèse :

Les cimetières des communes étudiées de la communauté d'agglomération d'Amiens métropole (IA80002357)
Les églises, les chapelles et les oratoires (Amiens métropole) (IA80002316)

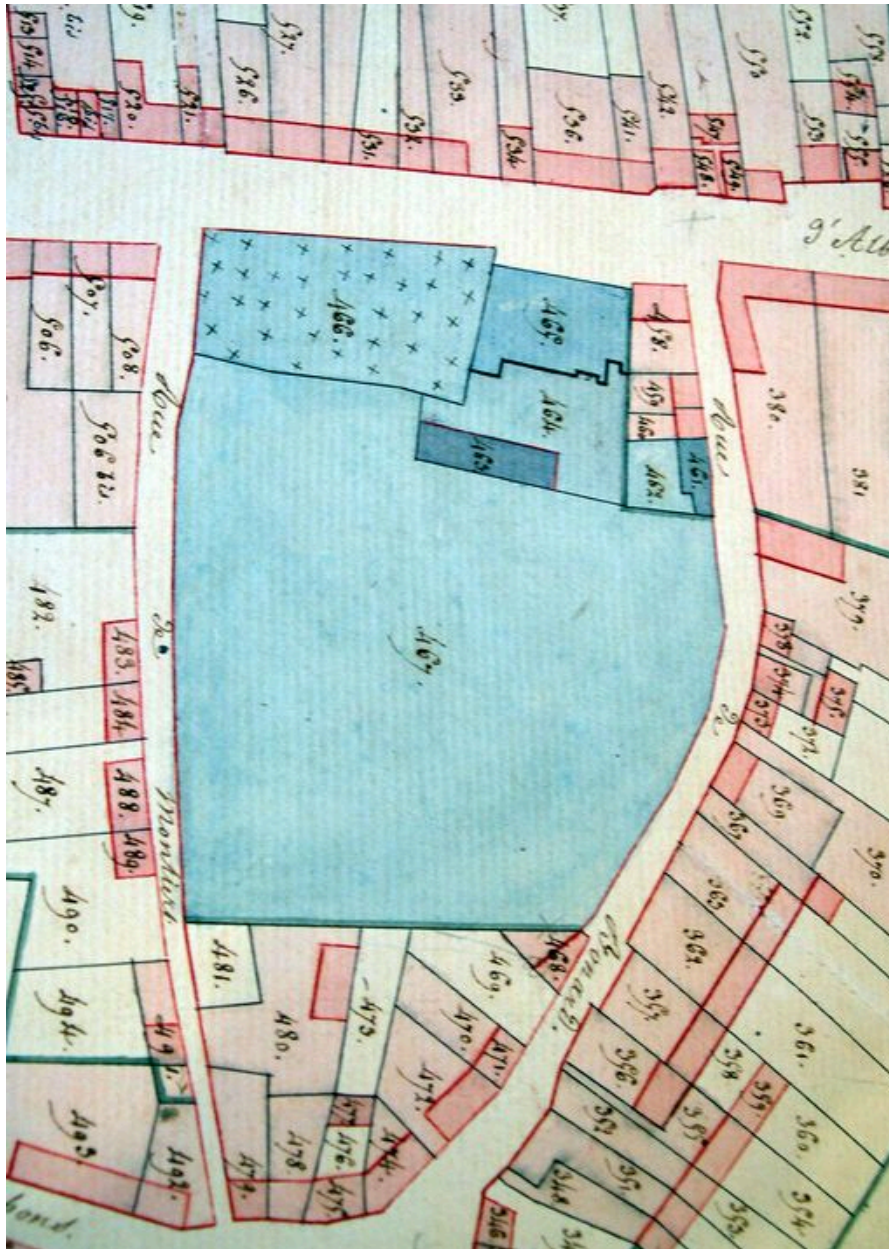
Oeuvre(s) contenue(s) :

Oeuvre(s) en rapport :

Ancien village, faubourg puis quartier de Saint-Pierre (IA80002396) Hauts-de-France, Somme, Amiens
Cimetière communal de Rivery (IA80002958) Hauts-de-France, Somme, Rivery, rue Thuillier-Delambre

Auteur(s) du dossier : Isabelle Barbedor

Copyright(s) : (c) Région Hauts-de-France - Inventaire général



Extrait du cadastre de 1813 (AD Somme).

IVR22_20058010456NUCA

Auteur de l'illustration : Isabelle Barbedor

(c) Région Hauts-de-France - Inventaire général ; (c) Département de la Somme
reproduction soumise à autorisation du titulaire des droits d'exploitation




Extrait du cadastre de 1852 (DGI).

IVR22_20038010265NUCA

Auteur de l'illustration : Thierry Lefébure

(c) Région Hauts-de-France - Inventaire général

reproduction soumise à autorisation du titulaire des droits d'exploitation



L'église Saint-Pierre d'Amiens en 1841, lithographie d'A. Normand (BM Abbeville ; P 97).

IVR32_20168006469NUCA

Auteur de l'illustration : Bibliothèque municipale d'Abbeville

(c) Ville d'Abbeville

reproduction soumise à autorisation du titulaire des droits d'exploitation