

Hauts-de-France, Somme
Ault
Bourg-d'Ault
La plage

Ancien établissement de bains communal de la plage du Bourg-d'Ault (détruit)

Références du dossier

Numéro de dossier : IA80001229

Date de l'enquête initiale : 2002

Date(s) de rédaction : 2003, 2015

Cadre de l'étude : patrimoine de la villégiature la Côte picarde, enquête thématique régionale Villégiature et tourisme en Picardie

Degré d'étude : étudié

Désignation

Dénomination : établissement de bains

Parties constituantes non étudiées : cabine de bain, latrine, abri

Compléments de localisation

Milieu d'implantation : en ville

Références cadastrales :

Historique

En 1929, la commune est toujours concessionnaire de l'exploitation des bains sur la plage d'Ault. Elle fait construire un nouvel établissement, sur le terre-plein contre la falaise, sur les plans de l'agent-voyer communal Lefèvre. qui comprend cabines de bains froids, cabine-guichet, water-closet et un abri pour le canot de sécurité des bains.

Le premier projet de l'agent-voyer (mars 1929) consiste en un bâtiment de bains, adossé à la falaise, comprenant 18 cabines, sanitaires et guichet, ainsi qu'une remise pour le canot.

Un deuxième projet (novembre 1929) présente un dispositif plus simple, qui ne prévoit dans un premier temps que la construction de treize cabines (1 à 13 sur le plan), celle de vingt autres cabines (I à XX sur le plan) étant reportées à une date indéterminée.

Construites en ciment le long de la falaise, au sud de la plage, elles sont de taille uniforme, avec une longueur intérieure de 2,25 mètres sur 1,85 mètres de profondeur. Les volets des fenêtres à guillotine s'ouvrent de manière à former un auvent, et les portes sont vitrées dans leur partie supérieure, protégée par un volet mobile. Dans le même temps, le chemin de descente à la plage est maçonné, en remplacement d'un chemin en terre, formant accès aux cabines.

Ces cabines sont détruites lors de la construction du mur de soutènement de la falaise dans les années 1950 et remplacées par des cabines en bois, alignées le long des murs.

Période(s) principale(s) : 2e quart 20e siècle

Dates : 1929 (daté par source)

Auteur(s) de l'oeuvre : Lefèvre (agent voyer, attribution par source)

Description

Éléments descriptifs

Typologies et état de conservation

État de conservation : détruit

Statut, intérêt et protection

Les cabines de bains destinées aux bains froids ont difficilement trouvé leur place sur la plage du Bourg-d'Ault, fréquemment soumise aux assauts des tempêtes. C'est au pied de la falaise que celles-ci sont placées, en petit nombre, l'espace étant limité.

Au cours de l'entre-deux-guerres, on trouve la solution de les construire sur les flancs de la falaise. Les volets des fenêtres à guillotine s'ouvrent de manière à former un auvent, et les portes sont vitrées dans leur partie supérieure, protégée par un volet mobile. Dans le même temps, le chemin de descente à la plage est maçonné, en remplacement d'un chemin en terre, formant accès aux cabines.

Ces dernières ne sont pas détruites au cours de la Seconde Guerre mondiale, mais lors de la construction du mur de soutènement de la falaise dans les années 1950.

A partir de cette date réapparaissent des cabines en bois, alignées le long des murs.

De nouvelles cabines en ciment sont alors construites sur les hauteurs, le long de la rue menant à Onival. Elevées sur deux niveaux, elles sont détruites dans les années 1980 à la suite de l'éboulement de la falaise. Actuellement, aucune cabine ne prend place sur la digue.

Statut de la propriété : propriété privée (?)

Références documentaires

Documents d'archive

- AD Somme. Série O ; 99 O 452. **Ault, travaux communaux (1870-1939)**. dossier casino (1879-1929)
- AD Somme. Série O ; 99 O 453. **Ault, travaux communaux (1870-1939)**. dossier construction d'un établissement de bains et aménagement définitif de la descente côté Cayeux-sur-Mer (1929)

Documents figurés

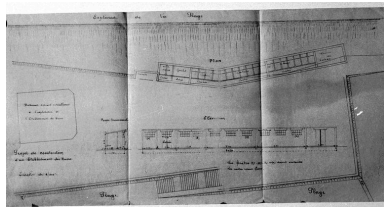
- **Projet de construction d'un établissement de bains, dessins** (plans, élévations), non réalisé, tirage sur papier, par Lefèvre agent voyer communal, 27 mars 1929 (AD Somme ; 99 O 453).
- **Plan d'ensemble**, tirage sur papier, par Lefèvre agent-voyer communal, 15 novembre 1929 (AD Somme ; 99 O 452).
- **Élévation d'ensemble**, par Lefèvre agent-voyer communal, 15 novembre 1929 (AD Somme ; 99 O 452).
- **Dessins de détails d'une cabine**, par Lefèvre agent-voyer communal, 15 novembre 1929 (AD Somme ; 99 O 452).
- **157 - Ault, la descente à la plage et la digue-promenade**, carte postale, par CAP photographe éditeur, 2e quart 20e siècle (coll. part.).
- **433-68, Ault (Somme), vue aérienne de la plage**, carte postale, par Cim éditeur, 2e moitié 20e siècle (coll. part.).

- **7566, Ault (Somme), vue aérienne, la plage** (inscription au verso), carte postale, par Cim éditeur, 3e quart 20e siècle (coll. part.).

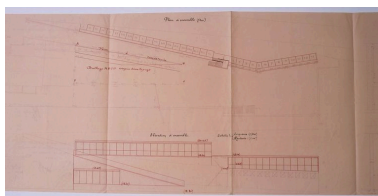
Bibliographie

- MONBORGNE, Jean. **Histoire du bourg d'Ault**. Luneray : Editions Bertout, 1989. pp. 335-336

Illustrations



Etablissement de bains du bourg d'Ault, plan et élévation. Premier projet non réalisé, par Lefèvre agent voyer, 27 mars 1929 (AD Somme).
Phot. Monnehay-Vulliet Marie-Laure
IVR22_20038000347XB



Cabines de bains du Bourg d'Ault, plan et élévation d'ensemble, par Lefèvre agent voyer, novembre 1929 (AD Somme).
Phot. Monnehay-Vulliet Marie-Laure
IVR22_20038000305XAB



Cabines de bains du Bourg d'Ault, détails d'une cabine, par Lefèvre agent voyer, novembre 1929 (AD Somme).
Phot. Monnehay-Vulliet Marie-Laure
IVR22_20038000306XAB



Les cabines de bain, par Lefèvre (1929), carte postale, 2e quart 20e siècle (coll. part.).
Repro. Monnehay-Vulliet Marie-Laure
IVR22_20058000660XAB



Les cabines de bains de Lefèvre, état après 1945, carte postale, 3e quart 20e siècle (coll. part.).
Phot. Monnehay-Vulliet Marie-Laure
IVR22_20048000099NUCAB



Les cabines de bain en bois sur la nouvelles digue, carte postale, 3e quart 20e siècle (coll. part.).
Phot. Monnehay-Vulliet Marie-Laure
IVR22_20048000097NUCAB

Dossiers liés

Dossiers de synthèse :

Les établissements de bains et cabines de bain de la Côte picarde (IA80001523)

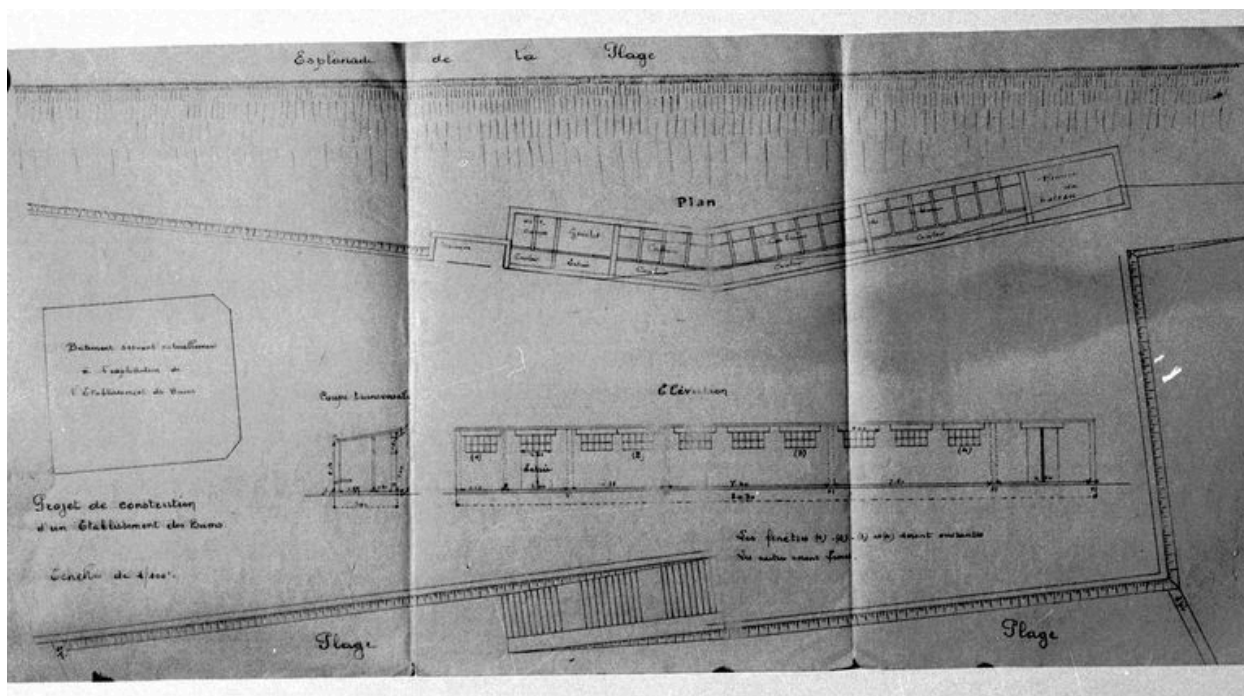
Oeuvre(s) contenue(s) :

Oeuvre(s) en rapport :

Le front de mer du quartier balnéaire du Bourg-d'Ault (IA80001231) Hauts-de-France, Somme, Ault, Bourg-d'Ault

Auteur(s) du dossier : Elisabeth Justome, Isabelle Barbedor

Copyright(s) : (c) Région Hauts-de-France - Inventaire général ; (c) Département de la Somme ; (c) SMACOPI

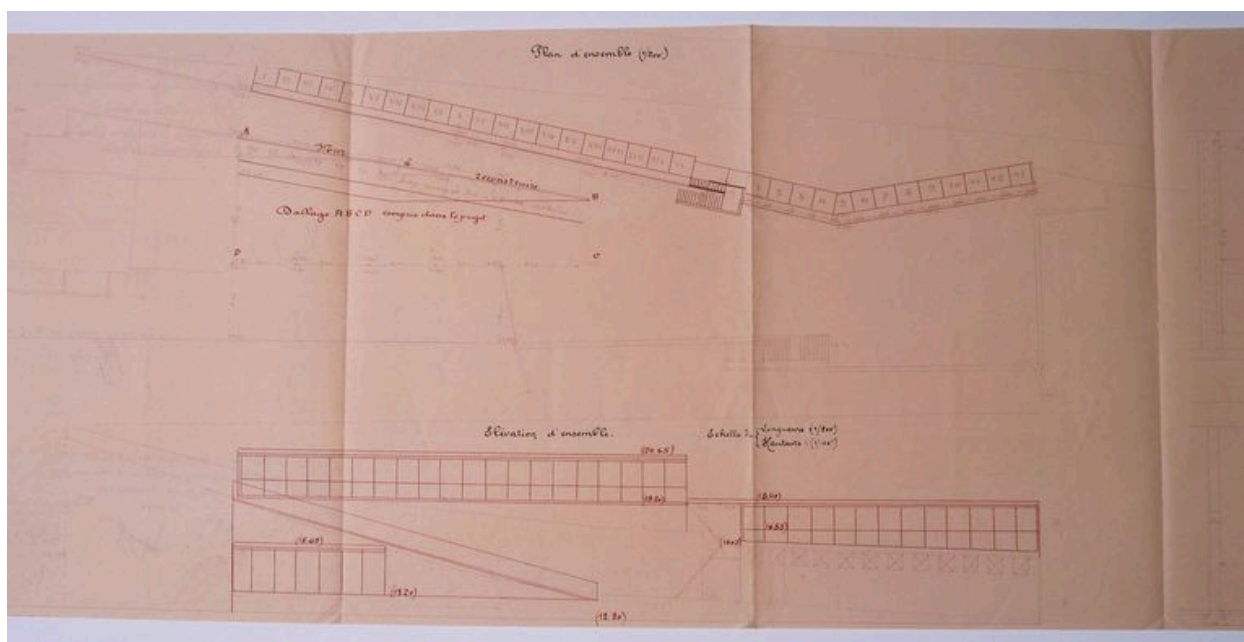


Etablissement de bains du bourg d'Ault, plan et élévation. Premier projet non réalisé, par Lefèvre agent voyer, 27 mars 1929 (AD Somme).

IVR22_20038000347XB

Auteur de l'illustration : Monnehay-Vulliet Marie-Laure

(c) Ministère de la culture - Inventaire général ; (c) Département de la Somme ; (c) SMACOPI ; (c) AGIR-Pic
reproduction soumise à autorisation du titulaire des droits d'exploitation

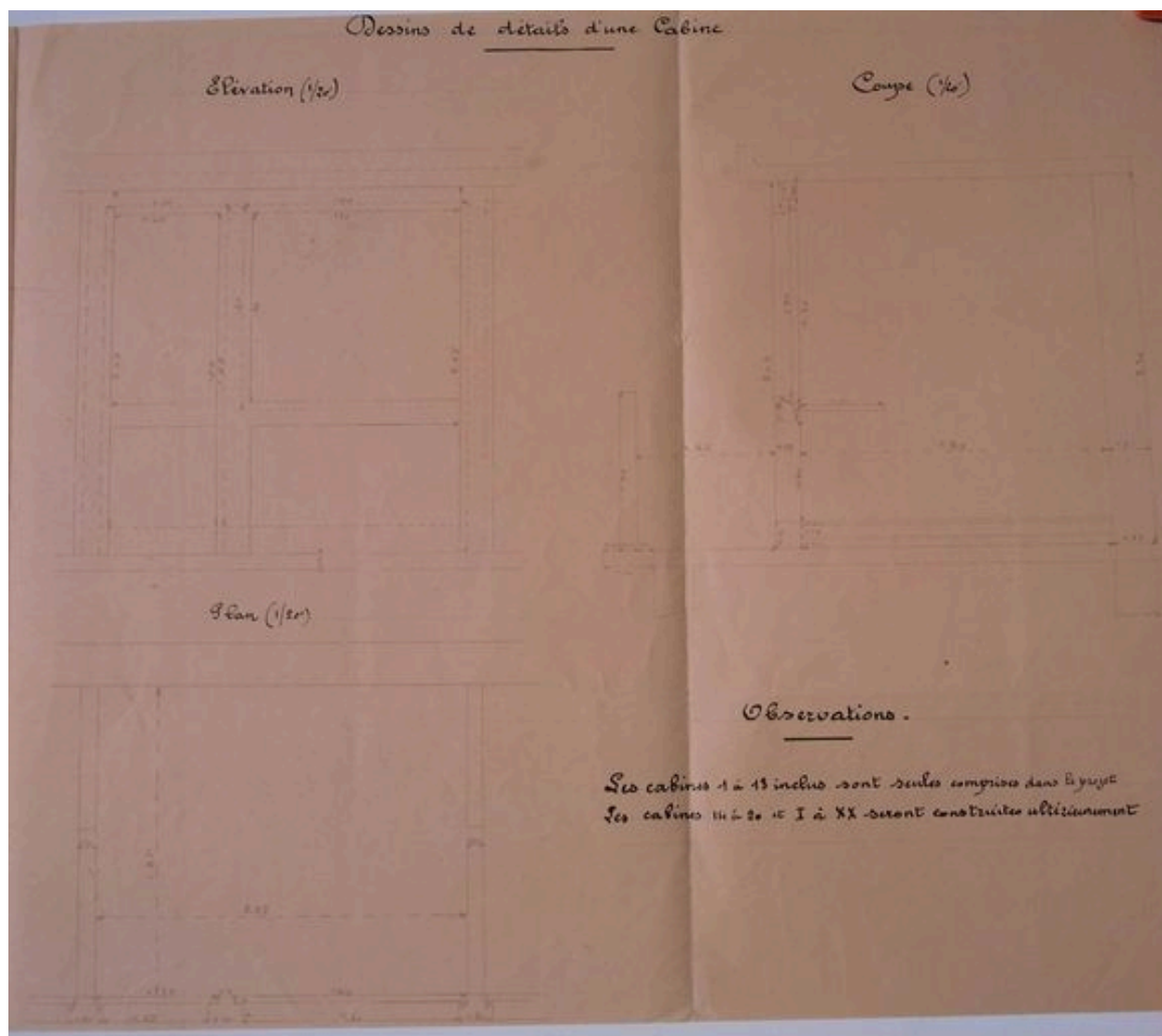


Cabines de bains du Bourg d'Ault, plan et élévation d'ensemble, par Lefèvre agent voyer, novembre 1929 (AD Somme).

IVR22_20038000305XAB

Auteur de l'illustration : Monnehay-Vulliet Marie-Laure

(c) Ministère de la culture - Inventaire général ; (c) Département de la Somme ; (c) SMACOPI ; (c) AGIR-Pic
reproduction soumise à autorisation du titulaire des droits d'exploitation



Cabines de bains du Bourg d'Ault, détails d'une cabine, par Lefèvre agent voyer, novembre 1929 (AD Somme).

IVR22_20038000306XAB

Auteur de l'illustration : Monnehay-Vulliet Marie-Laure

(c) Ministère de la culture - Inventaire général ; (c) Département de la Somme ; (c) SMACOPI ; (c) AGIR-Pic
reproduction soumise à autorisation du titulaire des droits d'exploitation



Les cabines de bain, par Lefèvre (1929), carte postale, 2e quart 20e siècle (coll. part.).

IVR22_20058000660XAB

Auteur de l'illustration (reproduction) : Monnehay-Vulliet Marie-Laure

(c) Ministère de la culture - Inventaire général ; (c) Département de la Somme ; (c) SMACOPI ; (c) AGIR-Pic
reproduction soumise à autorisation du titulaire des droits d'exploitation



Les cabines de bains de Lefèvre, état après 1945, carte postale, 3e quart 20e siècle (coll. part.).

IVR22_20048000099NUCAB

Auteur de l'illustration : Monnehay-Vulliet Marie-Laure

(c) Ministère de la culture - Inventaire général ; (c) Département de la Somme ; (c) SMACOPI ; (c) AGIR-Pic
reproduction soumise à autorisation du titulaire des droits d'exploitation



Les cabines de bain en bois sur la nouvelles digue, carte postale, 3e quart 20e siècle (coll. part.).

IVR22_20048000097NUCAB

Auteur de l'illustration : Monnehay-Vulliet Marie-Laure

(c) Ministère de la culture - Inventaire général ; (c) Département de la Somme ; (c) SMACOPI ; (c) AGIR-Pic
reproduction soumise à autorisation du titulaire des droits d'exploitation