

Hauts-de-France, Somme
Amiens
faubourg Saint-Pierre
ancienne route d' Albert

Ancien cimetière communal d'Amiens, dit Saint-Pierre (détruit)

Références du dossier

Numéro de dossier : IA80002930

Date de l'enquête initiale : 2003

Date(s) de rédaction : 2003

Cadre de l'étude : inventaire topographique Amiens métropole, patrimoine funéraire

Degré d'étude : étudié

Désignation

Dénomination : cimetière

Parties constituantes non étudiées : croix de cimetière

Compléments de localisation

Milieu d'implantation : en ville

Références cadastrales : 1852, A13, 52

Historique

Documents figurés :

Le manuscrit Pinsart donne un plan du cimetière en 1905 (doc. 1 et 2) montrant son agrandissement et son aménagement. Des allées orthogonales délimitent des îlots rectangulaires bordés de rangées d'arbres.

Sources :

Les sources conservées à la bibliothèque municipale (série M) indiquent que le cimetière Saint-Pierre est créé après les conflits qui opposent les habitants de Rivery à ceux du faubourg Saint-Pierre, depuis la création du cimetière de la paroisse à [Rivery](#) en 1818. Le rapport sur le projet de distribution du cimetière (1851) décrit la disposition des zones affectées aux concessions perpétuelles individuelles et familiales, trentenaire (30) et de 15 ans (30) et aux fosses communes. Les concessions perpétuelles sont disposées en rang double (dos à dos) en bordure de l'allée principale. La capacité du cimetière est évaluée à 874 corps, la moyenne annuelle étant de 40 à 45 inhumations. Une pétition adressée au maire en novembre 1853 indique que le cimetière "commence à bien s'embellir par des plantations de croix et constructions de monuments" et demande la suppression des clôtures en treillis qui ne sont pas respectées par les visiteurs.

Le calvaire provenant du cimetière de l'église paroissiale, érigé en 1804 pour remplacer le précédent détruit durant la Révolution, est remonté dans le nouveau cimetière en 1861. Il s'agit d'une colonne en pierre de Senlis d'environ 4m de hauteur avec chapiteau sculpté et socle mouluré, sur un emmarchement de grès de 1 m², formant la base de la croix.

En 1899, la municipalité tente d'acquérir des terrains nécessaires à l'agrandissement du cimetière ; le projet échoue alors en raison du prix demandé par les propriétaires riverains. Il est cependant réalisé en 1902, date à laquelle trois projets sont proposés. La nouvelle clôture est construite en 1903.

Les documents conservés aux archives départementales (série O) indiquent que le cimetière Saint-Pierre est créé en 1851, après l'interdiction du cimetière attenant à l'église qui servait aussi aux habitants de Rivery. Il est agrandi en 1889 et en 1903, date à laquelle les sapins sont remplacés par des ifs ; on y plante également douze tilleuls.

Travaux historiques :

Le manuscrit Pinsart indique que le cimetière particulier de Saint-Pierre est créé en 1851 et agrandi en 1888.

Période(s) principale(s) : 3e quart 19e siècle, 4e quart 19e siècle, 1er quart 20e siècle

Dates : 1851 (daté par source), 1889 (daté par source), 1903 (daté par source)

Description

Éléments descriptifs

Typologies et état de conservation

Typologies : cimetière indépendant (graveyard) de plan régulier

État de conservation : détruit

Statut, intérêt et protection

Statut de la propriété : propriété publique

Présentation

La création tardive du cimetière Saint-Pierre, en 1851, intervient après un long conflit opposant deux communautés dépendant de la paroisse Saint-Pierre, les habitants du faubourg d'Amiens et ceux de la commune voisine de Rivery. Le transfert de la croix de cimetière provenant de l'ancienne église paroissiale, en 1861, est significatif de la continuité retrouvée avec celle-ci.

Comme l'ancien cimetière du Blamont mais également ceux de Saleux et de Salouël, il occupait une parcelle enclavée, d'une superficie d'environ 8500 m², reliée à la voie par une avenue plantée.

Le portail et le logement du gardien, visibles sur le plan de 1905 (doc. 1), constituent des équipements communs aux cimetières urbains d'Amiens, au contraire de la clôture végétale, qui caractérise la cimetière rural. Il présentait une trame orthogonale, comme le cimetière du Petit-Saint-Jean dont il est contemporain, et des rangées d'arbres de tiges plantés tous les 5 m bordant les allées, comme dans les autres cimetières de la ville. Les autorisations de construction de caveaux et de monuments (cf. graphique) ne couvrent que les périodes 1871-1883 et 1902-1917.

Agrandi en 1888 (Pinsard) et en 1902, il sera cependant supprimé après la Première Guerre mondiale pour être remplacé par l'actuel cimetière Saint-Pierre (étudié).

Références documentaires

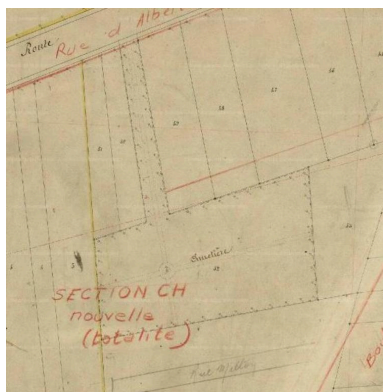
Documents d'archive

- AD Somme. Série O ; 99 O 211. **Amiens. Cimetières avant 1869.**
- AD Somme. Série O ; 99 O 277. **Amiens. Cimetières 1870-1939.**
- BM Amiens. Série M ; 2 M 17/2. **Cimetières d'Amiens.**
Saint-Pierre (1814-1903)
- BM Amiens. MS E 1377. **Fonds Pinsard. PINSARD, Charles. Rues, places et monuments d'Amiens.**
Recueil de notes, tome 49.
p. 66-72


Documents figurés

- **Amiens. Plan cadastral, section A, 1852 (AD Somme ; 3 P 1518).**
Amiens. Plan cadastral, section A, 1852 (AD Somme ; 3 P 1518).
feuille A13.
- **Plan du cimetière Saint-Pierre en 1905**, dessin (BM Amiens ; MS 1377 E manuscrit Pinsard).


Illustrations



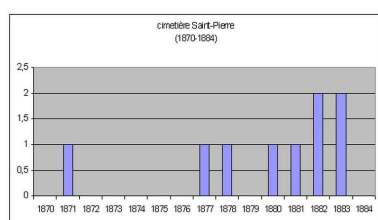
Extrait du cadastre napoléonien de 1852, section A13 (AD Somme).
Phot. AD Somme (reproduction)
IVR22_20128015634NUC1A



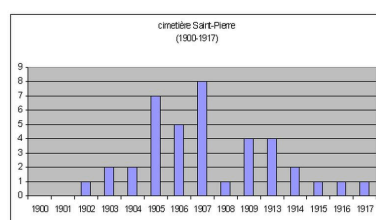
Plan du cimetière en 1905
(BM Amiens ; MS E 1377).
Phot. Isabelle Barbedor
IVR22_20058010535NUCA



Plan du cimetière en 1905.
Extrait figurant ses extensions
(BM Amiens ; MS E 1377).
Phot. Isabelle Barbedor
IVR22_20058010536NUCA



Autorisations de construction
de caveaux et de
monuments (1870-1884).
Phot. Isabelle Barbedor
IVR22_20058010551NUCA



Autorisations de construction
de caveaux et de
monuments (1900-1917).
Phot. Isabelle Barbedor
IVR22_20058010552NUCA

Dossiers liés

Dossiers de synthèse :

Les cimetières des communes étudiées de la communauté d'agglomération d'Amiens métropole (IA80002357)

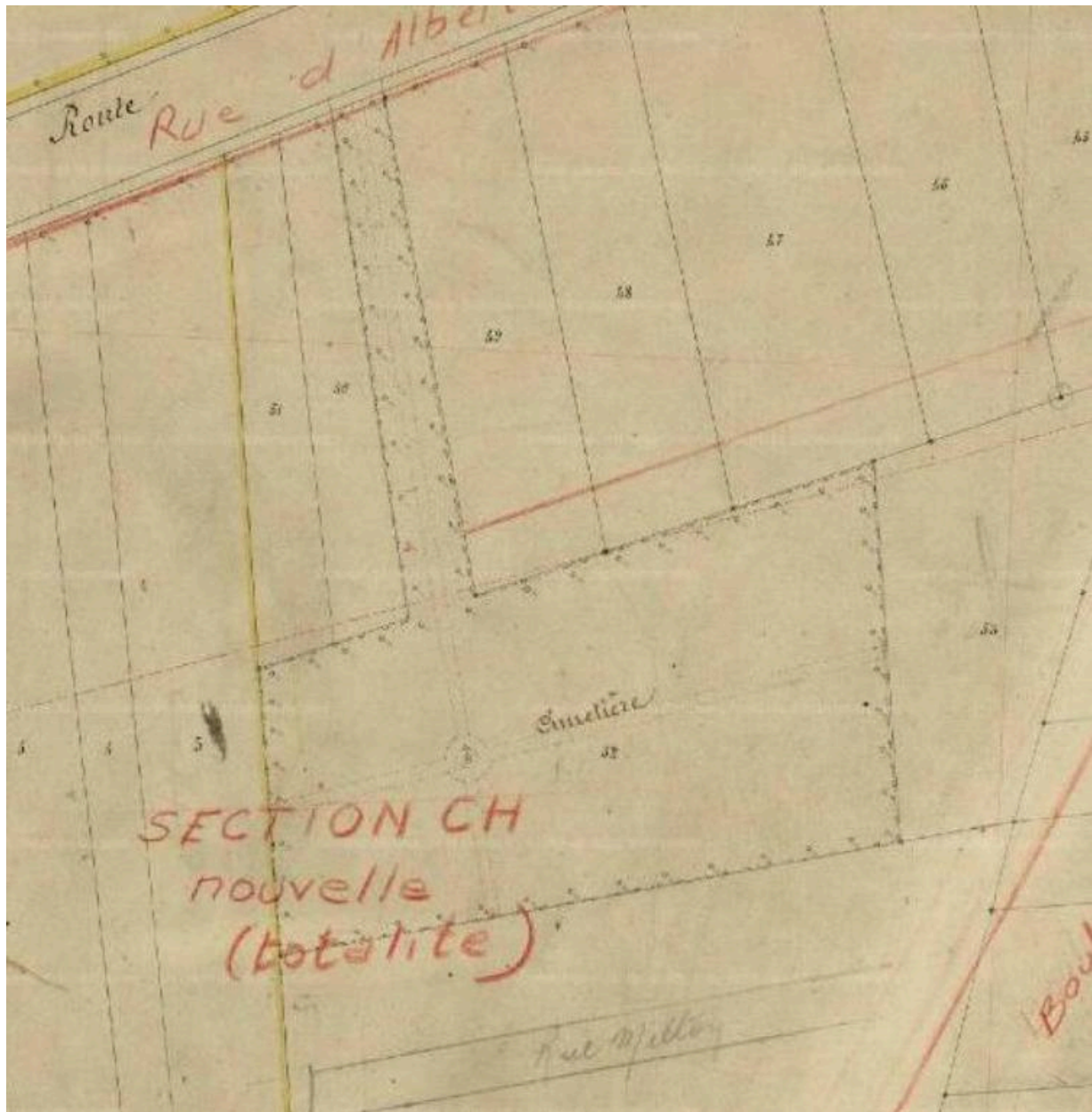
Oeuvre(s) contenue(s) :

Oeuvre(s) en rapport :

Ancien village, faubourg puis quartier de Saint-Pierre (IA80002396) Hauts-de-France, Somme, Amiens
Cimetière communal de Rivery (IA80002958) Hauts-de-France, Somme, Rivery, rue Thuillier-Delambre

Auteur(s) du dossier : Isabelle Barbedor

Copyright(s) : (c) Région Hauts-de-France - Inventaire général




Extrait du cadastre napoléonien de 1852, section A13 (AD Somme).

IVR22_20128015634NUC1A

Auteur de l'illustration : AD Somme (reproduction)

(c) Département de la Somme

reproduction soumise à autorisation du titulaire des droits d'exploitation

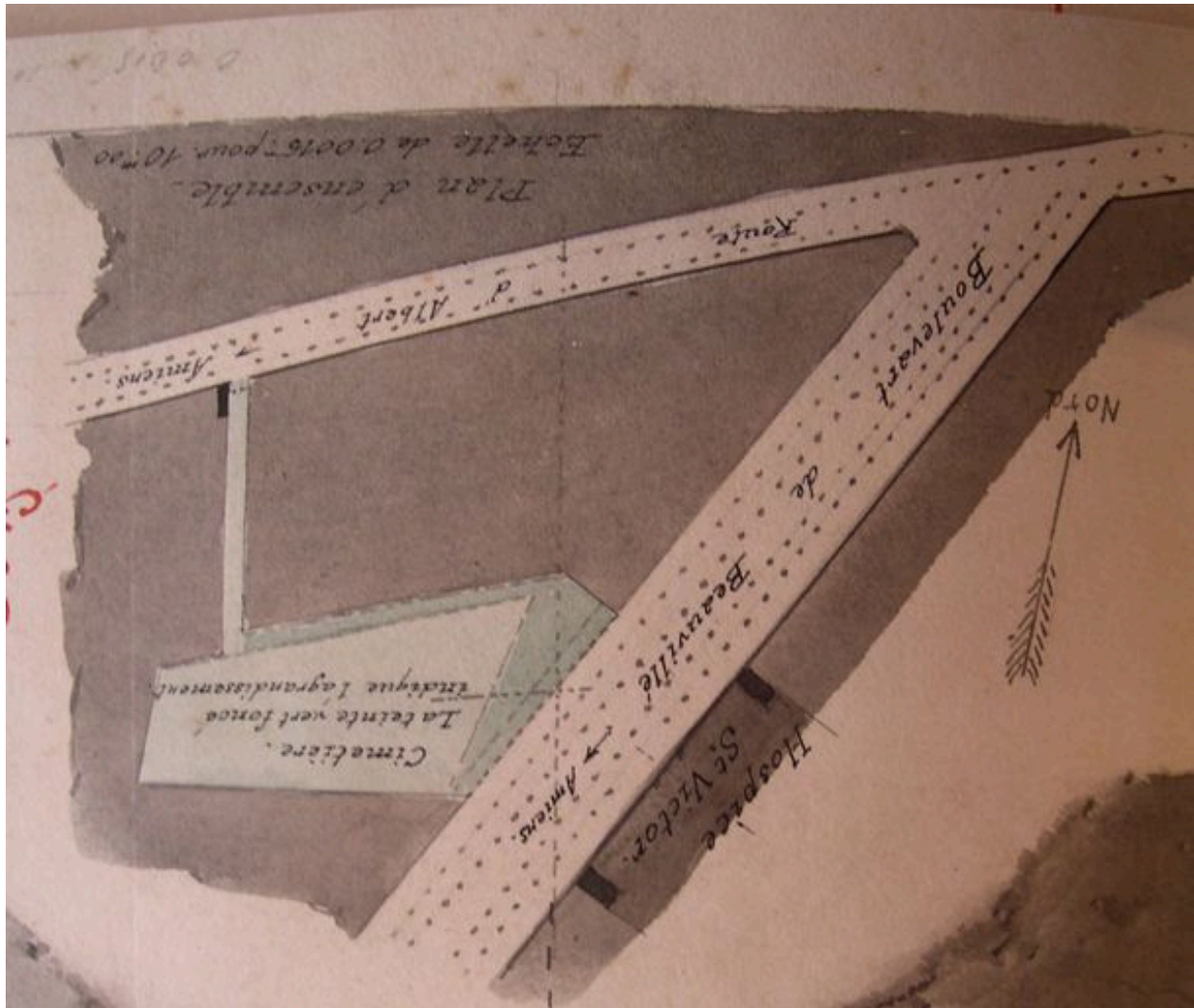


Plan du cimetière en 1905 (BM Amiens ; MS E 1377).

IVR22_20058010535NUCA

Auteur de l'illustration : Isabelle Barbedor

(c) Région Hauts-de-France - Inventaire général ; (c) Ville d'Amiens
reproduction soumise à autorisation du titulaire des droits d'exploitation

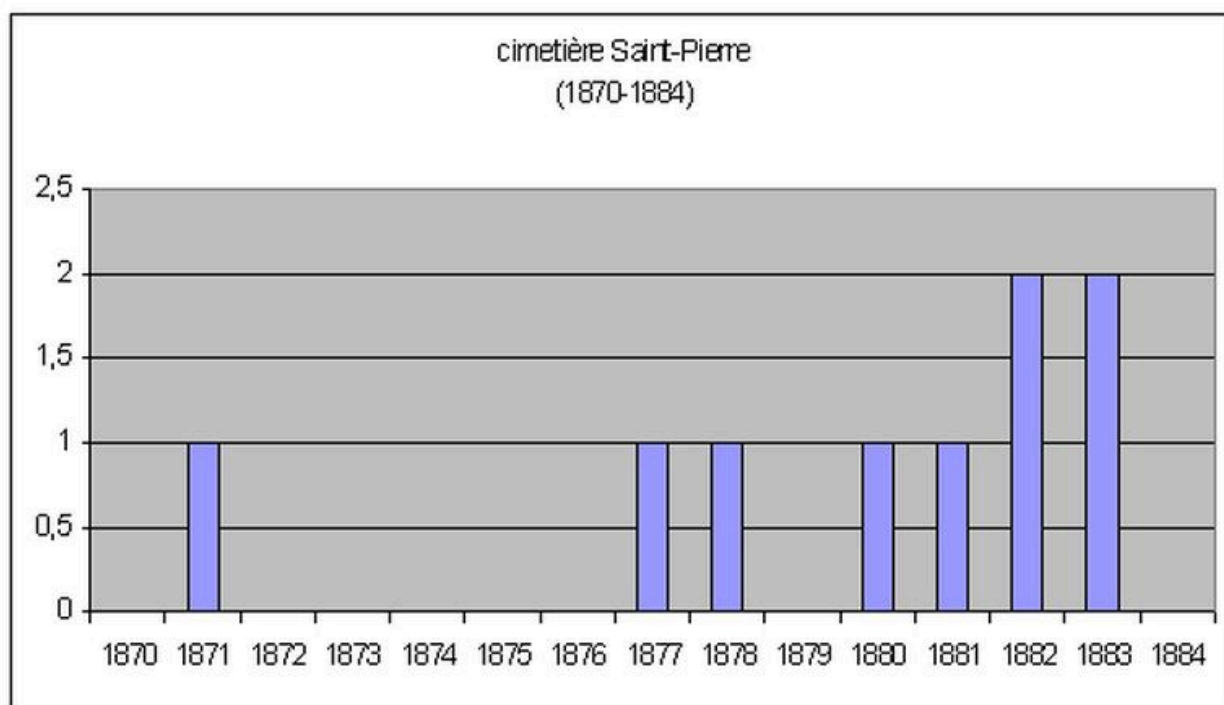


Plan du cimetière en 1905. Extrait figurant ses extensions (BM Amiens ; MS E 1377).

IVR22_20058010536NUCA

Auteur de l'illustration : Isabelle Barbedor

(c) Région Hauts-de-France - Inventaire général ; (c) Ville d'Amiens
reproduction soumise à autorisation du titulaire des droits d'exploitation



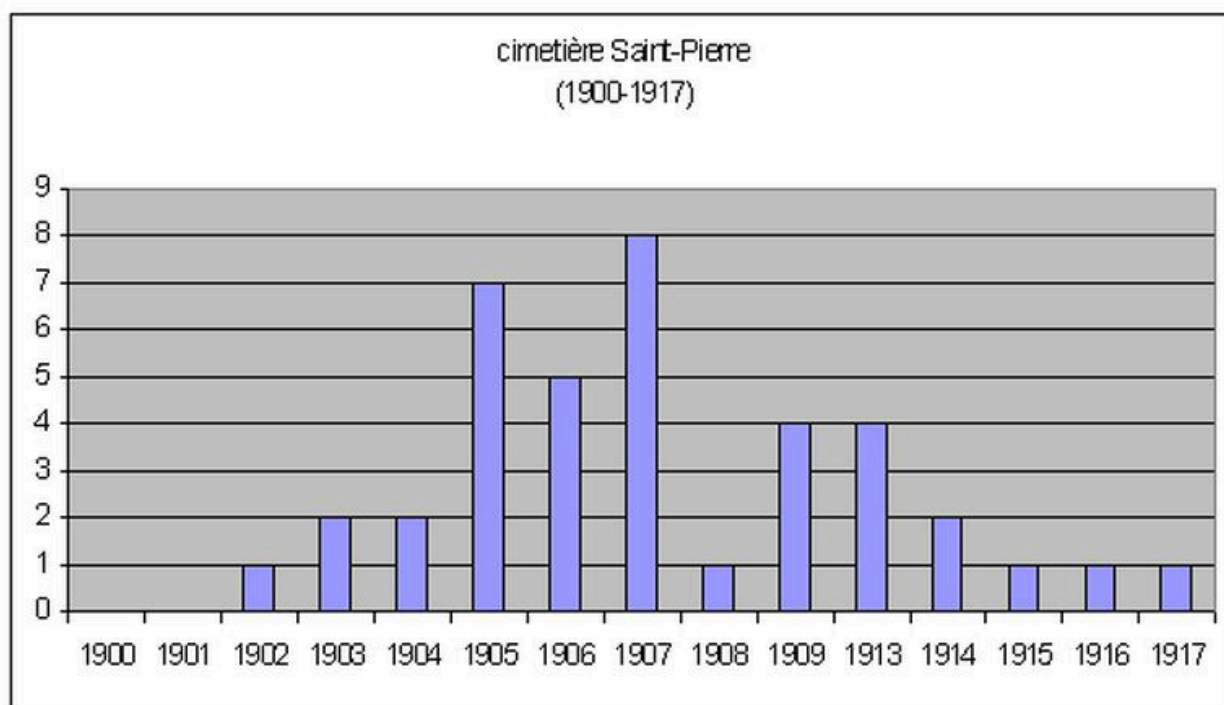
Autorisations de construction de caveaux et de monuments (1870-1884).

IVR22_20058010551NUCA

Auteur de l'illustration : Isabelle Barbedor

(c) Région Hauts-de-France - Inventaire général

reproduction soumise à autorisation du titulaire des droits d'exploitation



Autorisations de construction de caveaux et de monuments (1900-1917).

IVR22_20058010552NUCA

Auteur de l'illustration : Isabelle Barbedor

(c) Région Hauts-de-France - Inventaire général

reproduction soumise à autorisation du titulaire des droits d'exploitation