

Hauts-de-France, Somme
Amiens
rue Saint-Maurice , Cimetière de la Madeleine

Plaine I

Références du dossier

Numéro de dossier : IA80006036
Date de l'enquête initiale : 2007
Date(s) de rédaction : 2007
Cadre de l'étude : patrimoine funéraire le cimetière de la Madeleine
Degré d'étude : repéré

Désignation

Dénomination : quartier
Appellation : plaine I
Parties constituantes non étudiées : dépositoire

Compléments de localisation

Milieu d'implantation : en ville
Références cadastrales : 1813. F 187 à 188bis ; 2003. IZ 37, 39

Historique

La plaine I se situe dans la partie la plus ancienne du cimetière de la Madeleine. Le registre communal indique que les concessions de la plaine I sont acquises entre 1831 et 1884, 4 ont été agrandies. Le plan de 1828 figure vingt emplacements prévus, dont quatre occupés (1, 2, 5, entre 12 et 13). On observe une importante surface boisée, au nord et au sud, sur la partie en pente.

Sur un plan postérieur, on observe la présence de concessions le long de l'allée principale. Les concessions sont essentiellement implantées sur le pourtour de la plaine. Seules deux concessions (I 41 et I 42) se trouvent en coeur de plaine.

Dans cette plaine, Stéphane Comte (1847) ne décrit que deux tombeaux (détruits), ceux de Cozette-Balédent (I 14) et de Girardin (I 27).

H. Calland (1858) y mentionne le dépositoire récemment construit sur les plans de l'architecte communal Vigreux.

Période(s) principale(s) : 1er quart 19e siècle

Période(s) secondaire(s) : 2e quart 19e siècle

Auteur(s) de l'oeuvre : Louis Victor Amédée Vigreux (architecte communal, attribution par travaux historiques)

Description

La plaine I, de forme triangulaire se situe au sud-ouest du vieux cimetière. Elle se caractérise par un terrain très pentu au sud, avec un important dénivelé donnant vers l'actuelle rue Saint-Maurice et un plateau au nord-nord-ouest.

Elle est desservie par une allée principale qui la sépare de la plaine H au nord et de la plaine K à l'ouest-sud-ouest. Une allée secondaire la délimite au sud mais aucune allée de desserte ne la traverse. Les concessions sont regroupées le long de l'allée principale, au nord et à l'ouest. Celles qui bordent l'allée au nord présentent un alignement régulier, contrairement à celles qui bordent l'allée à l'ouest.

Le dépositoire est construit dans la plaine I.

Éléments descriptifs

Statut, intérêt et protection

Sur les 59 concessions figurant sur le plan le plus récent, 41 sépultures subsistent et 18 ont été détruites.

Dans le cadre du recensement, qui portait sur les concessions perpétuelles du cimetière de la Madeleine, 15 sépultures antérieures à 1950 ont fait l'objet d'un dossier individuel illustré.

Dans cet ensemble, on signalera la présence d'enclos funéraires (6/24), soit 25% des concessions subsistantes.

8 tombeaux sont signés ou attribués à des entrepreneurs : Ch. Paris (I5), Dutry (IIter), Lesot (I 13bis, I 25), A. Sallé (I 16, I 140), Lequet-Lamarre (I 35), Georges Mercier (I 13).

Personnalités inhumées dans la plaine I : Louis Thuiller et Jean-Baptiste Maisant.

Monuments signalés dans le rapport de l'architecte communal en 1925 : I11.

Typologie :

Les monuments présentent principalement la forme de stèle funéraire, mais aussi de colonne funéraire (5), tombeau en forme de chapelle (1), tombeau en forme de niche (1), cippe (1).

Intérêt de l'œuvre : à signaler

Protections : inscrit MH, 1986/06/25

La plaine I en totalité.

Statut de la propriété : propriété publique, propriété privée

Références documentaires

Documents figurés

- **Plan général du cimetière de la Madeleine**, feuille 8, [s.d.] (AC Amiens).

Bibliographie

- CALLAND, H. **Guide de l'étranger à Amiens. Description de ses monuments anciens et modernes suivie d'une biographie des hommes remarquables qui sont nés dans cette ville**, augmenté par A. Dubois. Amiens : typographie Lambert-Caron. 1858, p. 61.
- C[OMTE], Stéphane. **Promenades au cimetière de la Madeleine, précédées d'un précis historique sur l'origine de cet établissement, sa première destination, et les diverses transformations qu'il a subies depuis sa fondation jusqu'à nos jours**. Amiens : Imp. Duval et Herment, 1847.

Annexe 1

Plaine I. Concessions détruites et documentées

I 2 : Concession acquise en novembre 1858 et agrandie en décembre 1858 par Charles Paul Herbet, domicilié à Amiens, 13 rue Pierre l'Hermite.

I 4 : Concession acquise en mars 1843 par Charles François Heren et Marie Louise Florine Heurtaux, domiciliés à Saint-Sauflieu (80) et par Marie Henriette et Marie Anne Adélaïde Sophie Heren, domiciliées à Amiens, rue Haute des Tanneurs.

I 7 : Concession acquise en novembre 1842 par Auguste Polart-Mongrenier, domicilié à Salouël (80).

I 8 : Concession Hubert-Cailleaux acquise en septembre 1845 par Jean Louis Germain Boudinier et Eléonore Cailleaux, son épouse, domiciliés à Amiens, rue Saint-Fuscien et par Antoine Jules Scelles et Victoire Benaïde Cailleaux, domiciliés à Saint-Valery (80).

I 9 : Concession acquise en août 1843 par Mme veuve Darras-Prieur, domiciliée à Amiens, 7 rue de Guyenne.

I 12 : Concession acquise en septembre 1845 par Sophie Eugénie Ladame, domiciliée à Amiens, chaussée Saint-Pierre, par François Frédéric Ladame, domicilié à Versailles, par Eugénie Françoise Agathe Warmé, domiciliée au Havre et par Sabine Henriette Warmé, domiciliée à Amiens

I 13 : Concession acquise en juillet 1848 par Bénoni Maisant, cultivateur, domicilié à Amiens, faubourg Saint-Maurice.

I 14 : Concession acquise en janvier 1844 par madame Sophie Balédent veuve Cozette, brasseuse, domiciliée à Amiens, rue Saint-Leu (vestiges de poteaux et pierre de seuil en calcaire). (cf. annexe 2).

I 15 : Concession acquise en août 1845 par Charles Dominique Picquet, professeur, domicilié à Amiens, 2 rue Bellevue.

- I 18 : Concession acquise en juillet 1849 par Geneviève Louise Massiette veuve Dugarin, domiciliée à Amiens, Petite rue des Clairons.
- I 20 : Concession acquise en décembre 1850 par Joseph François Richard Carpentier, commis, domicilié à Amiens, rue Desprez.
- I 22 : Concession acquise en avril 1853 par Aline Marie Thérèse Delcourt, propriétaire, domiciliée à Amiens, 15 rue Saint-Denis.
- I 31 : Concession acquise en août 1851 par Charles Paul Herbet-Blanchard, propriétaire, domicilié à Amiens, 13 rue Pierre-l'Hermite. Les sources conservées à la bibliothèque municipale (série M ; 2M18/9) indiquent que l'entrepreneur Lesot a effectué des réparations en 1905. Vestige de caveau.
- I 32 : Concession acquise en septembre 1852 par Amélie Dufour, domiciliée à Amiens, Impasse des Jeunes-Matins.
- I 33 : Concession Gaffet acquise en septembre 1854 par Joseph Gobillon, charcutier, domicilié à Amiens, rue de Noyon.
- I 34 : Concession acquise en mars 1844 par Elisabeth Lécailliez veuve Magnier, domiciliée à Amiens, Place du Marché aux Herbes et agrandie, en mai 1907, par Clémence Séraphine et Marie Florisse Clémence Magnier, domiciliées à Amiens, 59 rue Saint-Fuscien, Auguste Magnier Charles, domicilié à Paris et Albert Edouard Magnier, domicilié à Courbevoie (92). Les sources conservées à la bibliothèque municipale (série M ; 2M18/10) indiquent que l'entrepreneur Lamolet-Tattegrain a réalisé en 1907 la clôture ainsi qu'une stèle à croix.
- I 41 : Concession acquise en avril 1844 par Madeleine Allon veuve Abar, domiciliée à Amiens, 29 rue Delambre.
- I 42 : Concession acquise en novembre 1843 par Charles Théodore Somont, domicilié à Amiens, 31 boulevard de l'Est.

Annexe 2

Plaine I. Concessions détruites, décrites par Stéphane COMTE, en 1847

« Nous rencontrons à la gauche, bordant le carré I, les premiers monuments de cette ligne ; ce sont ceux des familles HEREN et NOURRY [I4], de cette ville l'une et l'autre. Chacun de ces deux monuments se compose d'un cippe à chapiteau de la plus grande simplicité. Le terrain de la famille NOURRY est fort bien entretenu et témoigne de la fréquente présence de ses membres dans le lieu où reposent ceux dont la mort les a séparés. »

Stéphane C[omte], p. 122.

« En face, nous remarquons un monument [I14] auquel se rattache le souvenir d'un homme qui emporta les regrets de tous ceux qui l'ont connu. Il n'était point placé fort haut sur l'échelle sociale, mais il l'était dans l'estime de ses amis. Nous voulons parler de M. COZETTE-BALESDENT, Firmin-Unité, brasseur, décédé le 22 janvier 1844, à l'âge de 49 ans. On voit, par l'entretien soigné des plates-bandes et carrés distribués dans l'enclos affecté à cette sépulture, que la femme et les enfants du défunt viennent souvent lui consacrer quelques instants. Sa perte a été vivement sentie par ses nombreux amis, qui tous l'ont accompagné à sa dernière demeure. »

Stéphane C[omte], 1847, p. 124.

"En face de ce monument est la sépulture de M. GIRARDIN [I 27], ancien bâtonnier de l'ordre des avocats du barreau d'Amiens, décédé le 14 juin 1842, à l'âge de 70 ans.

Son monument se compose d'une petite colonne en pierre, surmontée d'une urne cinéraire. Une pierre horizontale recouvre la dépouille mortelle de Mme Florentine-Alexandrine-Ferdinande DE CHILIENGIEN, épouse de M. le baron DE COENENS, décédé le 3 juillet 1831, à l'âge de 61 ans.

Cette dame, d'origine belge, est la belle-mère de celui auprès duquel elle repose ; et M. GIRARDIN est le père de l'avocat actuel de ce nom auquel il a légué ses talents et sa réputation et qui est aujourd'hui l'une des célébrités de notre barreau."

Stéphane C[omte], 1847, p. 132.

Annexe 3

Plaine I. Monuments repérés

Tombeau de la famille Demailly (I5-6)

Concession n°5 acquise en juin 1841 par Alexandre Victor Delarozière-Noury, domicilié à Amiens, 37 rue de Metz. La première inhumation date de 1820.

Concession n°6 acquise en mai 1853 par Alexandre Demailly, juge, domicilié à Amiens, rue Pierre l'Ermite.

Cette concession, rehaussée par rapport au niveau du terrain, est délimitée par une balustrade en pierre de Tournai. Elle contient une stèle à croix en granite belge, en grande partie recouverte par la végétation, qui a sans doute été réalisée vers 1853 (date d'acquisition de la concession n°6, de la première inhumation enregistrée dans cette même concession et date de l'une des inhumations enregistrée dans la concession n°5). On signalera la présence de chaque côté du tombeau, de deux porte-couronne mortuaires de style néogothique en pierre de Tournai, supportés par des colonnettes.

Épitaphe : Marie Stanislas Alexandre DEMAILLY / Conseiller à la Cour d'Appel d'Amiens / décédé le 18 mai 1888 / à l'âge de 83 ans.

Enclos funéraire Delimont (I10)

Concession acquise en janvier 1847 par Marguerite Elisabeth Prieur veuve Delimont, née, domiciliée à Amiens, rue des Saintes-Maries et agrandie en février 1860, par l'acquéreuse et par Jean Marie François Gaspard Rétanie, professeur, domicilié à Amiens, 32 rue Voiture.

Cette concession est partiellement délimitée par une grille en fer forgé et contient deux stèles néogothiques en granite belge, déposées, subsistant à l'état de vestiges. Elles ont probablement été élevées entre 1847 (date d'acquisition de la concession) et 1881 (date de la dernière inhumation).

Tombeau (colonne funéraire) du négociant Janvier (I11)

Concession acquise en octobre 1847 par Marcelline Martin, domiciliée à Amiens, rue Royale. Le rapport de l'architecte de la Ville du 20 avril 1925 mentionnait cette sépulture comme étant "à conserver car présentant un intérêt d'Art".

Cette concession, envahie par la végétation, contient un tombeau individuel, déposé. La colonne funéraire en marbre a été réalisée vers 1847, à la mémoire du négociant amiénois Janvier.

Épitaphe : Ici repose le corps / de M. ... / JANVIER / ancien négociant, décédé / à Amiens le ... 1847 / A l'âge de 65 ans.

Tombeau (stèle funéraire) de la famille Maisant-Tierce (I13bis)

Concession acquise en juillet 1852 par Jean-Baptiste Maisant, maçon, domicilié à Amiens, Grande rue Saint-Maurice. La première inhumation date de 1841. Les sources conservées à la bibliothèque municipale (série M) indiquent que des travaux ont été réalisés en 1905 par l'entrepreneur Lesot frères.

Cette concession, qui n'est pas orientée vers l'allée principale, contient une stèle néogothique stylisée en pierre de Tournai (voir illustration dans le [dossier de synthèse](#)), signée par l'entrepreneur Lesot, sans doute été réalisée vers 1905 (date d'autorisations de construction et de l'une des inhumations) en remplacement du monument d'origine.

Tombeau (stèle funéraire) de la famille Rose-Joron (I19)

Concession acquise en septembre 1849 par Vincent Nicolas Rose, domicilié à Amiens, 44 rue Saint-Honoré, par Pierre Dubois et Pélagie Rose et par Gabrielle Rose veuve Horlez, domiciliés à Amiens, route de Rouen.

Cette concession, qui a perdu sa clôture, contient une stèle cintrée, dont le calcaire, très friable, s'effrite. Elle est déposée en plusieurs fragments et a sans doute été réalisée vers 1849 (date d'acquisition de la concession et de la première inhumation).

Enclos funéraire Jérôme, Delarozière-Jérôme et Devismes-Delarozière (I23) ILLUSTRATION

Concession acquise en octobre 1839 par Eugène Jérôme, pharmacien, domicilié à Amiens, place Saint-Firmin et agrandie en mars 1850, par l'acquéreur, par M. Devismes-Jérôme, courtier, domicilié à Amiens, rue de l'Aventure et par Edouard Delarozière, soldat, domicilié à Paris.

Cette concession, délimitée par une grille antérieure en fonte et par des poteaux latéraux en calcaire en partie déposés, contient deux monuments. Le plus ancien est la stèle cintrée en calcaire, probablement le monument d'origine subsistant à l'état de vestiges à l'arrière de la concession, qui a été réalisée entre 1839 (date d'acquisition de la concession et de l'une des inhumations) et 1850 (date d'agrandissement de la concession et de l'une des inhumations). La colonne funéraire en marbre et pierre de Tournai, a été élevée vers 1871 (date de la première inhumation mentionnée) à la mémoire du courtier de commerce Eugène Devismes.

Épitaphe (colonne funéraire) : Ci-gît / le corps de Mr Eugène / DEVISMES / ancien courtier / de commerce à Amiens / décédé à Cormeilles / le 9 mai 1871 / dans sa 58ème année.

Tombeau (stèle funéraire) Quévrex (I26)

Concession acquise en novembre 1848 par Eugénie Quévrex-Dusevel, domiciliée à Amiens, rue des Orfèvres et par Justine Quévrex, domiciliée à Amiens, rue Béranger.

Cette concession, qui conserve une grille en fonte moulée, contient les vestiges d'une stèle en calcaire, déposée en de nombreux fragments, dont seule la base subsiste en élévation. Ce tombeau a été élevé entre 1845 (date de la première inhumation) et 1848 (date d'acquisition de la concession) ou 1849 (date de l'une des inhumations).

Tombeau (colonne funéraire) Girardin (I27)

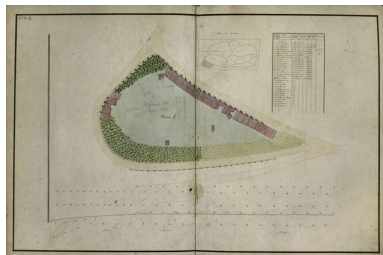
Concession acquise en juillet 1831 par Antoine Joseph Girardin, avocat, domicilié à Amiens, rue Saint-Denis. La sépulture Girardin est décrite par S. Comte (1847), qui signale la présence d'une "petite colonne en pierre, surmontée d'une urne cinéraire" ainsi que celle d'une "pierre horizontale" (cf. annexe 2).

Cette concession, qui a perdu sa clôture, ne contient aujourd'hui qu'un gros socle cubique en pierre de Tournai, sans doute celui de la « petite colonne en pierre, surmontée d'une urne cinéraire » décrite par S. Comte en 1847 (cf. annexe 2), élevée vers 1842 à la mémoire de monsieur Girardin. En revanche, il ne reste plus aucune trace de la « pierre horizontale » signalée par S. Comte.

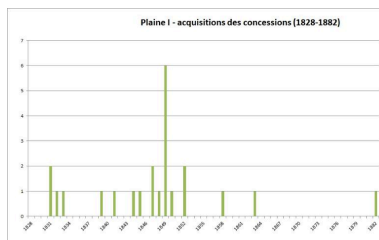
Tombeau (stèle funéraire) Fauchon (I37)

Concession acquise en janvier 1832 par Daniel Furcy Robert Dournel, notaire, fondé de pouvoir de la famille Fauchon. Cette concession, qui a perdu sa clôture, contient une dalle funéraire totalement recouverte par la végétation. Elle semble identique à celles de la concession voisine (I 36) et peut avoir été réalisée vers 1832 (date d'acquisition de la concession et de l'unique inhumation enregistrée).

Illustrations



Plan général du cimetière de la Madeleine, feuille 8, [s.d.] (AC Amiens).
Phot. Thierry Lefébure
IVR22_20058001065VA



Plaine I. Dates d'acquisition des concessions.
Phot. Isabelle Barbedor
IVR22_20158006454NUCA



Vue générale de l'allée septentrionale, vers l'ouest.
Phot. Caroline Vincent
IVR22_20098001657NUCA



Vue générale de l'allée septentrionale, vers l'est.
Phot. Caroline Vincent
IVR22_20098001656NUCA



Vue de l'allée méridionale, vers l'ouest.
Phot. Caroline Vincent
IVR22_20098001661NUCA



Vue de l'allée occidentale, vers le sud.
Phot. Caroline Vincent
IVR22_20098001663NUCA



Vue de la partie boisée de la plaine I, vers le nord-ouest.
Phot. Caroline Vincent
IVR22_20098001659NUCA



Le dépositaire construit vers 1855 sur les plans de l'architecte communal Vigreux.
Phot. Caroline Vincent
IVR22_20098001655NUCA



Le dépositaire, vue de la porte.
Phot. Caroline Vincent
IVR22_20098001653NUCA



La cheminée du dépositaire.
Phot. Caroline Vincent
IVR22_20098001658NUCA



Tombeau du chanoine
Lucas de Genville.
Phot. Caroline Vincent
IVR22_20078000997NUCA



Monument sépulcral du
scientifique Louis Thuillier.
Phot. Caroline Vincent
IVR22_20078000965NUCA

Dossiers liés

Est partie constituante de : Ancienne maladrerie puis cimetière communal d'Amiens, dit cimetière de la Madeleine (IA80002397) Hauts-de-France, Somme, Amiens, rue Saint-Maurice

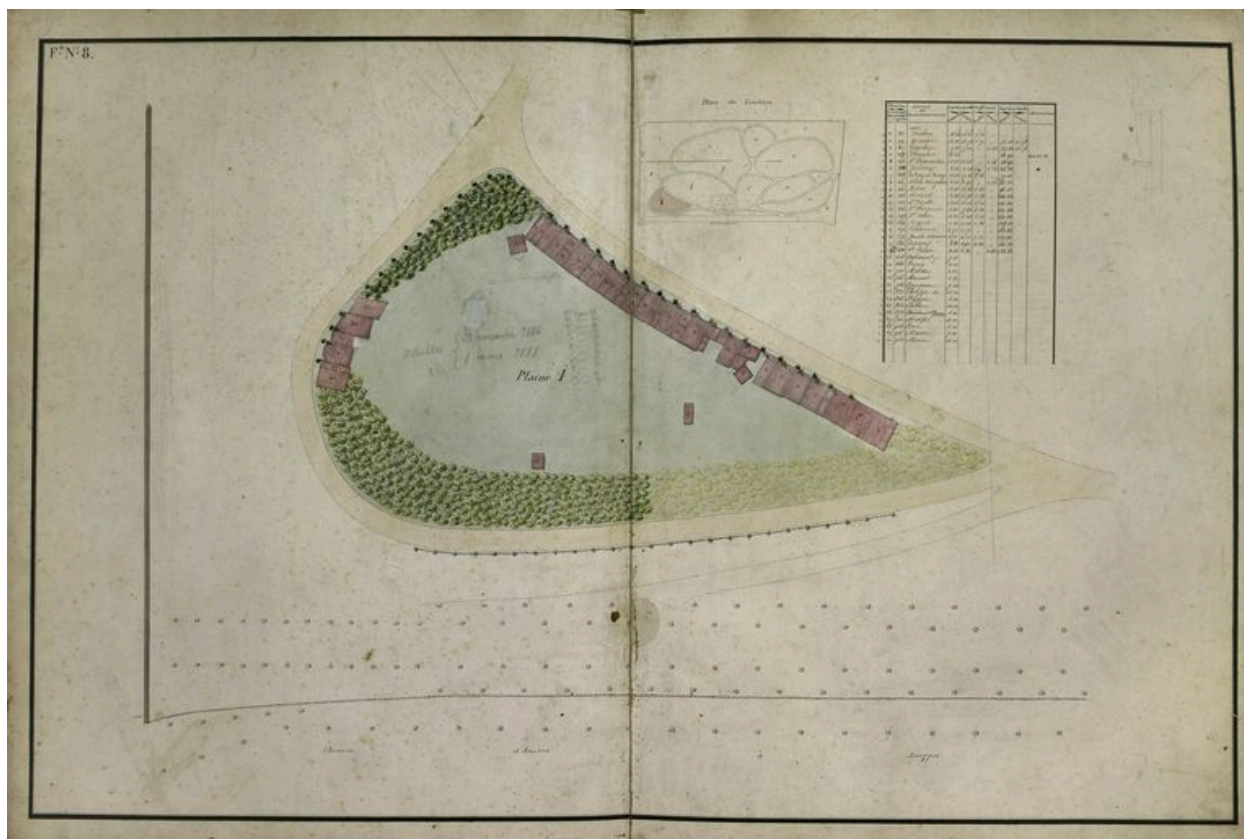
Oeuvre(s) contenue(s) :

Oeuvre(s) en rapport :

- Enclos funéraire Beaucousin-Brasseur (IA80006063) Hauts-de-France, Somme, Amiens, rue Saint-Maurice , 36 plaine I Cimetière de la Madeleine
- Enclos funéraire de la famille Dournel et Dournel de Bonnival (IA80006067) Hauts-de-France, Somme, Amiens, rue Saint-Maurice , 40 plaine I Cimetière de la Madeleine
- Enclos funéraire de la famille Louis Philippe et Sire (IA80006040) Hauts-de-France, Somme, Amiens, rue Saint-Maurice , 3 plaine I Cimetière de la Madeleine
- Monument sépulcral du scientifique Louis Thuillier (IA80006037) Hauts-de-France, Somme, Amiens, rue Saint-Maurice , 1 plaine I Cimetière de la Madeleine
- Tombeau (colonne funéraire) de la famille Fréchon-Fabignon (IA80006065) Hauts-de-France, Somme, Amiens, rue Saint-Maurice , 38 plaine I Cimetière de la Madeleine
- Tombeau (colonne funéraire) De Maintenant-Hennequierre (IA80006066) Hauts-de-France, Somme, Amiens, rue Saint-Maurice , 39 plaine I Cimetière de la Madeleine
- Tombeau (niche) des familles Maire-Galland et Maire-Danten (IA80006052) Hauts-de-France, Somme, Amiens, rue Saint-Maurice , 25 plaine I Cimetière de la Madeleine
- Tombeau (stèle funéraire) Beaucousin (IA80006062) Hauts-de-France, Somme, Amiens, rue Saint-Maurice , 35 plaine I Cimetière de la Madeleine
- Tombeau (stèle funéraire) de famille du chanoine Ludovic François Lucas de Genville (IA80006048) Hauts-de-France, Somme, Amiens, rue Saint-Maurice , 21 plaine I Cimetière de la Madeleine
- Tombeau (stèle funéraire) de la famille Matifas (IA80006055) Hauts-de-France, Somme, Amiens, rue Saint-Maurice , 28, 29 et 30 plaine I Cimetière de la Madeleine
- Tombeau (stèle funéraire) Delarozière (IA80006045) Hauts-de-France, Somme, Amiens, rue Saint-Maurice , 16 plaine I Cimetière de la Madeleine
- Tombeau (stèle funéraire) des familles Ballue et Leroy (IA80006046) Hauts-de-France, Somme, Amiens, rue Saint-Maurice , 17 plaine I Cimetière de la Madeleine
- Tombeau (stèle funéraire) des familles Blot et Bourdel (IA80006039) Hauts-de-France, Somme, Amiens, rue Saint-Maurice , 1ter plaine I Cimetière de la Madeleine
- Tombeau (stèle funéraire) des familles Jumel et Deriencourt (IA80006038) Hauts-de-France, Somme, Amiens, rue Saint-Maurice , 1bis plaine I Cimetière de la Madeleine
- Tombeau (stèle funéraire) des familles Maison et Durand (IA80006051) Hauts-de-France, Somme, Amiens, rue Saint-Maurice , 24 plaine I Cimetière de la Madeleine

Auteur(s) du dossier : Caroline Vincent, Isabelle Barbedor

Copyright(s) : (c) Région Hauts-de-France - Inventaire général ; (c) Ville d'Amiens

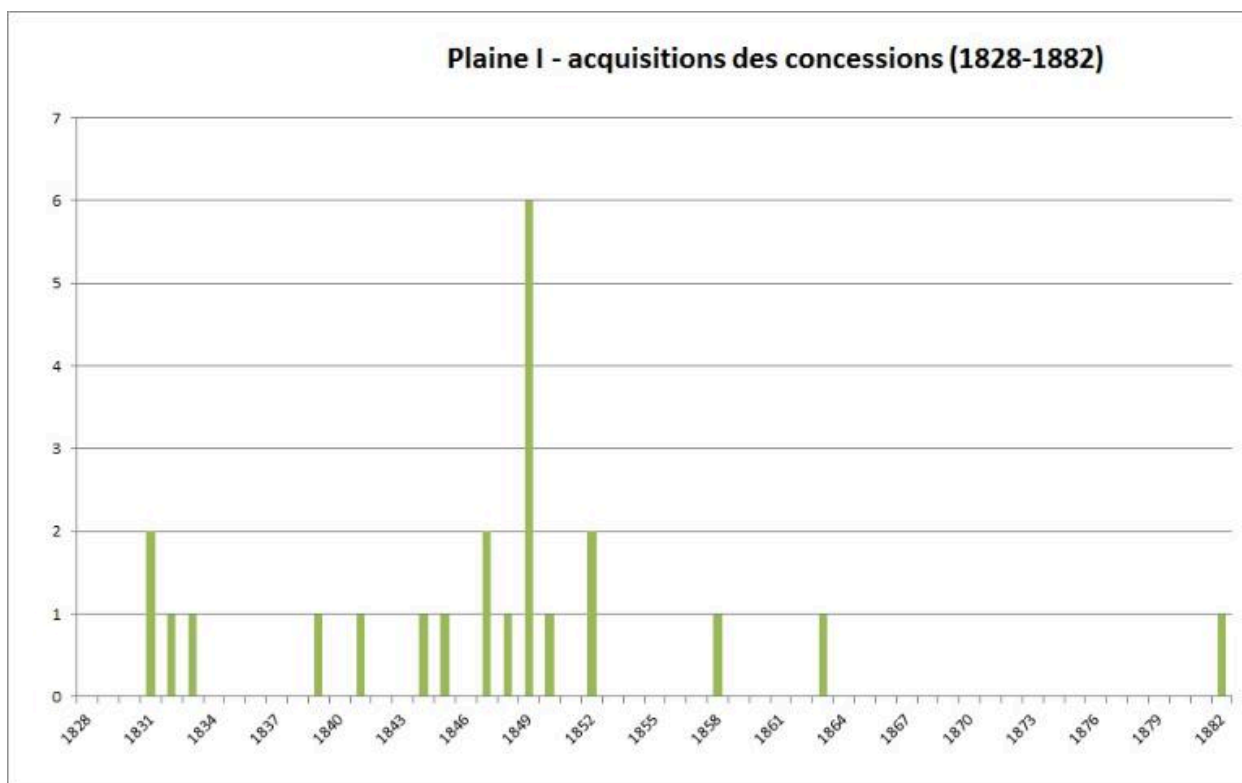


Plan général du cimetière de la Madeleine, feuille 8, [s.d.] (AC Amiens).

IVR22_20058001065VA

Auteur de l'illustration : Thierry Lefébure

(c) Région Hauts-de-France - Inventaire général ; (c) Ville d'Amiens
reproduction soumise à autorisation du titulaire des droits d'exploitation



Plaine I. Dates d'acquisition des concessions.

IVR22_20158006454NUCA

Auteur de l'illustration : Isabelle Barbedor

(c) Région Hauts-de-France - Inventaire général

reproduction soumise à autorisation du titulaire des droits d'exploitation



Vue générale de l'allée septentrionale, vers l'ouest.

IVR22_20098001657NUCA

Auteur de l'illustration : Caroline Vincent

(c) Région Hauts-de-France - Inventaire général ; (c) Ville d'Amiens
reproduction soumise à autorisation du titulaire des droits d'exploitation



Vue générale de l'allée septentrionale, vers l'est.

IVR22_20098001656NUCA

Auteur de l'illustration : Caroline Vincent

(c) Région Hauts-de-France - Inventaire général ; (c) Ville d'Amiens
reproduction soumise à autorisation du titulaire des droits d'exploitation



Vue de l'allée méridionale, vers l'ouest.

IVR22_20098001661NUCA

Auteur de l'illustration : Caroline Vincent

(c) Région Hauts-de-France - Inventaire général ; (c) Ville d'Amiens
reproduction soumise à autorisation du titulaire des droits d'exploitation



Vue de l'allée occidentale, vers le sud.

IVR22_20098001663NUCA

Auteur de l'illustration : Caroline Vincent

(c) Région Hauts-de-France - Inventaire général ; (c) Ville d'Amiens
reproduction soumise à autorisation du titulaire des droits d'exploitation



Vue de la partie boisée de la plaine I, vers le nord-ouest.

IVR22_20098001659NUCA

Auteur de l'illustration : Caroline Vincent

(c) Région Hauts-de-France - Inventaire général ; (c) Ville d'Amiens
reproduction soumise à autorisation du titulaire des droits d'exploitation




Le dépositaire construit vers 1855 sur les plans de l'architecte communal Vigreux.

IVR22_20098001655NUCA

Auteur de l'illustration : Caroline Vincent

(c) Région Hauts-de-France - Inventaire général ; (c) Ville d'Amiens
reproduction soumise à autorisation du titulaire des droits d'exploitation



Le dépositoire, vue de la porte.

IVR22_20098001653NUCA

Auteur de l'illustration : Caroline Vincent

(c) Région Hauts-de-France - Inventaire général ; (c) Ville d'Amiens
reproduction soumise à autorisation du titulaire des droits d'exploitation



La cheminée du dépositoire.

IVR22_20098001658NUCA

Auteur de l'illustration : Caroline Vincent

(c) Région Hauts-de-France - Inventaire général ; (c) Ville d'Amiens
reproduction soumise à autorisation du titulaire des droits d'exploitation



Tombeau du chanoine Lucas de Genville.

IVR22_20078000997NUCA

Auteur de l'illustration : Caroline Vincent

(c) Région Hauts-de-France - Inventaire général ; (c) Ville d'Amiens
reproduction soumise à autorisation du titulaire des droits d'exploitation



Monument sépulcral du scientifique Louis Thuillier.

IVR22_20078000965NUCA

Auteur de l'illustration : Caroline Vincent

(c) Région Hauts-de-France - Inventaire général ; (c) Ville d'Amiens
reproduction soumise à autorisation du titulaire des droits d'exploitation