

Hauts-de-France, Aisne  
Saint-Quentin  
faubourg d' Isle  
allée des Cerisiers, allée des Peupliers, allée des Acacias, rue Docteur-Cordier

## Cité ouvrière, dite cité jardin de la Cotonnière de Saint-Quentin

### Références du dossier

Numéro de dossier : IA02002934  
Date de l'enquête initiale : 2006  
Date(s) de rédaction : 2006  
Cadre de l'étude : patrimoine industriel la communauté d'agglomération de Saint-Quentin  
Degré d'étude : étudié

### Désignation

Dénomination : cité ouvrière  
Appellation : Cité jardin de la Cotonnière  
Parties constituantes non étudiées : garderie d'enfants, établissement de bains, rue

### Compléments de localisation

Milieu d'implantation : en ville  
Références cadastrales : 2006. CW 65 à 76, 78 à 81, 92 à 95, 107 à 111, 185, 1187 à 1379, 1415 à 1436

### Historique

En 1921, La Cotonnière de Saint-Quentin, fondée en 1919 en partie par l'apport des dommages de guerre de la société Hugues Fils & Cie, crée une cité ouvrière à proximité de l'ancienne filature Hugues, devenu après reconstruction le Tissage de Picardie. Cette cité, parfois appelée Cité de la Cotonnière, est qualifiée de "cité-jardin" selon les plans du cabinet d'architecture Malgras-Delmas. Elle comprend 130 logements (contre 114 pour le projet initial), ainsi qu'une garderie d'enfants ("pouponnière"), un magasin coopératif et des bains-douches, en 1921. Ces trois équipements collectifs ont été détruits vers 2000.

Période(s) principale(s) : 1er quart 20e siècle  
Dates : 1921 (daté par source), 1922 (porte la date)  
Auteur(s) de l'oeuvre : Gustave Malgras-Delmas (agence d'architecture, attribution par source)  
Personne(s) liée(s) à l'histoire de l'oeuvre : Coopérative Cotonnière de Saint-Quentin (commanditaire)

### Description

La cité est constituée de deux principaux ensembles de 48 et 52 logements, disposés en 2 rangées, dos à dos, séparées par des petites cours, et dotés d'un jardin sur rue. Les deux rangées sont scindées au centre par une ruelle, piétonne, couverte à chaque entrée d'une arche dont une porte la date de 1922. La cité est complétée par un troisième groupe de 22 logements accolés, en continu, parallèles aux précédents, dont les façades sont implantées en alignement de la rue (jardin à l'arrière). Les logements sont dotés de caves, d'un rez-de-chaussée et d'un étage carré, couverts de toits à longs pans, en tuile mécanique. Les façades sont animées par quelques motifs géométriques, l'alternance de briques rouges et de briques silico-calcaire pour les étages, l'usage de linteau droit en béton armé et de quelques arcs de décharges en brique en plein cintre, etc. A chaque extrémité des deux premiers groupes, les habitations sont en légère saillie, couverts d'une toiture perpendiculaire aux autres, présentant en façade sur rue des pignons découverts à crossettes. Enfin, à l'angle des rues des Acacias et du Docteur Cordier, la cité est complétée de deux groupes de 4 logements accolés, à un étage carré. L'alignement est rompu par deux logements latéraux, en léger ressaut, présentant des pignons en façade et des toitures perpendiculaires à celles des logements au centre de la composition. Les rez-de-chaussée sont en gros moellon, les étages en brique enduite.

## Éléments descriptifs

Matériau(x) du gros-oeuvre, mise en oeuvre et revêtement : brique ; brique silico-calcaire ; enduit partiel ; moellon sans chaîne en pierre de taille

Matériau(x) de couverture : tuile mécanique

Étage(s) ou vaisseau(x) : sous-sol, 1 étage carré

Type(s) de couverture : toit à longs pans

## Typologies et état de conservation

Typologies : dispositif mitoyen ; 130 logements à plusieurs unités d'habitation ; pignon sur rue

## Statut, intérêt et protection

Statut de la propriété : propriété privée

## Références documentaires

### Documents d'archive

- AC Saint-Quentin. Non coté. **Matrices cadastrales - 3e série - 1911/1926**, [les mêmes matrices sont conservées aux archives départementales : AD Aisne. 4 P 691/2 à 9].  
Hugues-Cauvin & fils - Cases 2809 à 2813 ; La Cottonnière de Saint-Quentin - Cases 689, 690, 709, 710, 729
- AC Saint-Quentin. Service de l'Urbanisme ; Permis de construire : casier sanitaire. **Dossier n°194 - rue du Docteur-Cordier** : 1921 et 1922 - La Cottonnière de Saint-Quentin - cité-jardin ; 1945 - La Cottonnière de Saint-Quentin - (transformations).


### Documents figurés

- Vue aérienne Ville**. Photogr. pos., n. et b., 11 h 30, altitude 2600 m, focale 50, format 178 x 238 mm, 21-11-1918 (AD Aisne ; 28 Fi Saint-Quentin 4).
- La Cottonnière de St-Quentin - Cité-jardin**. Plan, tirage, 1 : 400, 84 x 57 cm, 05-12-1921, par Malgras-Delmas (architecte). (AC Saint-Quentin. Service de l'Urbanisme ; Permis de construire : casier sanitaire. Dossier n° 194-4 - Rue du Docteur-Cordier).
- La Cottonnière de St-Quentin - Cité-jardin - Maisons jumelées**. Plan, tirage, 1 : 50, 90 x 39 cm, [1921], par Malgras-Delmas (architecte). (AC Saint-Quentin. Service de l'Urbanisme ; Permis de construire : casier sanitaire. Dossier n° 194-4 - Rue du Docteur-Cordier).
- [Vue aérienne du quartier Saint-Martin - Détail]**. Photograph. pos., n. et b., 18 x 24 cm, [1950-1960] (AD Aisne. Fonds Henrard ; 14 Fi 98).

## Illustrations



Vue aérienne du site d'implantation de la cité en novembre 1918 (AD Aisne).  
Phot. Pillet Frédéric



Plan masse du projet de cité ouvrière, par Malgras-Delmas, 1921 (AC Saint-Quentin).  
Phot. Pillet Frédéric



Plans d'une habitation ouvrière, par Malgras-Delmas, [1921] (AC Saint-Quentin).  
Phot. Pillet Frédéric  
IVR22\_20060205422NUCAB

IVR22\_20060205420NUCAB



Au premier plan, une partie de la cité ouvrière ; à l'arrière-plan, le tissage de Picardie, vers 1950-1960 (AD Aisne).  
Phot. Pillet Frédéric

IVR22\_20060205423NUCAB



Deux logements au début de la rue des Peupliers.  
Phot. Frédéric Pillet  
IVR22\_20070205039NUCA



Entrée de la ruelle piétonnière, allée des Cerisiers.  
Phot. Frédéric Pillet  
IVR22\_20070205042NUCA



IVR22\_20060205421NUCAB



Vue d'ensemble.  
Phot. Frédéric Pillet  
IVR22\_20070205037NUCA



Groupe de logements, allée des Peupliers.  
Phot. Frédéric Pillet  
IVR22\_20070205040NUCA



Entrée de la ruelle piétonnière, rue du Docteur Cordier.  
Phot. Frédéric Pillet  
IVR22\_20070205043NUCA



Deux logements, allée des Peupliers.  
Phot. Frédéric Pillet  
IVR22\_20070205038NUCA



Deux logements, allée des Cerisiers.  
Phot. Frédéric Pillet  
IVR22\_20070205041NUCA



Façades rue du docteur Cordier.  
Phot. Frédéric Pillet  
IVR22\_20070205044NUCA

Façades allée des Cerisiers.  
Phot. Frédéric Pillet  
IVR22\_20070205045NUCA

Groupe de 4 logements,  
rue du Docteur Cordier.  
Phot. Frédéric Pillet  
IVR22\_20070205046NUCA

## Dossiers liés

### Dossiers de synthèse :

L'habitat ouvrier de la Première Reconstruction (IA99000012)

Le logement ouvrier à Saint-Quentin (IA02002970)

### Oeuvre(s) contenue(s) :

#### Oeuvre(s) en rapport :

Ancienne filature de coton Hugues-Cauvin, tissage de Picardie, bonneterie Cerachel puis Delcer, puis Delcar (IA02002932) Picardie, Aisne, Saint-Quentin, faubourg Saint-Martin, 43 rue de Picardie

Les établissements industriels du faubourg d'Isle (IA02002975) Hauts-de-France, Aisne, Saint-Quentin

Cité ouvrière, dite Cité Cambrésienne, à Saint-Quentin (IA02002831) Hauts-de-France, Aisne, Saint-Quentin, faubourg d' Isle, 11 à 25, 10 à 24 rue de la Bara

Auteur(s) du dossier : Frédéric Pillet

Copyright(s) : (c) Région Hauts-de-France - Inventaire général ; (c) Communauté d'agglomération et ville de Saint-Quentin




Vue aérienne du site d'implantation de la cité en novembre 1918 (AD Aisne).

IVR22\_20060205420NUCAB

Auteur de l'illustration : Pillet Frédéric

(c) Région Hauts-de-France - Inventaire général ; (c) Département de l'Aisne ; (c) Communauté d'agglomération et ville de Saint-Quentin

reproduction soumise à autorisation du titulaire des droits d'exploitation




Plan masse du projet de cité ouvrière, par Malgras-Delmas, 1921 (AC Saint-Quentin).

IVR22\_20060205421NUCAB

Auteur de l'illustration : Pillet Frédéric

(c) Région Hauts-de-France - Inventaire général ; (c) Communauté d'agglomération et ville de Saint-Quentin  
reproduction soumise à autorisation du titulaire des droits d'exploitation



Plans d'une habitation ouvrière, par Malgras-Delmas, [1921] (AC Saint-Quentin).

IVR22\_20060205422NUCAB

Auteur de l'illustration : Pillet Frédéric

(c) Région Hauts-de-France - Inventaire général ; (c) Communauté d'agglomération et ville de Saint-Quentin  
reproduction soumise à autorisation du titulaire des droits d'exploitation



Au premier plan, une partie de la cité ouvrière ; à l'arrière-plan, le tissage de Picardie, vers 1950-1960 (AD Aisne).

IVR22\_20060205423NUCAB

Auteur de l'illustration : Pillet Frédéric

(c) Région Hauts-de-France - Inventaire général ; (c) Département de l'Aisne ; (c) Communauté d'agglomération et ville de Saint-Quentin

reproduction soumise à autorisation du titulaire des droits d'exploitation





Vue d'ensemble.

IVR22\_20070205037NUCA

Auteur de l'illustration : Frédéric Pillet

(c) Région Hauts-de-France - Inventaire général ; (c) Communauté d'agglomération et ville de Saint-Quentin  
reproduction soumise à autorisation du titulaire des droits d'exploitation



Deux logements, allée des Peupliers.

IVR22\_20070205038NUCA

Auteur de l'illustration : Frédéric Pillet

(c) Région Hauts-de-France - Inventaire général ; (c) Communauté d'agglomération et ville de Saint-Quentin  
reproduction soumise à autorisation du titulaire des droits d'exploitation



Deux logements au début de la rue des Peupliers.

IVR22\_20070205039NUCA

Auteur de l'illustration : Frédéric Pillet

(c) Région Hauts-de-France - Inventaire général ; (c) Communauté d'agglomération et ville de Saint-Quentin  
reproduction soumise à autorisation du titulaire des droits d'exploitation



Groupe de logements, allée des Peupliers.

IVR22\_20070205040NUCA

Auteur de l'illustration : Frédéric Pillet

(c) Région Hauts-de-France - Inventaire général ; (c) Communauté d'agglomération et ville de Saint-Quentin  
reproduction soumise à autorisation du titulaire des droits d'exploitation



Deux logements, allée des Cerisiers.

IVR22\_20070205041NUCA

Auteur de l'illustration : Frédéric Pillet

(c) Région Hauts-de-France - Inventaire général ; (c) Communauté d'agglomération et ville de Saint-Quentin  
reproduction soumise à autorisation du titulaire des droits d'exploitation



Entrée de la ruelle piétonnière, allée des Cerisiers.

IVR22\_20070205042NUCA

Auteur de l'illustration : Frédéric Pillet

(c) Région Hauts-de-France - Inventaire général ; (c) Communauté d'agglomération et ville de Saint-Quentin  
reproduction soumise à autorisation du titulaire des droits d'exploitation



Entrée de la ruelle piétonnière, rue du Docteur Cordier.

IVR22\_20070205043NUCA

Auteur de l'illustration : Frédéric Pillet

(c) Région Hauts-de-France - Inventaire général ; (c) Communauté d'agglomération et ville de Saint-Quentin  
reproduction soumise à autorisation du titulaire des droits d'exploitation



Façades rue du docteur Cordier.

IVR22\_20070205044NUCA

Auteur de l'illustration : Frédéric Pillet

(c) Région Hauts-de-France - Inventaire général ; (c) Communauté d'agglomération et ville de Saint-Quentin  
reproduction soumise à autorisation du titulaire des droits d'exploitation





Façades allée des Cerisiers.

IVR22\_20070205045NUCA

Auteur de l'illustration : Frédéric Pillet

(c) Région Hauts-de-France - Inventaire général ; (c) Communauté d'agglomération et ville de Saint-Quentin  
reproduction soumise à autorisation du titulaire des droits d'exploitation



Groupe de 4 logements, rue du Docteur Cordier.

IVR22\_20070205046NUCA

Auteur de l'illustration : Frédéric Pillet

(c) Région Hauts-de-France - Inventaire général ; (c) Communauté d'agglomération et ville de Saint-Quentin  
reproduction soumise à autorisation du titulaire des droits d'exploitation