

Hauts-de-France, Nord  
Valenciennes  
cité Dutemple  
place des Charbonniers

## Chapelle Sainte-Bernadette

### Références du dossier

Numéro de dossier : IA59002669

Date de l'enquête initiale : 2005

Date(s) de rédaction : 2005

Cadre de l'étude : enquête thématique régionale églises paroissiales et chapelles du Nord-Pas-de-Calais 1945-2010

Degré d'étude : étudié

### Désignation

Dénomination : chapelle

Vocable : Sainte-Bernadette

### Compléments de localisation

Milieu d'implantation : en écart

Références cadastrales : 2005, AE, 465

### Historique

D'anciens baraquements tenaient lieu d'église et de salles de catéchisme pour les habitants de la cité Dutemple, nouveau quartier des faubourgs de Valenciennes. Le centre culturel, conçu par l'architecte Roland Demoulin, fait partie des équipements de la cité située au pied de l'ex-fosse Dutemple.

Période(s) principale(s) : 4e quart 20e siècle

Dates : 1976 (daté par source)

Auteur(s) de l'oeuvre : Roland Demoulin (architecte, attribution par source)

### Description

Le centre culturel est un bâtiment élevé en brique de schiste. Sa charpente métallique est couverte en tôle d'acier galvanisé. De plan rectangulaire, il comprend une entrée, une salle de catéchisme, un bureau, un groupe sanitaire, une salle de culte. Cette dernière peut être divisée en trois salles à l'aide de cloisons amovibles.

### Éléments descriptifs

Matériau(x) du gros-oeuvre, mise en oeuvre et revêtement : brique

Matériau(x) de couverture : métal en couverture

Plan : plan allongé

Étage(s) ou vaisseau(x) : 1 vaisseau

Type(s) de couverture : toit à longs pans

### Statut, intérêt et protection

Statut de la propriété : propriété d'une association diocésaine

## Illustrations




Élévation postérieure et flanc droit.  
Phot. Pierre Thibaut  
IVR31\_20155901007NUCA




Élévation antérieure et flanc droit.  
Phot. Pierre Thibaut  
IVR31\_20155901008NUCA



Élévation antérieure.  
Phot. Pierre Thibaut  
IVR31\_20155901009NUCA



Vue générale vers l'autel.  
Phot. Pierre Thibaut  
IVR31\_20155901005NUCA



Vue générale depuis l'autel.  
Phot. Pierre Thibaut  
IVR31\_20155901006NUCA

## Dossiers liés

### Dossiers de synthèse :

Présentation des églises paroissiales et chapelles du Nord-Pas de Calais 1945-2010 (IA59005038)

### Oeuvre(s) contenue(s) :

Auteur(s) du dossier : Céline Fréaux

Copyright(s) : (c) Région Hauts-de-France - Inventaire général



Élévation postérieure et flanc droit.

IVR31\_20155901007NUCA

Auteur de l'illustration : Pierre Thibaut

Date de prise de vue : 2015

(c) Région Hauts-de-France - Inventaire général

reproduction soumise à autorisation du titulaire des droits d'exploitation



Élévation antérieure et flanc droit.

IVR31\_20155901008NUCA

Auteur de l'illustration : Pierre Thibaut

Date de prise de vue : 2015

(c) Région Hauts-de-France - Inventaire général

reproduction soumise à autorisation du titulaire des droits d'exploitation



Élévation antérieure.

IVR31\_20155901009NUCA

Auteur de l'illustration : Pierre Thibaut

Date de prise de vue : 2015

(c) Région Hauts-de-France - Inventaire général

reproduction soumise à autorisation du titulaire des droits d'exploitation



Vue générale vers l'autel.


IVR31\_20155901005NUCA

Auteur de l'illustration : Pierre Thibaut

Date de prise de vue : 2015

(c) Région Hauts-de-France - Inventaire général

reproduction soumise à autorisation du titulaire des droits d'exploitation



Vue générale depuis l'autel.

IVR31\_20155901006NUCA

Auteur de l'illustration : Pierre Thibaut

Date de prise de vue : 2015

(c) Région Hauts-de-France - Inventaire général

reproduction soumise à autorisation du titulaire des droits d'exploitation