

Hauts-de-France, Somme

Albert

11 et 13 rue Anatole-France, 13 ancienne rue d'Amiens, ancienne ruelle de l'Hôtel-Dieu

Ecole primaire Anatole-France (ancien hôtel-Dieu, devenu école primaire supérieure de garçons, puis école primaire de filles)

Références du dossier

Numéro de dossier : IA80010829

Date de l'enquête initiale : 2021

Date(s) de rédaction : 2021

Cadre de l'étude : enquête thématique régionale La première Reconstruction, patrimoine de la Reconstruction

Degré d'étude : étudié

Désignation

Dénomination : hôtel-Dieu, école primaire

Appellation : Ecole primaire Anatole-France

Parties constituantes non étudiées : école professionnelle, école maternelle

Compléments de localisation

Milieu d'implantation : en ville

Références cadastrales : 1828, G, 566 à 572

Historique

Les sources conservées aux archives départementales indiquent qu'une école primaire supérieure de garçons est aménagée en 1903 dans l'ancien hôtel-Dieu devenu hospice, sur les plans des architectes Richardière et Dubois, par l'entrepreneur albertin Quélin.

La distribution intérieure de l'**hospice**, en 1902, est connue par les plans du géomètre Balin. On y accédait depuis la rue des Boucheries. A droite de l'entrée, se trouvait la conciergerie et les cuisines, à gauche, la chapelle ouvrant sur la rue Dubas. L'aile nord-est (rue d'Amiens) abritait la salle des vieillards, un escalier et une salle de jeux à la jonction de l'aile ouest (rue Dubas), qui abritait un salon, la salle des femmes et une salle de couture pour les femmes. Cette aile était munie d'une véranda côté jardin. Un escalier donnait également accès à l'étage.

Une partie des bâtiments est affectée à une école primaire.

Le projet d'aménagement de l'**école primaire supérieure de garçons**, proposé en 1903.

Dans l'aile de la rue Dubas sont aménagés une buanderie (sous-sol), quatre salles de classe et une bibliothèque (au rez-de-chaussée). Dans l'aile sur la rue d'Amiens, sont aménagés l'atelier du bois et du fer (sous-sol), un laboratoire, deux salles de dessin et une salle des modèles (au rez-de-chaussée). La cuisine et le réfectoire occupent les bâtiments précédemment utilisés pour les cuisines. L'ancienne conciergerie devient un logement d'instituteur célibataire. L'entrée s'effectue depuis la rue d'Amiens, où se trouvent le logement du directeur et la conciergerie. Aux étages sont aménagés trois dortoirs de 24 lits (rue d'Amiens), 16 lits (rue Dubas) et 20 lits (au-dessus de la chapelle), ainsi que trois salles de lavabos et toilettes. Infirmerie, salle d'isolement et logement d'instituteur célibataire occupent l'étage au-dessus des cuisines et réfectoire.

Le mobilier est également proposé par les architectes Richardière et Dubois : tables d'élèves à deux places, table et estrade du maître.

Le recensement de 1911 y signale l'école supérieure, le logement directeur, un logement concierge, trois surveillants logés dans l'école et une école primaire.

Lourdement endommagée durant la première guerre mondiale, l'édifice destiné à accueillir une **école primaire de filles** est reconstruit sur des plans de Jean-Jacques Haffner, dressés en 1920 et approuvés par le conseil municipal en 1921. Les plans présentent un bâtiment de plan en L, alignés sur les rues d'Amiens et Dubas, fermant une cour au sud-est. L'aile rue d'Amiens abrite au rez-de-chaussée un logement de directeur, un passage cocher et un préau. L'entrée principale est située

sur l'angle à pan coupé. Le vestibule est occupé par un escalier au centre, le logement du gardien (à l'est) et des lavabos (à l'ouest). L'aile (rue Dubas) abrite le bureau de la directrice et trois classes d'une capacité de 24 élèves desservies par un couloir latéral côté rue avec un éclairage direct (2 fenêtres) côté cour. A l'étage, une salle des maîtresses et une salle des modèles sont aménagées de part et d'autre de l'escalier. L'aile de la rue d'Amiens abrite deux classes.

Les cartes postales des années 1930 montrent que les bâtiments scolaires réalisés sont conformes aux plans de Haffner, à l'exception du logement de la directrice, qui apparaît sous sa forme actuelle. L'état actuel des bâtiments scolaires présente quelques différences (forme de la baie de l'étage sur le pan coupé et cartel donnant la fonction, couverture de tuiles flamandes mécaniques), qui suggère une restauration ou une rénovation au milieu du 20e siècle. Les vues IGN montrent que les arbres plantés dans la cour ont été supprimés dans les années 1980.

Période(s) principale(s) : 19e siècle (détruit), 1er quart 20e siècle

Période(s) secondaire(s) : milieu 20e siècle

Dates : 1920 (daté par source), 1924 (porte la date)

Auteur(s) de l'oeuvre : Alphonse Augustin Richardière (architecte, attribution par source), A. G. Dubois (architecte, attribution par source), Jean-Jacques Haffner (architecte, attribution par source)

Description

L'édifice occupe une parcelle d'angle à pan coupé, desservie par les rues Anatole-France et Dubas. Construit en brique avec ossature en béton armé et couvert d'ardoises, il compte un niveau de cave, un rez-de-chaussée surélevé et un étage carré. Les pignons sont essentés en ardoises. Petite porte latérale à l'extrémité de la façade rue Dubas. Parties hautes des murs avec décor de calepinage de briques. Inscription au-dessus de la porte d'entrée : ECOLE DE FILLES. Date portée dans le pignon à pas de moineau : 1924.

Rue Anatole-France, un portail sépare ce bâtiment du logement du directeur. Construit en briques (enduit à l'étage) et couvert de tuiles flamandes mécaniques, il présente une élévation à 4 travées (côté rue) et 3 travées (côté cour) et dispose d'un accès indépendant.

Éléments descriptifs

Matériau(x) du gros-oeuvre, mise en oeuvre et revêtement : brique enduit partiel

Matériau(x) de couverture : ardoise, tuile flamande mécanique

Étage(s) ou vaisseau(x) : sous-sol, en rez-de-chaussée surélevé, 1 étage carré

Statut, intérêt et protection

L'édifice, construit sur les plans de l'architecte Jean-Jacques Haffner et daté 1924, présente de fortes parentés stylistiques avec le projet de l'architecte pour l'école supérieure reconstruite place Faidherbe.

Statut de la propriété : propriété publique

Références documentaires

Documents d'archive

- AD Somme. Série M ; 6M16/1 **Albert. Recensement de la population, 1906.**
- AD Somme. Série M ; 6M16/2 **Albert. Recensement de la population, 1911.**
- AD Somme. Série O ; 99O 145. **Albert. Bâtiments communaux.**
- AD Somme. Série O ; 99O 153. **Albert. Bâtiments communaux.**
- AD Somme. Série 3P ; 3P 16/3. **Albert. Etat des sections.**

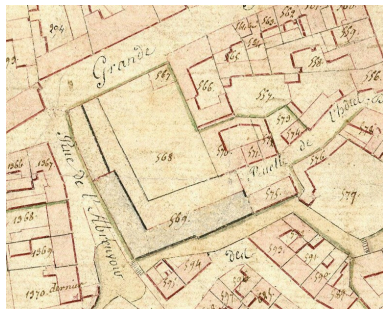
Documents figurés

- **Albert. Plan cadastral. Section G, dite de la ville, vers 1828 (AD Somme ; 3P 1929/10).**
-


Ville d'Albert. Ecole primaire supérieure. Plans et élévations. Richardière et Dubois architectes, 1903 (AD Somme ; 99O 145).

- **Table et estrade de maître. Profil des tables d'élèves à deux places,** Richardière et Dubois architectes, 1903 (AD Somme ; 99O 145).
- **Ecole primaire. Modèle A. Table-banc communale.** 1903 (AD Somme ; 99O 145).
- **Ville d'Albert. Plan de reconstruction de l'école communale de filles. Plan d'ensemble,** Jean-Jacques Haffner architecte, 1920 (AD Somme ; 99O 153).


Illustrations




Extrait du cadastre napoléonien.
Section G, vers 1828 (AD Somme ; 3P 1929/10).
Phot. Archives départementales de la Somme
IVR32_20218005307NUCA




Hospice d'Albert. Plan du rez-de-chaussée. Détail sur la chapelle, Balin géomètre, 1902 (AD Somme ; 99O 145).
Phot. Isabelle Barbedor
IVR32_20218005039NUCA




Hospice d'Albert. Plan du premier étage, Balin géomètre, 1902 (AD Somme ; 99O 145).
Phot. Isabelle Barbedor
IVR32_20218005040NUCA




Ville d'Albert. Ecole primaire supérieure. Plan du sous-sol, Richardière et Dubois architectes, 1903 (AD Somme ; 99O 145).
Phot. Isabelle Barbedor
IVR32_20218005033NUCA




Ville d'Albert. Ecole primaire supérieure. Façade sur la rue Dubas, Richardière et Dubois architectes, 1903 (AD Somme ; 99O 145).
Phot. Isabelle Barbedor
IVR32_20218005034NUCA




Ville d'Albert. Ecole primaire supérieure. Façades sur la rue des Boucheries, Richardière et Dubois architectes, 1903 (AD Somme ; 99O 145).
Phot. Isabelle Barbedor
IVR32_20218005035NUCA




Ville d'Albert. Ecole primaire supérieure. Façades sur la rue d'Amiens. Richardière et Dubois architectes, 1903 (AD Somme ; 99O 145).
Phot. Isabelle Barbedor
IVR32_20218005036NUCA



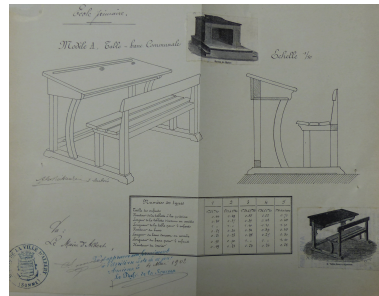
Ville d'Albert. Ecole primaire supérieure. Façades sur les classes l'école primaire. Richardière et Dubois architectes, 1903 (AD Somme ; 99O 145).
Phot. Isabelle Barbedor
IVR32_20218005037NUCA



Ville d'Albert. Ecole primaire supérieure. Faces vers les cours de dessin. Richardière et Dubois architectes, 1903 (AD Somme ; 99O 145).
Phot. Isabelle Barbedor
IVR32_20218005038NUCA



Profil des tables d'élèves à deux places, Richardière et Dubois architectes, 1903 (AD Somme ; 99O 145).
Phot. Isabelle Barbedor
IVR32_20218005041NUCA



Ecole primaire. Modèle A. Table-banc communale. 1903 (AD Somme ; 99O 145).
Phot. Isabelle Barbedor
IVR32_20218005042NUCA



Vue générale.
Phot. Thierry Lefébure
IVR32_20218000067NUCA

Dossiers liés

Dossiers de synthèse :

Les équipements publics de la reconstruction après la première guerre mondiale (IA99000029)

Oeuvre(s) contenue(s) :

Oeuvre(s) en rapport :

Ville d'Albert (IA80001264) Hauts-de-France, Somme, Albert

Auteur(s) du dossier : Isabelle Barbedor

Copyright(s) : (c) Région Hauts-de-France - Inventaire général




Extrait du cadastre napoléonien. Section G, vers 1828 (AD Somme ; 3P 1929/10).

IVR32_20218005307NUCA

Auteur de l'illustration : Archives départementales de la Somme

(c) Département de la Somme - Archives départementales

reproduction soumise à autorisation du titulaire des droits d'exploitation




Hospice d'Albert. Plan du rez-de-chaussée. Détail sur la chapelle, Balin géomètre, 1902 (AD Somme ; 99O 145).

IVR32_20218005039NUCA

Auteur de l'illustration : Isabelle Barbedor

(c) Région Hauts-de-France - Inventaire général ; (c) Département de la Somme - Archives départementales
reproduction soumise à autorisation du titulaire des droits d'exploitation




Hospice d'Albert. Plan du premier étage, Balin géomètre, 1902 (AD Somme ; 99O 145).

IVR32_20218005040NUCA

Auteur de l'illustration : Isabelle Barbedor

(c) Région Hauts-de-France - Inventaire général ; (c) Département de la Somme - Archives départementales
reproduction soumise à autorisation du titulaire des droits d'exploitation




Ville d'Albert. Ecole primaire supérieure. Plan du sous-sol. Richardière et Dubois architectes, 1903 (AD Somme ; 99O 145).

IVR32_20218005033NUCA

Auteur de l'illustration : Isabelle Barbedor

(c) Région Hauts-de-France - Inventaire général ; (c) Département de la Somme - Archives départementales
reproduction soumise à autorisation du titulaire des droits d'exploitation




Ville d'Albert. Ecole primaire supérieure. Façade sur la rue Dubas, Richardière et Dubois architectes, 1903 (AD Somme ; 99O 145).

IVR32_20218005034NUCA

Auteur de l'illustration : Isabelle Barbedor

(c) Région Hauts-de-France - Inventaire général ; (c) Département de la Somme - Archives départementales
reproduction soumise à autorisation du titulaire des droits d'exploitation

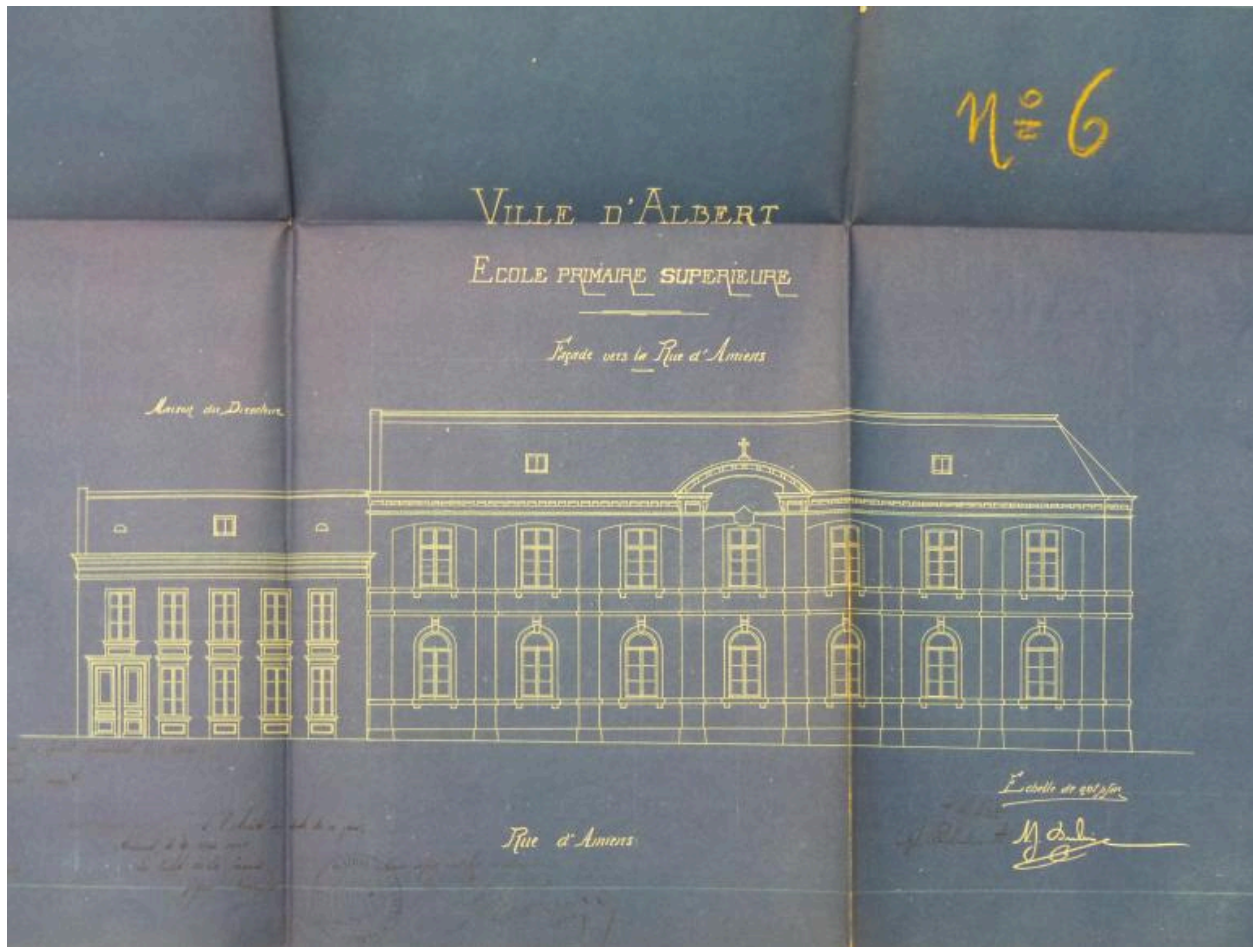


Ville d'Albert. Ecole primaire supérieure. Façades sur la rue des Boucheries. Richardière et Dubois architectes, 1903 (AD Somme ; 99O 145).

IVR32_20218005035NUCA

Auteur de l'illustration : Isabelle Barbedor

(c) Région Hauts-de-France - Inventaire général ; (c) Département de la Somme - Archives départementales
reproduction soumise à autorisation du titulaire des droits d'exploitation




Ville d'Albert. Ecole primaire supérieure. Façades sur la rue d'Amiens. Richardière et Dubois architectes, 1903 (AD Somme ; 99O 145).

IVR32_20218005036NUCA

Auteur de l'illustration : Isabelle Barbedor

(c) Région Hauts-de-France - Inventaire général ; (c) Département de la Somme - Archives départementales
reproduction soumise à autorisation du titulaire des droits d'exploitation




Ville d'Albert. Ecole primaire supérieure. Façades sur les classes l'école primaire. Richardière et Dubois architectes, 1903 (AD Somme ; 99O 145).

IVR32_20218005037NUCA

Auteur de l'illustration : Isabelle Barbedor

(c) Région Hauts-de-France - Inventaire général ; (c) Département de la Somme - Archives départementales
reproduction soumise à autorisation du titulaire des droits d'exploitation

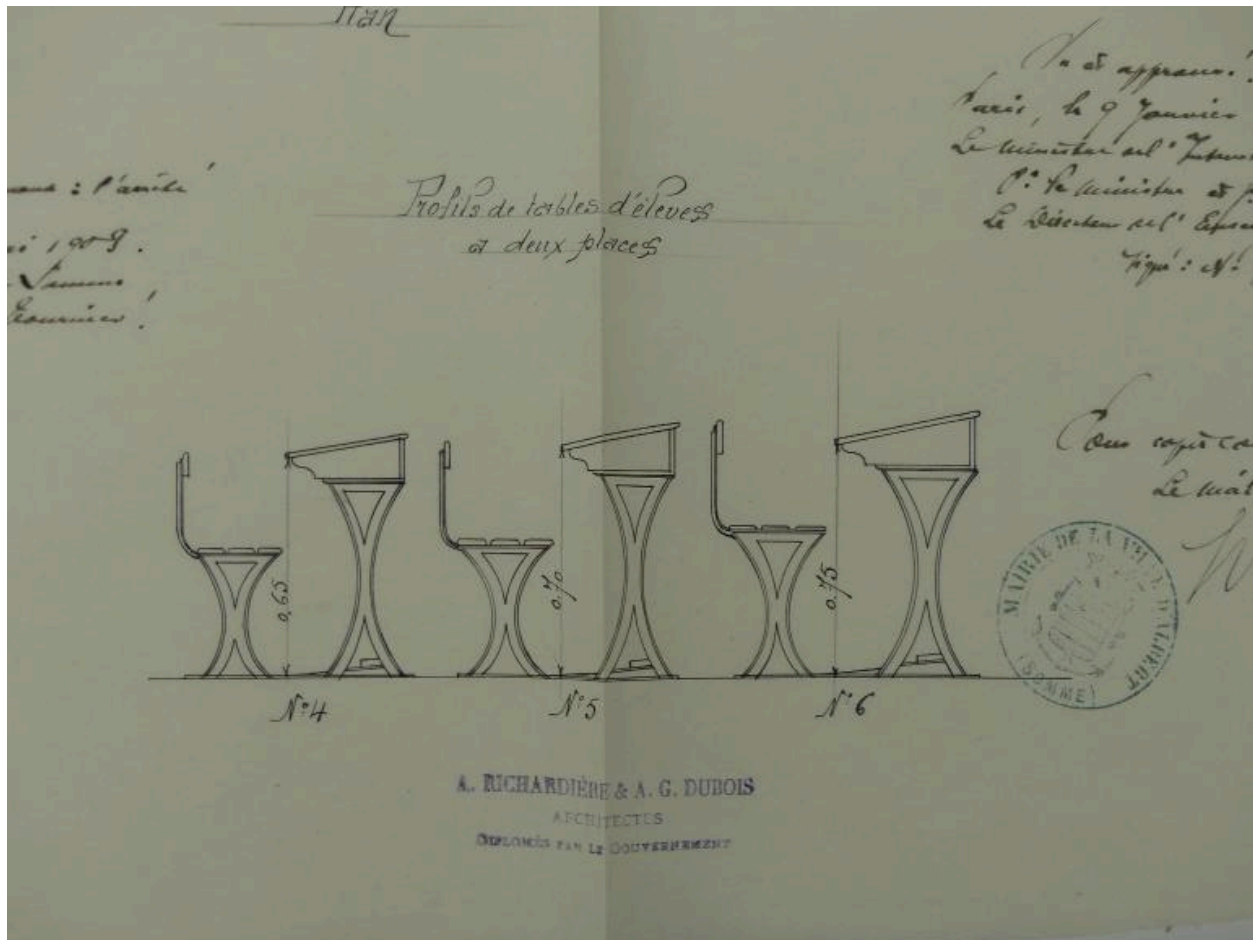


Ville d'Albert. Ecole primaire supérieure. Faces vers les cours de dessin. Richardière et Dubois architectes, 1903 (AD Somme ; 99O 145).

IVR32_20218005038NUCA

Auteur de l'illustration : Isabelle Barbedor

(c) Région Hauts-de-France - Inventaire général ; (c) Département de la Somme - Archives départementales
reproduction soumise à autorisation du titulaire des droits d'exploitation

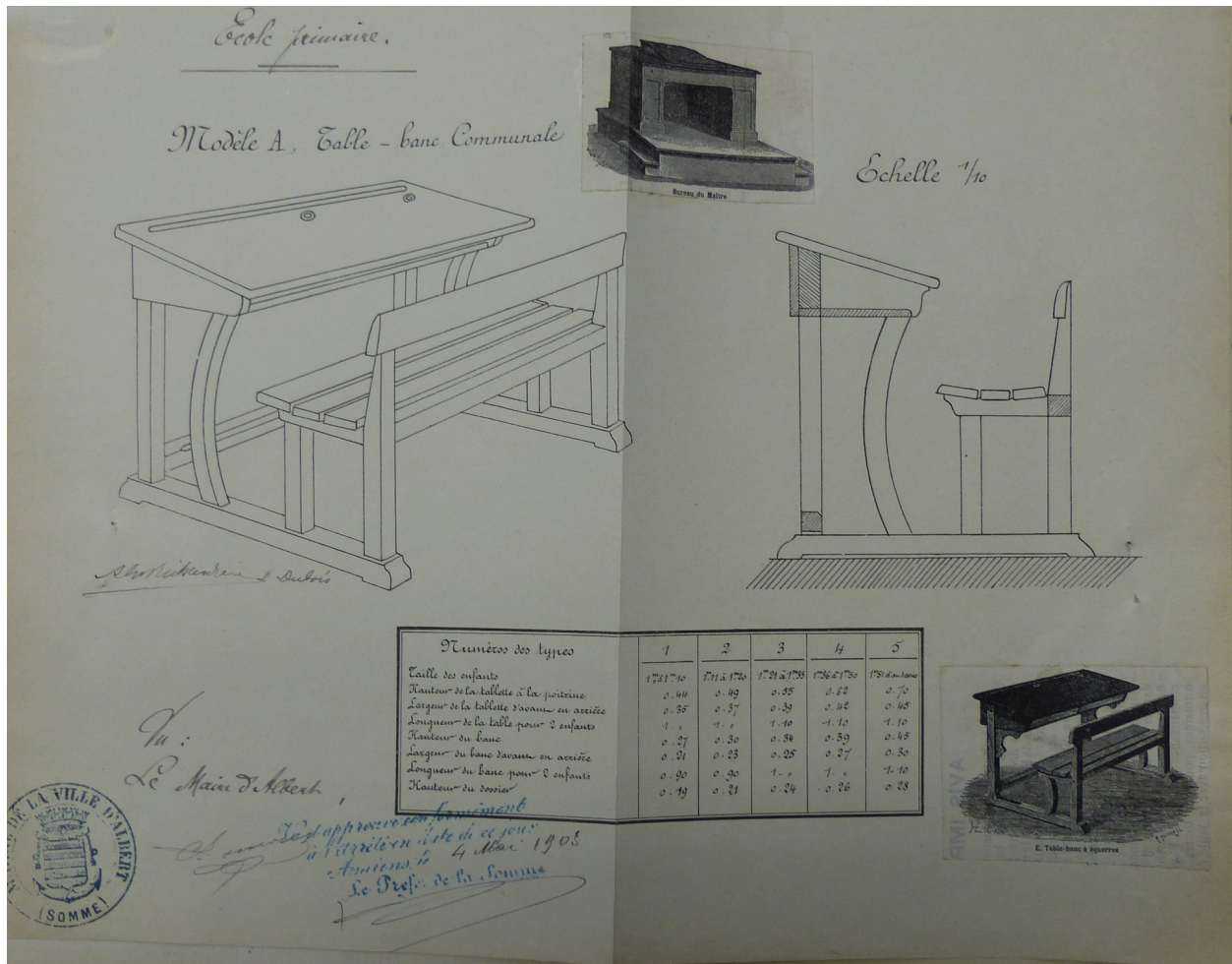


Profil des tables d'élèves à deux places, Richardière et Dubois architectes, 1903 (AD Somme ; 990 145).

IVR32_20218005041NUCA

Auteur de l'illustration : Isabelle Barbedor

(c) Région Hauts-de-France - Inventaire général ; (c) Département de la Somme - Archives départementales
reproduction soumise à autorisation du titulaire des droits d'exploitation



Ecole primaire. Modèle A. Table-banc communale. 1903 (AD Somme ; 99O 145).

IVR32_20218005042NUCA

Auteur de l'illustration : Isabelle Barbedor

(c) Région Hauts-de-France - Inventaire général ; (c) Département de la Somme - Archives départementales
 reproduction soumise à autorisation du titulaire des droits d'exploitation



Vue générale.

IVR32_2021800067NUCA

Auteur de l'illustration : Thierry Lefébure

(c) Région Hauts-de-France - Inventaire général

reproduction soumise à autorisation du titulaire des droits d'exploitation