

Hauts-de-France, Somme
Amiens
rue d' Elbeuf, rue Lescouvé

Cimetière communal d'Amiens, dit du Petit-Saint-Jean

Références du dossier

Numéro de dossier : IA80002929

Date de l'enquête initiale : 2003

Date(s) de rédaction : 2003

Cadre de l'étude : inventaire topographique Amiens métropole, patrimoine funéraire

Degré d'étude : étudié

Désignation

Dénomination : cimetière

Appellation : Petit-Saint-Jean

Parties constituantes non étudiées : conciergerie, dépositaire, monument aux morts, borne fontaine

Compléments de localisation

Milieu d'implantation : en ville

Références cadastrales : 2003, IL, 299

Historique

Documents figurés :

Le cimetière figure sur le cadastre de 1852, dans la section M8, dite du Cimetière-Neuf.

Sources :

Les documents conservés aux archives départementales (série O) indiquent que le cimetière du Petit-Saint-Jean est créé en 1851. Il est agrandi en 1885, 1912 et 1927. La conciergerie est construite en 1893.

Les sources conservées à la bibliothèque municipale (série M) indiquent que les premières concessions sont acquises en 1851. Le rapport sur le projet de distribution du cimetière (1851) décrit les zones affectées aux concessions perpétuelles (68), trentenaires (56), de 15 ans (60), enfin aux fosses communes. Il mentionne une moyenne annuelle de 15 à 20 inhumations. Les concessions perpétuelles, divisées en sépultures familiales et individuelles, sont situées de chaque côté de l'allée centrale. Des dérogations sont cependant autorisées dès 1851, comme le montre la demande de M. Boulanger-Gontier qui veut élever son tombeau familial face à celui de la famille Crignier-Gontier, dans la zone des concessions perpétuelles individuelles. Cette demande est motivée par le fait que "la disposition régulière de ces deux monuments [de même proportion et de même style] de chaque côté de l'allée, à l'entrée du cimetière, serait d'un bon aspect". Elle est acceptée malgré l'avis négatif de l'architecte communal.

En 1853, M. Rumigny demande que sa fille soit inhumée dans le cimetière et non à la Madeleine, il est du Petit-Saint-Jean et toute sa famille est dans ce cimetière.

En 1859, une seconde demande est autorisée bien qu'elle ne respecte pas le plan défini, celle de la famille Crignier. Le concessionnaire avait acquis une concession trentenaire de 7,50 m² en 1854 et veut la transformer en concession perpétuelle ; celle-ci s'avère cependant insuffisante pour élever un "monument dont la dimension et le style serait (sic) d'un bel aspect pour l'entrée du cimetière".

En 1892, en raison de l'éloignement du cimetière et de la nécessité d'une surveillance pour éviter les dégradations, la municipalité vote les crédits nécessaires à la construction d'un logement réalisée par l'entrepreneur A. Mercier, sur les plans de l'architecte communal Charbonnier. Les ferronneries du portail sont réalisées par le serrurier Ducroquet-Joliet. En 1910, l'ouverture de la porte du côté de la rue d'Elbeuf est autorisée, les mardi et jeudi après-midi, pour faciliter l'accès aux personnes âgées. Les sources conservées aux archives communales (série M) signalent l'installation de deux bornes fontaines, en 1932 et en 1946, et la plantation de tilleuls de Hollande dans l'extension, en 1943.

Plusieurs monuments repérés portent la signature des entrepreneurs amiénois Denis, Sellier, Ozenne, Galampoix, Cavillon et Benoît.

Travaux historiques :

L'affiche de 1877 publiée dans « Amiens, 3 siècles d'affiches » (1984) signale que les concessions accordées en 1852 pour une durée de quinze années doivent être renouvelées. Le manuscrit Pinsart signale son agrandissement en 1884. L'étude réalisée par Fr. Caquineau et G. Frère (2003) indique que le cimetière, créé vers 1851, a été agrandi en 1928 et en 1945. Les plantations comprennent des conifères (cyprès de Lawson et pins noirs) et des feuillus (tilleuls), ceinturant les plaines.

Période(s) principale(s) : 3e quart 19e siècle, 4e quart 19e siècle, 1er quart 20e siècle, 2e quart 20e siècle

Dates : 1851 (daté par source), 1893 (daté par source), 1912 (daté par source), 1927 (daté par source), 1932 (daté par source), 1943 (daté par source), 1946 (daté par source)

Auteur(s) de l'oeuvre : Charbonnier (architecte communal, attribution par source), Anatole

Victor Mercier (entrepreneur, attribution par source), entreprise de monuments funèbres Béquin (entrepreneur, attribution par source), entreprise de monuments funèbres Ozenne (entrepreneur, attribution par source), entreprise de monuments funèbres Sellier (entrepreneur, signature), entreprise de monuments funèbres Denis (entrepreneur, signature), A. Benoît (entrepreneur, signature), entreprise de monuments funèbres Cavillon (entrepreneur, signature), entreprise de monuments funèbres Cloquier (entrepreneur, signature), entreprise de serrurerie Ducroquet (serrurier, attribution par source)

Description

Le cimetière du Petit-Saint-Jean est situé en agglomération, en limite du territoire communal. La parcelle traversante de forme rectangulaire, d'une superficie d'environ 5500 m², est close par une haie (au nord-ouest le long de la voie ferrée et au sud-est, rue d'Elbeuf) et par un mur, au nord-est et au sud-ouest. Le cimetière dispose de trois accès rue d'Elbeuf et d'un accès, rue Lescouvé, près duquel se situe la conciergerie. Rue Lescouvé, le portail (fig. 6 et 7) est encadré de piliers en briques et calcaire ; rue d'Elbeuf, le portail central est encadré de piliers de briques et calcaire (fig. 8). Le couronnement des piliers de l'entrée principale sont ornés de couronne mortuaire en calcaire. Le cimetière, qui s'étend sur une pente descendante, est distribué par un réseau d'allées orthogonales délimitant douze îlots, au nord, quatre îlots, dans la première extension, et douze îlots, au sud. Ces allées sont bitumées. L'espace entre les tombes, disposées perpendiculairement aux allées, est recouvert de graviers. Les concessions perpétuelles sont disposées le long de l'allée principale, les plus anciennes proches du portail central de la rue d'Elbeuf. Les îlots sont entièrement occupés par des concessions. L'aménagement végétal se limite à des alignements d'arbres de tiges ceinturant les îlots (dans les plaines A et B et dans la partie neuve) et à la haie de clôture. L'allée principale n'est pas plantée. La conciergerie (fig. 9) est construite en briques et couverte d'ardoises. Le dépositoire (fig. 10) présente une façade à pignon masquée par un enduit en ciment. Deux portes en fer donnent accès à des caveaux temporaires. La croix de cimetière (étudiée) se situe au milieu de l'allée principale et le monument aux morts (étudié), près de l'entrée principale (rue Lescouvé). Un enclos funéraires (étudié) et quatre-vingt-onze tombeaux (dont 34 étudiés) ont été repérés dans le cimetière. Caractéristiques des monuments non étudiés : Datation : 4e quart 19e siècle, 1er quart 20e siècle. Matériau : marbre belge, calcaire, fer. Typologie : stèles funéraire, croix funéraire, colonne funéraire, niche, sarcophage. Signatures : Denis / Sellier / Ozenne / Galampoix / Cavillon / Benoît.

Éléments descriptifs

Typologies et état de conservation

Typologies : cimetière indépendant (graveyard) de plan régulier ; cimetière rural

Décor

Techniques : sculpture

Représentations : couronne mortuaire

Statut, intérêt et protection

Statut de la propriété : propriété publique

Présentation

Le cimetière du Petit Saint-Jean est l'un des quatre cimetières ruraux d'Amiens créés au milieu du 19e siècle, en application tardive de la loi de prairial an 12, qui impose leur éloignement des habitations.

D'abord destiné à remplacer le cimetière de la chapelle Saint-Jean-Baptiste, il est aménagé sur une parcelle surplombant le faubourg, dont il est séparé par la voie ferrée. Il est alors accessible par une rue ouverte (actuelle rue Lescouvé) et par

un chemin rural. Il sera agrandi à l'ouest, vers le faubourg et la voie ferrée et doté d'un portail et d'une conciergerie (1893). Les extensions ultérieures sont réalisées au nord et au sud, accompagnés de la création de nouveaux accès.

La trame orthogonale est caractéristique des cimetières ruraux contemporains soumis à des plans de répartition des concessions. Les concessions perpétuelles sont disposées le long de l'allée principale, puis en bordure des allées perpendiculaires, dans la partie la plus ancienne du cimetière, comme dans la première extension.

La croix de cimetière et le reposoir sont élevés au centre de l'allée principale. Le monument aux morts est placé à l'entrée principale.

Le cimetière du Petit Saint-Jean se caractérise par une dimension monumentale plus importante que dans la plupart des cimetières ruraux. Le relief permet une mise en scène de certains tombeaux, notamment aux abords de la croix de cimetière où ils dominent le visiteur entrant par l'entrée principale, au bas du cimetière.

Références documentaires

Documents d'archive

- AD Somme. Série O ; 99 O 211. **Amiens. Cimetières avant 1869.**
- AD Somme. Série O ; 99 O 277. **Amiens. Cimetières 1870-1939.**
- BM Amiens. Série M ; 2 M 17/2. **Cimetières d'Amiens.**
Petit-Saint-Jean (1841-1910)
- AC. Amiens. Série M ; 2M 17/27. **Cimetières.**
- BM Amiens. MS E 1377. **Fonds Pinsard. PINSARD, Charles. Rues, places et monuments d'Amiens. Recueil de notes**, tome 49.
p. 79

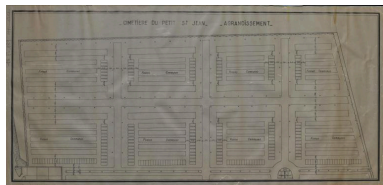
Documents figurés

- **Cimetière du Petit-Saint-Jean. Agrandissement**, dessin, 1er quart 20e siècle (Archives communales et communautaires d'Amiens métropole ; 16Fi 189).
- **Cimetière du Petit-Saint-Jean. Plan général**, dessin, 20e siècle (Archives communales et communautaires d'Amiens métropole ; 16Fi 172).

Bibliographie

- DUVANEL, Maurice. ROY Paule. **Amiens. 3 siècles d'affiches.** Amiens : CRDP, 1984.
p. 43
- CAQUINEAU, Francis, FRERE, Gersende. **Gestion du patrimoine arboré et ramassage des déchets des cimetières de la ville d'Amiens.** Ville d'Amiens : Service espaces publics, unité parcs et jardins, novembre 2003.
p. 11

Illustrations



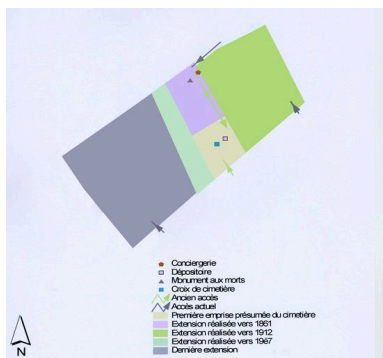
Cimetière du Petit-Saint-Jean. Agrandissement, dessin, 1er quart 20e siècle (Archives communales et communautaires d'Amiens métropole ; 16Fi 189).
Phot. Archives municipales et communautaires d'Amiens (reproduction)
IVR32_20188005048NUCA



Cimetière du Petit-Saint-Jean. Plan général, dessin, 1er quart 20e siècle (Archives communales et communautaires d'Amiens métropole ; 16Fi 172).
Phot. Archives municipales et communautaires d'Amiens (reproduction)
IVR32_20188005047NUCA



Vue aérienne.
Phot. Phot. Inv.
IVR22_20058010438NUCA



Plan schématique du cimetière.
Phot. Isabelle Barbedor
IVR22_20078010673NUCA



Vue de l'allée principale, depuis la rue Lescouvé.
Phot. Marie-Laure Monnehay-Vulliet
IVR22_20078000204XA



Vue de l'allée principale, depuis la rue Lescouvé.
Phot. Marie-Laure Monnehay-Vulliet
IVR22_20078000205XA



Vue de l'allée principale, depuis la rue d'Elbeuf.
Phot. Marie-Laure Monnehay-Vulliet
IVR22_20058000208XA



Vue d'une allée du cimetière.
Phot. Marie-Laure Monnehay-Vulliet
IVR22_20078000212XA



Vue d'une allée du cimetière.
Phot. Marie-Laure Monnehay-Vulliet
IVR22_20078000214XA



Vue de la plaine C depuis l'entrée
secondaire, rue Lescouvé.
Phot. Isabelle Barbedor
IVR22_20058010542NUCA



Vue d'une allée secondaire (plaines C
et B), le dépositaire à l'arrière-plan.
Phot. Isabelle Barbedor
IVR22_20058010543NUCA



Le portail d'entrée, rue d'Elbeuf.
Phot. Isabelle Barbedor
IVR22_20058010544NUCA



Le portail d'entrée, rue
d'Elbeuf, vue du pilier.
Phot. Marie-Laure Monnehay-Vulliet
IVR22_20078000216XA



Le portail d'entrée, rue d'Elbeuf,
vue de détail du décor du pilier.
Phot. Marie-Laure Monnehay-Vulliet
IVR22_20078000217XA



Le portail d'entrée, rue Lescouvé.
Phot. Marie-Laure Monnehay-Vulliet
IVR22_20078000203XA



La conciergerie.
Phot. Marie-Laure Monnehay-Vulliet
IVR22_20078000218XA



Le dépositaire, vue depuis le sud.
Phot. Marie-Laure Monnehay-Vulliet
IVR22_20078000220XA




Le dépositaire, vue depuis le nord.
Phot. Marie-Laure Monnehay-Vulliet
IVR22_20078000221XA




Plaine A2 (5). Stèle
à croix, vers 1925.
Phot. Isabelle Barbedor
IVR22_20068012055NUCA



Plaine A2 (14). Stèles funéraires,
Galampoix, vers 1860 (à gauche) et .
Phot. Isabelle Barbedor
IVR22_20068012103NUCA



Plaine A2 (17 et 18). Stèles
funéraires, vers 1903, celle
de gauche par Cavillon.
Phot. Isabelle Barbedor
IVR22_20068012102NUCA




Plaine A2 (20). Stèle
à croix et sarcophage.
Phot. Isabelle Barbedor
IVR22_20068012101NUCA



Plaine A3 (29). Stèle funéraire
exécutée par l'entrepreneur
Galampoix, dans les années 1860.
Phot. Isabelle Barbedor
IVR22_20068012054NUCA



Plaine A3 (30). Stèle
à croix, Cavillon.
Phot. Isabelle Barbedor
IVR22_20068012056NUCA



Plaine A3 (39?). Stèle funéraire néogothique,
A. Sallé, autour de 1900.
Phot. Isabelle Barbedor
IVR22_20068012057NUCA




Plaine A3 (43). Tombeau (niche) réalisé vers 1870
par l'entrepreneur Benoît.
Phot. Isabelle Barbedor
IVR22_20068012058NUCA



Plaine A3 (54). Stèle funéraire
du maître-teinturier François
Maurice Pourchelle, vers 1882-85.
Phot. Isabelle Barbedor
IVR22_20068012050NUCA




Plaine A3 (57). Stèle funéraire
cintrée en calcaire, vers 1884.
Phot. Isabelle Barbedor
IVR22_20068012051NUCA



Plaine A4 (208). Stèle
architecturée, vers 1920.
Phot. Isabelle Barbedor
IVR22_20068012065NUCA



Plaine A4 (210). Stèle architecturée
(niche), Dessein, vers 1921.
Phot. Isabelle Barbedor
IVR22_20068012066NUCA



Plaine A5 (022). Tombeau niche.
Phot. Isabelle Barbedor
IVR22_20068012064NUCA

Plaine A5 (24). Stèle
funéraire, début 20e.
Phot. Isabelle Barbedor
IVR22_20068012063NUCA


Plaine A5 (024E). Stèle architecturée
(niche plate), vers 1918.
Phot. Isabelle Barbedor
IVR22_20068012027NUCA



Plaine A5 (024J). Stèle architecturée (niche), Dessein, vers 1926.
Phot. Isabelle Barbedor
IVR22_20068012025NUCA




Plaine A5 (024K et Kbis). Stèle à croix, Lamolet, vers 1920 et stèle architecturée (niche), Dessein, vers 1926.
Phot. Isabelle Barbedor
IVR22_20068012029NUCA



Plaine A5 (024N). Stèle architecturée, Dessein, vers 1921.
Phot. Isabelle Barbedor
IVR22_20068012028NUCA




Plaine A5 (24 O et P). Stèle architecturée (niche), Dessein, vers 1921 et stèle à croix, vers 1920.
Phot. Isabelle Barbedor
IVR22_20068012030NUCA



Plaine A5 (024 V et X). Stèle architecturée (niche), Dessein vers 1921 et stèle néogothique, vers 1920.
Phot. Isabelle Barbedor
IVR22_20068012031NUCA



Plaine A5 (75 et 76). Stèle architecturée, Galampoix, vers 1880 et croix funéraire, vers 1882.
Phot. Isabelle Barbedor
IVR22_20068012062NUCA



Plaine A6 (47E). Stèle architecturée
(niche plate), Dessein, vers 1923.

Phot. Isabelle Barbedor
IVR22_20068012024NUCA



Plaine A6 (72). Stèle funéraire
architecturée, Galampoix, vers 1883.

Phot. Isabelle Barbedor
IVR22_20068012059NUCA




Plaine A7 (192). Stèle funéraire
envahie par la végétation, vers 1908.

Phot. Isabelle Barbedor
IVR22_20068012099NUCA



Plaine A7 (196). Stèle à croix et
sarcophage, Benoît, vers 1909.

Phot. Isabelle Barbedor
IVR22_20068012091NUCA



Plaine A8 (155). Croix funéraire,
A. Benoît, vers 1887, réalisée
pour un ouvrier d'industrie.

Phot. Isabelle Barbedor
IVR22_20068012078NUCA



Plaine A8 (156). Stèle funéraire,
Lesot, vers 1893, pour cultivateurs.

Phot. Isabelle Barbedor
IVR22_20068012077NUCA



Plaine A8 (157). Stèle à croix,
Cavillon-Galamboix, vers 1895.

Phot. Isabelle Barbedor
IVR22_20068012076NUCA



Plaine A8 (483). Stèle à
croix, Cavillon, vers 1906.

Phot. Isabelle Barbedor
IVR22_20068012083NUCA




Plaine A8 (484). Tombeau
(remanié), réalisé par G. et
H. Timmermann, vers 1911.

Phot. Isabelle Barbedor
IVR22_20068012084NUCA






Plaine A8 (485). Tombeau (niche).
Phot. Isabelle Barbedor
IVR22_20068012085NUCA




Plaine A9 (93). Colonne
funéraire réalisée vers 1909.
Phot. Isabelle Barbedor
IVR22_20068012072NUCA




Plaine A9 (107), tombeau chapelle
(Galampoix, entrepreneur et
Fiquet, serrurier), vers 1891.
Phot. Marie-Laure Monnehay-Vulliet
IVR22_20078000228XA




Plaine A9 (128). Stèle à croix
exécutée par l'entrepreneur
de monuments funèbres
Lamolet-Tattegrain, vers 1905.
Phot. Isabelle Barbedor
IVR22_20068012075NUCA




Plaine B3 (218). Stèle funéraire,
Dessain, vers 1934, modèle
identique à celui de la plaine
C (134), du même auteur.
Phot. Isabelle Barbedor
IVR22_20068012021NUCA




Plaine B3 (219). Stèle à
croix en fonte, vers 1926.
Phot. Isabelle Barbedor
IVR22_20068012019NUCA



Plaine B3 (219). Stèle à croix en fonte (détail), vers 1926.
Phot. Isabelle Barbedor
IVR22_20068012020NUCA




Plaine B8 (CQ). Stèle funéraire, Dessin, vers 1925.
Phot. Isabelle Barbedor
IVR22_20068012073NUCA




Plaine B. Stèle en béton, vers 1936.
Phot. Isabelle Barbedor
IVR22_20068012074NUCA





Plaine C (25). Stèle de style néogothique, Dessin, vers 1932.
Phot. Isabelle Barbedor
IVR22_20068012014NUCA




Plaine C (81 et 82). Tombeaux, Dessin, vers 1930 (à gauche) et stèle à croix, Béquin fils, vers 1928 (à droite).
Phot. Isabelle Barbedor
IVR22_20068012009NUCA




Plaine C (113). Tombeau de style Art Déco, Béquin, vers 1931.
Phot. Isabelle Barbedor
IVR22_20068012008NUCA




Plaine C (176). Tombeau, vers 1932.




Plaine C (120). Stèle à croix
réalisée vers 1950 par Béquin fils.
Phot. Isabelle Barbedor
IVR22_20068010004NUCA




Phot. Isabelle Barbedor
IVR22_20068012017NUCA



Plaine C (227). Tombeau,
Dessain, vers 1934.
Phot. Isabelle Barbedor
IVR22_20068012001NUCA



Plaine C (452). Tombeau (stèle et
soubassement), Dessain, vers 1941.
Phot. Isabelle Barbedor
IVR22_20068012007NUCA



Plaine C (CT 12). Stèle
funéraire, vers 1928.
Phot. Isabelle Barbedor
IVR22_20068012010NUCA



Plaine C. Croix funéraire
en bois, 20e siècle.
Phot. Isabelle Barbedor
IVR22_20068012013NUCA



Plaine C. Stèle à croix
en fonte, vers 1929.
Phot. Isabelle Barbedor
IVR22_20068012005NUCA

Plaine C. Tombeau, vers 1942.
Phot. Isabelle Barbedor
IVR22_20068012012NUCA

Tombeau en granite, vers 1942.
Phot. Isabelle Barbedor
IVR22_20068012100NUCA

Dossiers liés

Oeuvre(s) partie(s) constituante(s) étudiée(s) : Croix du cimetière du Petit-Saint-Jean à Amiens (IA80004563) Hauts-de-France, Somme, Amiens, Cimetière du Petit-Saint-Jean, rue d' Elbeuf, rue Lescouvé

Dossiers de synthèse :

Les cimetières des communes étudiées de la communauté d'agglomération d'Amiens métropole (IA80002357)

Oeuvre(s) contenue(s) :

Oeuvre(s) en rapport :

Ancien écart, village, puis quartier du Petit-Saint-Jean à Amiens (IA80002347) Hauts-de-France, Somme, Amiens, le Petit-Saint-Jean

Ancien tombeau (stèle funéraire) de la famille Pourchelle [Prévoist] (IA80004377) Hauts-de-France, Somme, Amiens, 070 plaine A6 Cimetière du Petit-Saint-Jean, rue d' Elbeuf, rue Lescouvé

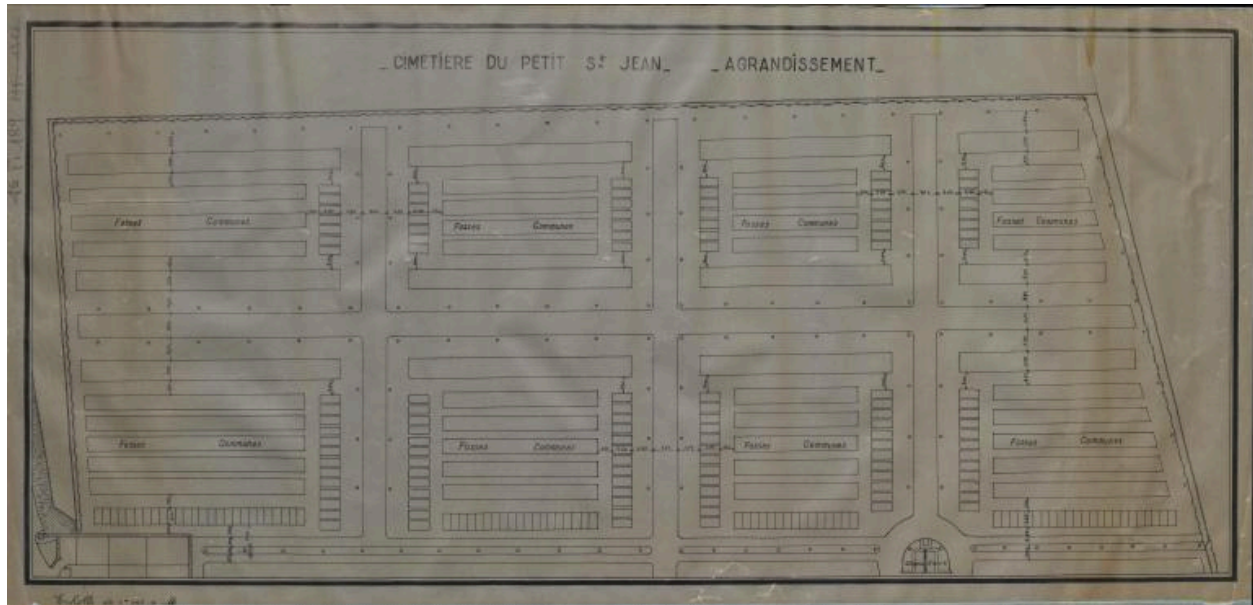
Croix du cimetière du Petit-Saint-Jean à Amiens (IA80004563) Hauts-de-France, Somme, Amiens, Cimetière du Petit-Saint-Jean, rue d' Elbeuf, rue Lescouvé

Enclos funéraire de la famille Pinchemel-Dugarin (IA80004386) Hauts-de-France, Somme, Amiens, 203 plaine A4 Cimetière du Petit-Saint-Jean, rue d' Elbeuf, rue Lescouvé
Groupe de deux tombeaux (stèle funéraire) des famille Lenfant-Tripet et Crignier-Mahoudeau (IA80004405) Hauts-de-France, Somme, Amiens, 152 et 153 plaine A8 Cimetière du Petit-Saint-Jean, rue d' Elbeuf, rue Lescouvé
Groupe de deux tombeaux (stèle funéraire) des familles Masson-Flan et Desailly (IA80004324) Hauts-de-France, Somme, Amiens, 133 et 134 plaine C Cimetière du Petit-Saint-Jean, rue d' Elbeuf, rue Lescouvé
Monument aux morts (paroissial) du Petit-Saint-Jean à Amiens (IA80003720) Hauts-de-France, Somme, Amiens, plaine A Cimetière du Petit-Saint-Jean, rue d' Elbeuf, rue Lescouvé
Monument funéraire de la famille Descat (IA80004378) Hauts-de-France, Somme, Amiens, 500A plaine A10 Cimetière du Petit-Saint-Jean, rue d' Elbeuf, rue Lescouvé
Monument sépulcral (stèle funéraire) de la famille Crignier-Hubault (IA80004364) Hauts-de-France, Somme, Amiens, 066 plaine A6 Cimetière du Petit-Saint-Jean, rue d' Elbeuf, rue Lescouvé
Tombeau (chapelle) de la descendance Caron (IA80004362) Hauts-de-France, Somme, Amiens, 077 plaine A5 Cimetière du Petit-Saint-Jean, rue d' Elbeuf, rue Lescouvé
Tombeau (chapelle) de la famille Boulenger-Gonthier (IA80004358) Hauts-de-France, Somme, Amiens, 025 plaine A3 Cimetière du Petit-Saint-Jean, rue d' Elbeuf, rue Lescouvé
Tombeau (chapelle) de la famille Charpentier (IA80004360) Hauts-de-France, Somme, Amiens, 123 plaine A9 Cimetière du Petit-Saint-Jean, rue d' Elbeuf, rue Lescouvé
Tombeau (chapelle) de la famille Lebel (IA80004359) Hauts-de-France, Somme, Amiens, 131 plaine A9 Cimetière du Petit-Saint-Jean, rue d' Elbeuf, rue Lescouvé
Tombeau (chapelle) des familles Daire-Saint-Pol (IA80004361) Hauts-de-France, Somme, Amiens, 074 plaine A5 Cimetière du Petit-Saint-Jean, rue d' Elbeuf, rue Lescouvé
Tombeau (niche) de la famille Arnal-Delignières (IA80004389) Hauts-de-France, Somme, Amiens, 187 plaine A7 Cimetière du Petit-Saint-Jean, rue d' Elbeuf, rue Lescouvé
Tombeau (niche) de la famille Quarré et Pointelin (IA80004395) Hauts-de-France, Somme, Amiens, 481 plaine A8 Cimetière du Petit-Saint-Jean, rue d' Elbeuf, rue Lescouvé
Tombeau (sarcophage) de la famille Delasalle (IA80004344) Hauts-de-France, Somme, Amiens, 028 plaine B3 Cimetière du Petit-Saint-Jean, rue d' Elbeuf, rue Lescouvé
Tombeau (stèle funéraire) Bonnard (IA80004369) Hauts-de-France, Somme, Amiens, 007 plaine C Cimetière du Petit-Saint-Jean, rue d' Elbeuf, rue Lescouvé
Tombeau (stèle funéraire) de la famille Bridelle (IA80004370) Hauts-de-France, Somme, Amiens, 026 plaine B3 Cimetière du Petit-Saint-Jean, rue d' Elbeuf, rue Lescouvé
Tombeau (stèle funéraire) de la famille Corbillon-Loisel (IA80004390) Hauts-de-France, Somme, Amiens, 172 plaine A8 Cimetière du Petit-Saint-Jean, rue d' Elbeuf, rue Lescouvé
Tombeau (stèle funéraire) de la famille Crignier-Gontier (IA80004365) Hauts-de-France, Somme, Amiens, 001 plaine A2 Cimetière du Petit-Saint-Jean, rue d' Elbeuf, rue Lescouvé
Tombeau (stèle funéraire) de la famille de l'entrepreneur Joseph Galampoix [Galampoix-Ducrocq] (IA80004363) Hauts-de-France, Somme, Amiens, 068 plaine A6 Cimetière du Petit-Saint-Jean, rue d' Elbeuf, rue Lescouvé
Tombeau (stèle funéraire) de la famille Delahaye (IA80004333) Hauts-de-France, Somme, Amiens, CT 10 plaine C Cimetière du Petit-Saint-Jean, rue d' Elbeuf, rue Lescouvé
Tombeau (stèle funéraire) de la famille Donné-Vaquette (IA80004394) Hauts-de-France, Somme, Amiens, 482 plaine A8 Cimetière du Petit-Saint-Jean, rue d' Elbeuf, rue Lescouvé
Tombeau (stèle funéraire) de la famille Lefèbvre-Godin (IA80004349) Hauts-de-France, Somme, Amiens, 024G plaine A5 Cimetière du Petit-Saint-Jean, rue d' Elbeuf, rue Lescouvé
Tombeau (stèle funéraire) de la famille Legrand (IA80004339) Hauts-de-France, Somme, Amiens, 187 plaine C Cimetière du Petit-Saint-Jean, rue d' Elbeuf, rue Lescouvé
Tombeau (stèle funéraire) de la famille Martin-Despré (IA80004396) Hauts-de-France, Somme, Amiens, 480 plaine A8 Cimetière du Petit-Saint-Jean, rue d' Elbeuf, rue Lescouvé
Tombeau (stèle funéraire) de la famille Pourchelle-d'Hespel (IA80004366) Hauts-de-France, Somme, Amiens, 003 plaine A2 Cimetière du Petit-Saint-Jean, rue d' Elbeuf, rue Lescouvé
Tombeau d'Estelle Niquet-Gazler et Berthe Douillère (IA80004328) Hauts-de-France, Somme, Amiens, plaine C Cimetière du Petit-Saint-Jean, rue d' Elbeuf, rue Lescouvé
Tombeau de la famille Delteil-Lauzier (IA80004345) Hauts-de-France, Somme, Amiens, 030 plaine B3 Cimetière du Petit-Saint-Jean, rue d' Elbeuf, rue Lescouvé
Tombeau de la famille Deneuille-Lequien (IA80004385) Hauts-de-France, Somme, Amiens, 232 plaine A1 Cimetière du Petit-Saint-Jean, rue d' Elbeuf, rue Lescouvé
Tombeau de la famille Lallemand-Maureau (IA80004341) Hauts-de-France, Somme, Amiens, 041 plaine C Cimetière du Petit-Saint-Jean, rue d' Elbeuf, rue Lescouvé
Tombeau de la famille Olivier-Tilman (IA80004387) Hauts-de-France, Somme, Amiens, 287 plaine A4 Cimetière du Petit-Saint-Jean, rue d' Elbeuf, rue Lescouvé

Tombeau de la famille Valois-Vigaigne (IA80004338) Hauts-de-France, Somme, Amiens, 202 plaine C Cimetière du Petit-Saint-Jean, rue d' Elbeuf, rue Lescouvé

Auteur(s) du dossier : Isabelle Barbedor

Copyright(s) : (c) Région Hauts-de-France - Inventaire général



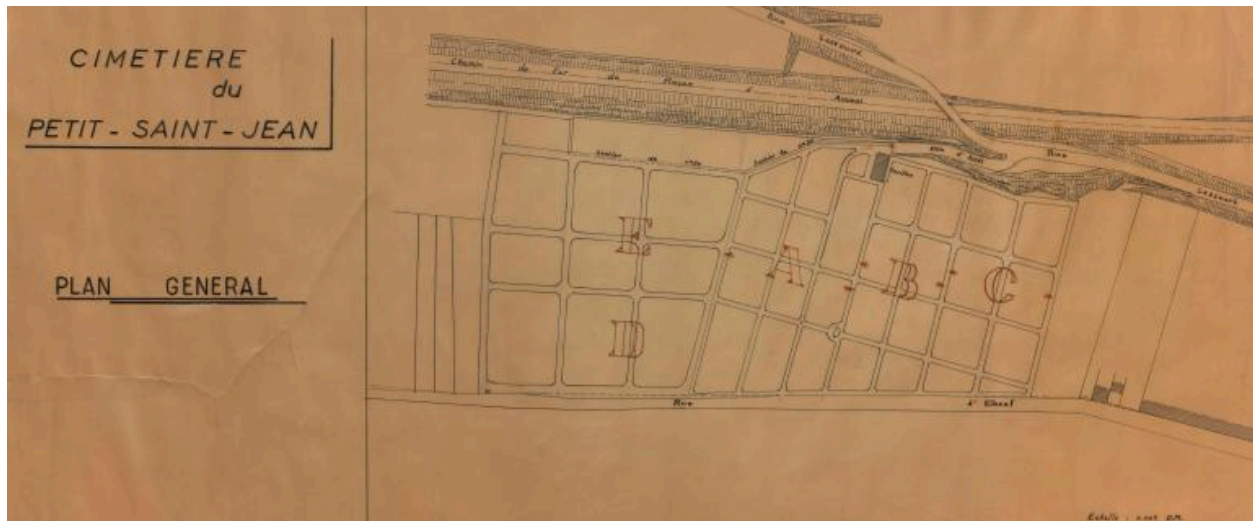
Cimetière du Petit-Saint-Jean. Agrandissement, dessin, 1er quart 20e siècle (Archives communales et communautaires d'Amiens métropole ; 16Fi 189).

IVR32_20188005048NUCA

Auteur de l'illustration : Archives municipales et communautaires d'Amiens (reproduction)

(c) ville d'Amiens

reproduction soumise à autorisation du titulaire des droits d'exploitation



Cimetière du Petit-Saint-Jean. Plan général, dessin, 1er quart 20e siècle (Archives communales et communautaires d'Amiens métropole ; 16Fi 172).

IVR32_20188005047NUCA

Auteur de l'illustration : Archives municipales et communautaires d'Amiens (reproduction)

(c) ville d'Amiens

reproduction soumise à autorisation du titulaire des droits d'exploitation



Vue aérienne.

IVR22_20058010438NUCA

Auteur de l'illustration : Phot. Inv.

(c) Région Hauts-de-France - Inventaire général

reproduction soumise à autorisation du titulaire des droits d'exploitation



Plan schématique du cimetière.

IVR22_20078010673NUCA

Auteur de l'illustration : Isabelle Barbedor

(c) Région Hauts-de-France - Inventaire général

reproduction soumise à autorisation du titulaire des droits d'exploitation



Vue de l'allée principale, depuis la rue Lescouvé.

IVR22_20078000204XA

Auteur de l'illustration : Marie-Laure Monnehay-Vulliet

(c) Région Hauts-de-France - Inventaire général

reproduction soumise à autorisation du titulaire des droits d'exploitation



Vue de l'allée principale, depuis la rue Lescouvé.

IVR22_20078000205XA

Auteur de l'illustration : Marie-Laure Monnehay-Vulliet

(c) Région Hauts-de-France - Inventaire général

reproduction soumise à autorisation du titulaire des droits d'exploitation



Vue de l'allée principale, depuis la rue d'Elbeuf.

IVR22_20058000208XA

Auteur de l'illustration : Marie-Laure Monnehay-Vulliet

(c) Région Hauts-de-France - Inventaire général

reproduction soumise à autorisation du titulaire des droits d'exploitation



Vue d'une allée du cimetière.

IVR22_20078000212XA

Auteur de l'illustration : Marie-Laure Monnehay-Vulliet

(c) Région Hauts-de-France - Inventaire général

reproduction soumise à autorisation du titulaire des droits d'exploitation



Vue d'une allée du cimetière.

IVR22_20078000214XA

Auteur de l'illustration : Marie-Laure Monnehay-Vulliet

(c) Région Hauts-de-France - Inventaire général

reproduction soumise à autorisation du titulaire des droits d'exploitation



Vue de la plaine C depuis l'entrée secondaire, rue Lescouvé.

IVR22_20058010542NUCA

Auteur de l'illustration : Isabelle Barbedor

(c) Région Hauts-de-France - Inventaire général

reproduction soumise à autorisation du titulaire des droits d'exploitation



Vue d'une allée secondaire (plaines C et B), le dépositaire à l'arrière-plan.

IVR22_20058010543NUCA

Auteur de l'illustration : Isabelle Barbedor

(c) Région Hauts-de-France - Inventaire général

reproduction soumise à autorisation du titulaire des droits d'exploitation



Le portail d'entrée, rue d'Elbeuf.

IVR22_20058010544NUCA

Auteur de l'illustration : Isabelle Barbedor

(c) Région Hauts-de-France - Inventaire général

reproduction soumise à autorisation du titulaire des droits d'exploitation



Le portail d'entrée, rue d'Elbeuf, vue du pilier.

IVR22_20078000216XA

Auteur de l'illustration : Marie-Laure Monnehay-Vulliet

(c) Région Hauts-de-France - Inventaire général

reproduction soumise à autorisation du titulaire des droits d'exploitation



Le portail d'entrée, rue d'Elbeuf, vue de détail du décor du pilier.

IVR22_20078000217XA

Auteur de l'illustration : Marie-Laure Monnehay-Vulliet

(c) Région Hauts-de-France - Inventaire général

reproduction soumise à autorisation du titulaire des droits d'exploitation



Le portail d'entrée, rue Lescouvé.

IVR22_20078000203XA

Auteur de l'illustration : Marie-Laure Monnehay-Vulliet

(c) Région Hauts-de-France - Inventaire général

reproduction soumise à autorisation du titulaire des droits d'exploitation



La conciergerie.

IVR22_20078000218XA

Auteur de l'illustration : Marie-Laure Monnehay-Vulliet

(c) Région Hauts-de-France - Inventaire général

reproduction soumise à autorisation du titulaire des droits d'exploitation



Le dépositoire, vue depuis le sud.

IVR22_20078000220XA

Auteur de l'illustration : Marie-Laure Monnehay-Vulliet

(c) Région Hauts-de-France - Inventaire général

reproduction soumise à autorisation du titulaire des droits d'exploitation



Le dépositoire, vue depuis le nord.

IVR22_20078000221XA

Auteur de l'illustration : Marie-Laure Monnehay-Vulliet

(c) Région Hauts-de-France - Inventaire général

reproduction soumise à autorisation du titulaire des droits d'exploitation



Plaine A2 (5). Stèle à croix, vers 1925.

IVR22_20068012055NUCA

Auteur de l'illustration : Isabelle Barbedor

(c) Région Hauts-de-France - Inventaire général

reproduction soumise à autorisation du titulaire des droits d'exploitation



Plaine A2 (14). Stèles funéraires, Galampoix, vers 1860 (à gauche) et .

IVR22_20068012103NUCA

Auteur de l'illustration : Isabelle Barbedor

(c) Région Hauts-de-France - Inventaire général

reproduction soumise à autorisation du titulaire des droits d'exploitation



Plaine A2 (17 et 18). Stèles funéraires, vers 1903, celle de gauche par Cavillon.

IVR22_20068012102NUCA

Auteur de l'illustration : Isabelle Barbedor

(c) Région Hauts-de-France - Inventaire général

reproduction soumise à autorisation du titulaire des droits d'exploitation



Plaine A2 (20). Stèle à croix et sarcophage.

IVR22_20068012101NUCA

Auteur de l'illustration : Isabelle Barbedor

(c) Région Hauts-de-France - Inventaire général

reproduction soumise à autorisation du titulaire des droits d'exploitation



Plaine A3 (29). Stèle funéraire exécutée par l'entrepreneur Galampoix, dans les années 1860.

IVR22_20068012054NUCA

Auteur de l'illustration : Isabelle Barbedor

(c) Région Hauts-de-France - Inventaire général

reproduction soumise à autorisation du titulaire des droits d'exploitation



Plaine A3 (30). Stèle à croix, Cavillon.

IVR22_20068012056NUCA

Auteur de l'illustration : Isabelle Barbedor

(c) Région Hauts-de-France - Inventaire général

reproduction soumise à autorisation du titulaire des droits d'exploitation



Plaine A3 (39?). Stèle funéraire néogothique, A. Sallé, autour de 1900.

IVR22_20068012057NUCA

Auteur de l'illustration : Isabelle Barbedor

(c) Région Hauts-de-France - Inventaire général

reproduction soumise à autorisation du titulaire des droits d'exploitation



Plaine A3 (43). Tombeau (niche) réalisé vers 1870 par l'entrepreneur Benoît.

IVR22_20068012058NUCA

Auteur de l'illustration : Isabelle Barbedor

(c) Région Hauts-de-France - Inventaire général

reproduction soumise à autorisation du titulaire des droits d'exploitation



Plaine A3 (54). Stèle funéraire du maître-teinturier François Maurice Pourchelle, vers 1882-85.

IVR22_20068012050NUCA

Auteur de l'illustration : Isabelle Barbedor

(c) Région Hauts-de-France - Inventaire général

reproduction soumise à autorisation du titulaire des droits d'exploitation



Plaine A3 (57). Stèle funéraire cintrée en calcaire, vers 1884.

IVR22_20068012051NUCA

Auteur de l'illustration : Isabelle Barbedor

(c) Région Hauts-de-France - Inventaire général

reproduction soumise à autorisation du titulaire des droits d'exploitation



Plaine A4 (208). Stèle architecturée, vers 1920.

IVR22_20068012065NUCA

Auteur de l'illustration : Isabelle Barbedor

(c) Région Hauts-de-France - Inventaire général

reproduction soumise à autorisation du titulaire des droits d'exploitation




Plaine A4 (210). Stèle architecturée (niche), Dessain, vers 1921.

IVR22_20068012066NUCA

Auteur de l'illustration : Isabelle Barbedor

(c) Région Hauts-de-France - Inventaire général

reproduction soumise à autorisation du titulaire des droits d'exploitation



Plaine A5 (022). Tombeau niche.

IVR22_20068012064NUCA

Auteur de l'illustration : Isabelle Barbedor

(c) Région Hauts-de-France - Inventaire général

reproduction soumise à autorisation du titulaire des droits d'exploitation



Plaine A5 (24). Stèle funéraire, début 20e.

IVR22_20068012063NUCA

Auteur de l'illustration : Isabelle Barbedor

(c) Région Hauts-de-France - Inventaire général

reproduction soumise à autorisation du titulaire des droits d'exploitation



Plaine A5 (024E). Stèle architecturée (niche plate), vers 1918.

IVR22_20068012027NUCA

Auteur de l'illustration : Isabelle Barbedor

(c) Région Hauts-de-France - Inventaire général

reproduction soumise à autorisation du titulaire des droits d'exploitation



Plaine A5 (024J). Stèle architecturée (niche), Dessin, vers 1926.

IVR22_20068012025NUCA

Auteur de l'illustration : Isabelle Barbedor

(c) Région Hauts-de-France - Inventaire général

reproduction soumise à autorisation du titulaire des droits d'exploitation




Plaine A5 (024K et Kbis). Stèle à croix, Lamolet, vers 1920 et stèle architecturée (niche), Dessein, vers 1926.

IVR22_20068012029NUCA

Auteur de l'illustration : Isabelle Barbedor

(c) Région Hauts-de-France - Inventaire général

reproduction soumise à autorisation du titulaire des droits d'exploitation



Plaine A5 (024N). Stèle architecturée, Dessain, vers 1921.

IVR22_20068012028NUCA

Auteur de l'illustration : Isabelle Barbedor

(c) Région Hauts-de-France - Inventaire général

reproduction soumise à autorisation du titulaire des droits d'exploitation




Plaine A5 (24 O et P). Stèle architecturée (niche), Dessain, vers 1921 et stèle à croix, vers 1920.

IVR22_20068012030NUCA

Auteur de l'illustration : Isabelle Barbedor

(c) Région Hauts-de-France - Inventaire général

reproduction soumise à autorisation du titulaire des droits d'exploitation



Plaine A5 (024 V et X). Stèle architecturée (niche), Dessin vers 1921 et stèle néogothique, vers 1920.

IVR22_20068012031NUCA

Auteur de l'illustration : Isabelle Barbedor

(c) Région Hauts-de-France - Inventaire général

reproduction soumise à autorisation du titulaire des droits d'exploitation



Plaine A5 (75 et 76). Stèle architecturée, Galampoix, vers 1880 et croix funéraire, vers 1882.

IVR22_20068012062NUCA

Auteur de l'illustration : Isabelle Barbedor

(c) Région Hauts-de-France - Inventaire général

reproduction soumise à autorisation du titulaire des droits d'exploitation



Plaine A6 (47E). Stèle architecturée (niche plate), Dessain, vers 1923.

IVR22_20068012024NUCA

Auteur de l'illustration : Isabelle Barbedor

(c) Région Hauts-de-France - Inventaire général

reproduction soumise à autorisation du titulaire des droits d'exploitation



Plaine A6 (72). Stèle funéraire architecturée, Galampoix, vers 1883.

IVR22_20068012059NUCA

Auteur de l'illustration : Isabelle Barbedor

(c) Région Hauts-de-France - Inventaire général

reproduction soumise à autorisation du titulaire des droits d'exploitation



Plaine A7 (192). Stèle funéraire envahie par la végétation, vers 1908.

IVR22_20068012099NUCA

Auteur de l'illustration : Isabelle Barbedor

(c) Région Hauts-de-France - Inventaire général

reproduction soumise à autorisation du titulaire des droits d'exploitation



Plaine A7 (196). Stèle à croix et sarcophage, Benoît, vers 1909.

IVR22_20068012091NUCA

Auteur de l'illustration : Isabelle Barbedor

(c) Région Hauts-de-France - Inventaire général

reproduction soumise à autorisation du titulaire des droits d'exploitation



Plaine A8 (155). Croix funéraire, A. Benoît, vers 1887, réalisée pour un ouvrier d'industrie.

IVR22_20068012078NUCA

Auteur de l'illustration : Isabelle Barbedor

(c) Région Hauts-de-France - Inventaire général

reproduction soumise à autorisation du titulaire des droits d'exploitation



Plaine A8 (156). Stèle funéraire, Lesot, vers 1893, pour cultivateurs.

IVR22_20068012077NUCA

Auteur de l'illustration : Isabelle Barbedor

(c) Région Hauts-de-France - Inventaire général

reproduction soumise à autorisation du titulaire des droits d'exploitation




Plaine A8 (157). Stèle à croix, Cavillon-Galampoix, vers 1895.

IVR22_20068012076NUCA

Auteur de l'illustration : Isabelle Barbedor

(c) Région Hauts-de-France - Inventaire général

reproduction soumise à autorisation du titulaire des droits d'exploitation




Plaine A8 (483). Stèle à croix, Cavillon, vers 1906.

IVR22_20068012083NUCA

Auteur de l'illustration : Isabelle Barbedor

(c) Région Hauts-de-France - Inventaire général

reproduction soumise à autorisation du titulaire des droits d'exploitation



Plaine A8 (484). Tombeau (remanié), réalisé par G. et H. Timmermann, vers 1911.

IVR22_20068012084NUCA

Auteur de l'illustration : Isabelle Barbedor

(c) Région Hauts-de-France - Inventaire général

reproduction soumise à autorisation du titulaire des droits d'exploitation




Plaine A8 (485). Tombeau (niche).

IVR22_20068012085NUCA

Auteur de l'illustration : Isabelle Barbedor

(c) Région Hauts-de-France - Inventaire général

reproduction soumise à autorisation du titulaire des droits d'exploitation



Plaine A9 (93). Colonne funéraire réalisée vers 1909.

IVR22_20068012072NUCA

Auteur de l'illustration : Isabelle Barbedor

(c) Région Hauts-de-France - Inventaire général

reproduction soumise à autorisation du titulaire des droits d'exploitation



Plaine A9 (107), tombeau chapelle (Galampoix, entrepreneur et Fiquet, serrurier), vers 1891.

IVR22_20078000228XA

Auteur de l'illustration : Marie-Laure Monnehay-Vulliet

(c) Région Hauts-de-France - Inventaire général

reproduction soumise à autorisation du titulaire des droits d'exploitation



Plaine A9 (128). Stèle à croix exécutée par l'entrepreneur de monuments funèbres Lamolet-Tattegrain, vers 1905.

IVR22_20068012075NUCA

Auteur de l'illustration : Isabelle Barbedor

(c) Région Hauts-de-France - Inventaire général

reproduction soumise à autorisation du titulaire des droits d'exploitation




Plaine B3 (218). Stèle funéraire, Dessin, vers 1934, modèle identique à celui de la plaine C (134), du même auteur.

IVR22_20068012021NUCA

Auteur de l'illustration : Isabelle Barbedor

(c) Région Hauts-de-France - Inventaire général

reproduction soumise à autorisation du titulaire des droits d'exploitation




Plaine B3 (219). Stèle à croix en fonte, vers 1926.

IVR22_20068012019NUCA

Auteur de l'illustration : Isabelle Barbedor

(c) Région Hauts-de-France - Inventaire général

reproduction soumise à autorisation du titulaire des droits d'exploitation




Plaine B3 (219). Stèle à croix en fonte (détail), vers 1926.

IVR22_20068012020NUCA

Auteur de l'illustration : Isabelle Barbedor

(c) Région Hauts-de-France - Inventaire général

reproduction soumise à autorisation du titulaire des droits d'exploitation



Plaine B8 (CQ). Stèle funéraire, Dessain, vers 1925.

IVR22_20068012073NUCA

Auteur de l'illustration : Isabelle Barbedor

(c) Région Hauts-de-France - Inventaire général

reproduction soumise à autorisation du titulaire des droits d'exploitation



Plaine B. Stèle en béton, vers 1936.

IVR22_20068012074NUCA

Auteur de l'illustration : Isabelle Barbedor

(c) Région Hauts-de-France - Inventaire général
reproduction soumise à autorisation du titulaire des droits d'exploitation




Plaine C (25). Stèle de style néogothique, Dessain, vers 1932.

IVR22_20068012014NUCA

Auteur de l'illustration : Isabelle Barbedor

(c) Région Hauts-de-France - Inventaire général

reproduction soumise à autorisation du titulaire des droits d'exploitation



Plaine C (81 et 82). Tombeaux, Dessenin, vers 1930 (à gauche) et stèle à croix, Béquin fils, vers 1928 (à droite).

IVR22_20068012009NUCA

Auteur de l'illustration : Isabelle Barbedor

(c) Région Hauts-de-France - Inventaire général

reproduction soumise à autorisation du titulaire des droits d'exploitation




Plaine C (113). Tombeau de style Art Déco, Béquin, vers 1931.

IVR22_20068012008NUCA

Auteur de l'illustration : Isabelle Barbedor

(c) Région Hauts-de-France - Inventaire général

reproduction soumise à autorisation du titulaire des droits d'exploitation




Plaine C (120). Stèle à croix réalisée vers 1950 par Béquin fils.

IVR22_20068010004NUCA

Auteur de l'illustration : Isabelle Barbedor

(c) Région Hauts-de-France - Inventaire général

reproduction soumise à autorisation du titulaire des droits d'exploitation



Plaine C (176). Tombeau, vers 1932.

IVR22_20068012017NUCA

Auteur de l'illustration : Isabelle Barbedor

(c) Région Hauts-de-France - Inventaire général

reproduction soumise à autorisation du titulaire des droits d'exploitation




Plaine C (227). Tombeau, Dessain, vers 1934.

IVR22_20068012001NUCA

Auteur de l'illustration : Isabelle Barbedor

(c) Région Hauts-de-France - Inventaire général

reproduction soumise à autorisation du titulaire des droits d'exploitation




Plaine C (452). Tombeau (stèle et soubassement), Dessain, vers 1941.

IVR22_20068012007NUCA

Auteur de l'illustration : Isabelle Barbedor

(c) Région Hauts-de-France - Inventaire général

reproduction soumise à autorisation du titulaire des droits d'exploitation



Plaine C (CT 12). Stèle funéraire, vers 1928.

IVR22_20068012010NUCA

Auteur de l'illustration : Isabelle Barbedor

(c) Région Hauts-de-France - Inventaire général

reproduction soumise à autorisation du titulaire des droits d'exploitation



Plaine C. Croix funéraire en bois, 20e siècle.

IVR22_20068012013NUCA

Auteur de l'illustration : Isabelle Barbedor

(c) Région Hauts-de-France - Inventaire général

reproduction soumise à autorisation du titulaire des droits d'exploitation



Plaine C. Stèle à croix en fonte, vers 1929.

IVR22_20068012005NUCA

Auteur de l'illustration : Isabelle Barbedor

(c) Région Hauts-de-France - Inventaire général

reproduction soumise à autorisation du titulaire des droits d'exploitation



Plaine C. Tombeau, vers 1942.

IVR22_20068012012NUCA

Auteur de l'illustration : Isabelle Barbedor

(c) Région Hauts-de-France - Inventaire général

reproduction soumise à autorisation du titulaire des droits d'exploitation



Tombeau en granite, vers 1942.

IVR22_20068012100NUCA

Auteur de l'illustration : Isabelle Barbedor

(c) Région Hauts-de-France - Inventaire général

reproduction soumise à autorisation du titulaire des droits d'exploitation