

Hauts-de-France, Somme
Abbeville
5 rue Jean-Menesson

Ancienne sucrerie dite Société des anciennes sucreries de la Cie de Fives Lille, puis Société des Raffineries Say, puis Béghin Say (vestiges)

Références du dossier

Numéro de dossier : IA00076574

Date de l'enquête initiale : 1988

Date(s) de rédaction : 1988, 2017

Cadre de l'étude : patrimoine industriel Somme, inventaire topographique Abbeville

Degré d'étude : recensé

Désignation

Dénomination : sucrerie

Appellation : Société des anciennes sucreries de la Cie de Fives Lille, Société des raffineries Say, Société des raffineries Béghin-Say

Parties constituantes non étudiées : bureau, conciergerie, enclos, atelier de fabrication, cheminée d'usine, four à chaux, réservoir industriel, magasin industriel, entrepôt industriel, silo, pont bascule, aire de lavage, aire des matières premières, station de pompage

Compléments de localisation

Milieu d'implantation : en ville

Références cadastrales : 1982, AY, 38 à 40, 63 à 66, 384 à 386, 388, 389, 392, 393, 397 à 401, 492, 493 ; 1982, BD, 15

Historique

Créée en 1872, la sucrerie était connue en 1902 sous la raison sociale Société des Anciennes Sucreries de la Cie de Fives-Lille, devient, avant 1905, la société des raffineries Say. L'essentiel des bâtiments et des installations de la sucrerie sont reconstruit après 1940, seule la râperie (limite 19e siècle 20e siècle) est conservée. Des magasins et réservoirs industriels sont édifiés à partir 1960 par la société Béghin-Say.

En 1900 la sucrerie comptait 20 générateurs à vapeur, 7 récipients à vapeur divers. En 1939, 300 ouvriers en équipe de jour et 150 en équipe de nuit travaillent sur le site. En 1962, celui-ci employait plus de 500 salariés, contre 165 en 1983.

En 2003, Tereos succéda à Béghin-Say. En 2008 l'établissement industriel cesse ses activités, suite à la directive européenne visant à réduire la production sucrière. L'ensemble est intégralement détruit, à l'exception de la cheminée qui fut intégrée, comme élément de mémoire, à un ensemble commercial inauguré en 2017-2018.

Période(s) principale(s) : 3e quart 19e siècle, 1er quart 20e siècle (détruit), 1er quart 20e siècle, milieu 20e siècle

Description

Site industriel desservi par embranchement ferroviaire ; atelier de fabrication central en brique, à un étage carré et un étage de comble, toit à longs pans avec comble à surcroît ; ateliers de fabrication nord comprenant une partie en shed insérée entre deux ateliers sous toit à longs pans et comble à surcroît ; ateliers de fabrication sud, en brique et pan de béton armé ; magasin industriel en brique et pan de béton armé, toit à longs pans ; four à chaux en brique et pan de fer, toit à longs pans avec comble à surcroît ; ateliers de fabrication de la râperie en trois corps de bâtiments en brique, toits à longs pans avec comble à surcroît, avec bâtiment central à deux étages carrés.

Éléments descriptifs

Matériau(x) du gros-oeuvre, mise en oeuvre et revêtement : brique ; béton, pan de béton armé ; fer, pan de fer, essentage de tôle

Matériau(x) de couverture : tuile mécanique, matériau synthétique en couverture, tôle ondulée, ardoise, verre en couverture

Étage(s) ou vaisseau(x) : 2 étages carrés, étage de comble, comble à surcroît

Couvrements : charpente métallique apparente

Type(s) de couverture : toit à longs pans, pignon découvert ; pignon couvert ; terrasse ; appentis ; shed

Escaliers : escalier de distribution extérieur ; escalier intérieur ;

Typologies et état de conservation

État de conservation : vestiges, détruit après inventaire

Statut, intérêt et protection

Ce dossier de recensement du patrimoine industriel de la Somme, établi en 1988 par Benoît Dufournier, a été mis à jour et enrichi par Léo Noyer-Duplaix en 2018, dans le cadre de l'inventaire topographique de la ville d'Abbeville.

Statut de la propriété : propriété privée

Références documentaires

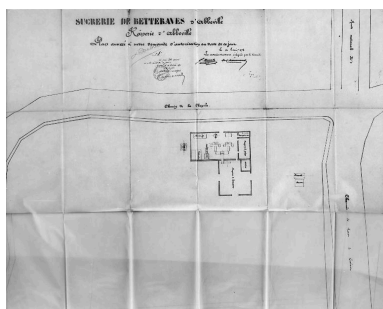
Documents d'archive

- AD Somme. Série M ; M 96855. **Déclarations et autorisations d'appareils à vapeur.**
- AD Somme. Série M ; M 96857. **Déclarations et autorisations d'appareils à vapeur.**
- AD Somme. Série M ; M 96860. Déclarations et autorisations d'appareils à vapeur.

Documents figurés

- **Sucrerie de betteraves d'Abbeville. Râperie d'Abbeville**, dessin, 1873 (AD Somme ; M 81725).
- Vue aérienne, flanc sud-est, photographie Henrard, [vers 1965] (AD Somme ; 6 Fi 19207).

Illustrations



Plan de la sucrerie de betterave d'Abbeville en 1873 (AD Somme ; M 81725).
Phot. Benoît Dufournier (reproduction)
IVR22_19908001615ZB



Vue aérienne de 1990, flanc nord-est.
Phot. Phot'R
IVR22_19908001667P



Vue aérienne de 1990, flanc nord.
Phot. Phot'R
IVR22_19908001669P



Vue aérienne de 1990, flanc est.
Phot. Phot'R
IVR22_19908001666P



Râperie, flanc sud-ouest.
Phot. Benoît Dufournier
IVR22_19888000952X



Atelier de fabrication,
vue partielle, flanc nord.
Phot. Benoît Dufournier
IVR22_19888000954X



Atelier de fabrication,
vue partielle, flanc est.
Phot. Benoît Dufournier
IVR22_19888000956X



Vue de la façade est d'un atelier.
Phot. Benoît Dufournier
IVR22_19888000845X



Vue des bureaux,
façade est sur la rue.
Phot. Benoît Dufournier
IVR22_19888000951X



Vue de la cheminée d'usine.
Phot. Benoît Dufournier
IVR22_19888000841X



Atelier de fabrication, flanc sud-ouest.
Phot. Benoît Dufournier
IVR22_19888000955X



Magasin industriel.
Phot. Benoît Dufournier
IVR22_19888000958X



Magasin industriel et embranchement ferrovière.
Phot. Benoît Dufournier
IVR22_19888000840X



[légende + refdoc] (BM Abbeville ; fonds de cartes postales CP ABB 3-198).
Phot. Bibliothèque municipale d'Abbeville
IVR32_20168005439NUCA

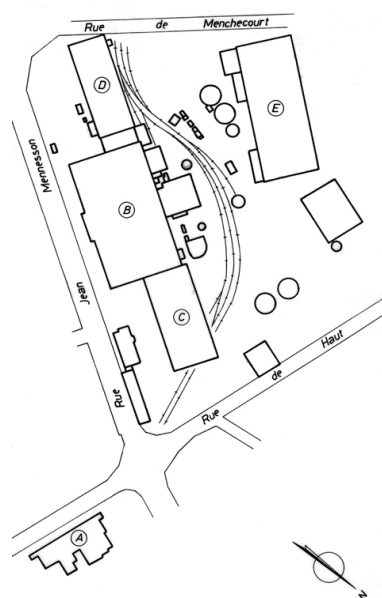


Schéma de situation : A. Râperie, B. Ateliers (parties anciennes). C. Ateliers (après 1970), D. Ancien stockage, E. Nouveau stockage.
Dess. Monnehay-Vulliet Marie-Laure , Autr. Stéphane Gonet
IVR32_20168000835NUD



Vue générale en août 2016, ne subsiste que la cheminée.
Phot. Marie-Laure Monnehay-Vulliet
IVR32_20168000509NUC2A



Vue générale en 2018 après l'inauguration du centre commercial.
Phot. Marie-Laure Monnehay-Vulliet
IVR32_20188000491NUC2A

Dossiers liés

Dossiers de synthèse :

Le patrimoine industriel de la Somme (IA80000968)

Reconstructions d'Abbeville (IA80010424) Hauts-de-France, Somme, Abbeville
Sucreries, râperies et distilleries de la Somme (IA80000972)

Oeuvre(s) contenue(s) :

Oeuvre(s) en rapport :

Anneau urbain d'Abbeville (IA80010423) Hauts-de-France, Somme, Abbeville

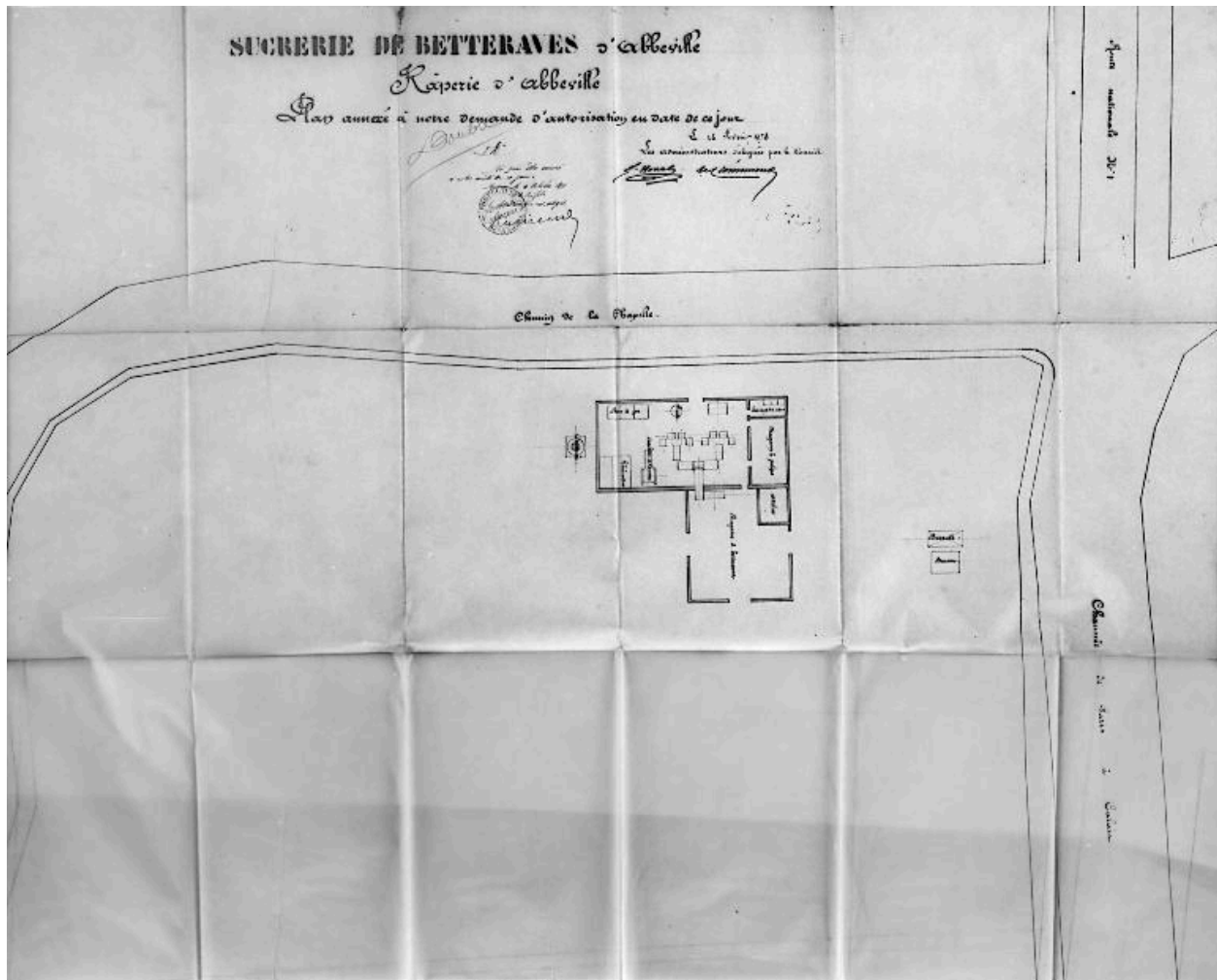
Ancienne distillerie d'alcool de betteraves, dite S.A. de la distillerie du Vimeu, puis René de Boiville et Cie, puis Raffineries et sucreries Say (IA00076571) Hauts-de-France, Somme, Oisemont, 45 rue Jules-Ferry

Ancienne râperie de Betteraves de la Sté des Anciennes Sucreries de la Cie Fives Lille, puis de la Sté des Raffineries Say (IA00076628) Hauts-de-France, Somme, Quesnoy-le-Montant, rue de Saigneville

Ancienne râperie de betteraves de la sucrerie d'Abbeville, devenue usine de flaconnage Bonvallet, puis Desjonquères Frères, puis râperie de betteraves des Raffineries Say et Coopérative Linière (IA00076616) Hauts-de-France, Somme, Martainneville

Auteur(s) du dossier : Benoît Dufournier, Léo Noyer-Duplaix

Copyright(s) : (c) Région Hauts-de-France - Inventaire général



Plan de la sucrerie de betterave d'Abbeville en 1873 (AD Somme ; M 81725).

IVR22_19908001615ZB

Auteur de l'illustration : Benoît Dufournier (reproduction)

(c) Région Hauts-de-France - Inventaire général ; (c) Département de la Somme
reproduction soumise à autorisation du titulaire des droits d'exploitation



Vue aérienne de 1990, flanc nord-est.

IVR22_19908001667P

Auteur de l'illustration : Phot'R

(c) Ministère de la culture - Inventaire général ; (c) AGIR-Pic
reproduction soumise à autorisation du titulaire des droits d'exploitation



Vue aérienne de 1990, flanc nord.

IVR22_19908001669P

Auteur de l'illustration : Phot'R

(c) Ministère de la culture - Inventaire général ; (c) AGIR-Pic
reproduction soumise à autorisation du titulaire des droits d'exploitation



Vue aérienne de 1990, flanc est.

IVR22_19908001666P

Auteur de l'illustration : Phot'R

(c) Ministère de la culture - Inventaire général ; (c) AGIR-Pic
reproduction soumise à autorisation du titulaire des droits d'exploitation



Râperie, flanc sud-ouest.

IVR22_19888000952X

Auteur de l'illustration : Benoît Dufournier

(c) Région Hauts-de-France - Inventaire général

reproduction soumise à autorisation du titulaire des droits d'exploitation



Atelier de fabrication, vue partielle, flanc nord.

IVR22_19888000954X

Auteur de l'illustration : Benoît Dufournier

(c) Région Hauts-de-France - Inventaire général

reproduction soumise à autorisation du titulaire des droits d'exploitation



Atelier de fabrication, vue partielle, flanc est.

IVR22_19888000956X

Auteur de l'illustration : Benoît Dufournier

(c) Région Hauts-de-France - Inventaire général

reproduction soumise à autorisation du titulaire des droits d'exploitation



Vue de la façade est d'un atelier.

IVR22_19888000845X

Auteur de l'illustration : Benoît Dufournier

(c) Région Hauts-de-France - Inventaire général

reproduction soumise à autorisation du titulaire des droits d'exploitation



Vue des bureaux, façade est sur la rue.

IVR22_19888000951X

Auteur de l'illustration : Benoît Dufournier

(c) Région Hauts-de-France - Inventaire général

reproduction soumise à autorisation du titulaire des droits d'exploitation



Vue de la cheminée d'usine.

IVR22_19888000841X

Auteur de l'illustration : Benoît Dufournier

(c) Région Hauts-de-France - Inventaire général

reproduction soumise à autorisation du titulaire des droits d'exploitation



Atelier de fabrication, flanc sud-ouest.

IVR22_19888000955X

Auteur de l'illustration : Benoît Dufournier

(c) Région Hauts-de-France - Inventaire général

reproduction soumise à autorisation du titulaire des droits d'exploitation



Magasin industriel.

IVR22_19888000958X

Auteur de l'illustration : Benoît Dufournier

(c) Région Hauts-de-France - Inventaire général

reproduction soumise à autorisation du titulaire des droits d'exploitation




Magasin industriel et embranchement ferrovière.

IVR22_19888000840X

Auteur de l'illustration : Benoît Dufournier

(c) Région Hauts-de-France - Inventaire général

reproduction soumise à autorisation du titulaire des droits d'exploitation



[légende + refdoc] (BM Abbeville ; fonds de cartes postales CP ABB 3-198).

IVR32_20168005439NUCA

Auteur de l'illustration : Bibliothèque municipale d'Abbeville

(c) Ville d'Abbeville

reproduction soumise à autorisation du titulaire des droits d'exploitation

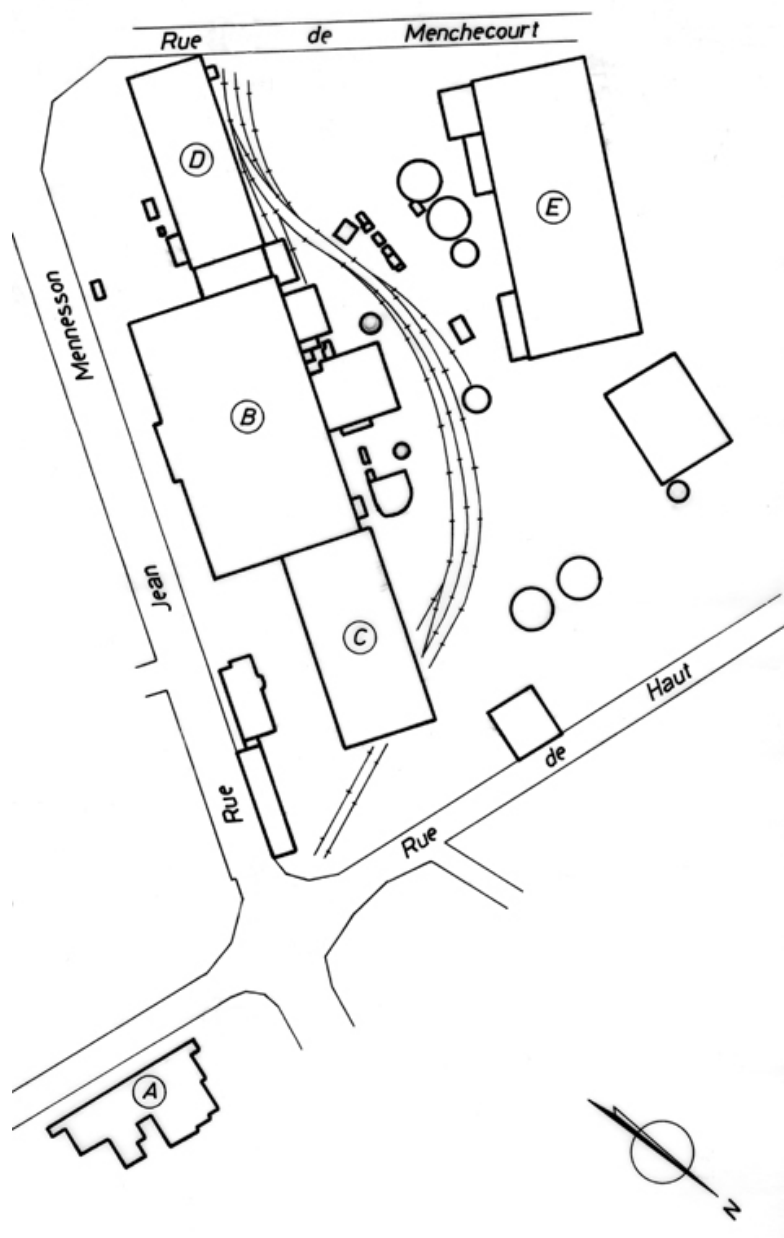


Schéma de situation : A. Râperie, B. Ateliers (parties anciennes). C. Ateliers (après 1970), D. Ancien stockage, E. Nouveau stockage.

IVR32_20168000835NUD

Auteur de l'illustration : Monnehay-Vulliet Marie-Laure

Auteur du document reproduit : Stéphane Gonet

(c) Région Hauts-de-France - Inventaire général

reproduction soumise à autorisation du titulaire des droits d'exploitation



Vue générale en août 2016, ne subsiste que la cheminée.

IVR32_20168000509NUC2A

Auteur de l'illustration : Marie-Laure Monnehay-Vulliet

Date de prise de vue : 2016

(c) Région Hauts-de-France - Inventaire général ; (c) Ville d'Abbeville
reproduction soumise à autorisation du titulaire des droits d'exploitation



Vue générale en 2018 après l'inauguration du centre commercial.

IVR32_20188000491NUC2A

Auteur de l'illustration : Marie-Laure Monnehay-Vulliet

Date de prise de vue : 2018

(c) Région Hauts-de-France - Inventaire général ; (c) Ville d'Abbeville
reproduction soumise à autorisation du titulaire des droits d'exploitation