

Hauts-de-France, Somme
Péronne
17 rue Beaubois

Hôtel de voyageurs, dit Auberge des Remparts

Références du dossier

Numéro de dossier : IA80002476

Date de l'enquête initiale : 2017

Date(s) de rédaction : 2017

Cadre de l'étude : patrimoine de la villégiature Villégiature et tourisme en Hauts-de-France, enquête thématique régionale La première Reconstruction, patrimoine de la Reconstruction

Degré d'étude : recensé

Désignation

Dénomination : hôtel de voyageurs

Compléments de localisation

Milieu d'implantation : en ville

Références cadastrales : 1830, B, 368, 369.

Historique

L'édifice, appartenant à Paul Caron-Leconte (notaire à Péronne), est reconstruit après la Première Guerre mondiale. Il est dirigé par Victor Barbare, marchand de vins et logeur (recensement de 1906), puis par sa veuve Catherine Barbare hôtelière (recensement de 1926 et annuaire de 1932).

Le dossier d'évaluation des dommages de guerre en donne le plan et une description avant sa destruction durant la Première Guerre mondiale. L'édifice, construit en briques et couvert d'ardoises, comprend une salle de café, une cuisine et une salle-à-manger au rez-de-chaussée et deux resserres au sud. On compte six chambres au premier étage et cinq chambres au second étage. Le premier étage est desservi par un escalier en accès direct depuis la rue. Deux des chambres du premier étage (situées au-dessus des resserres) ne communiquent pas avec le reste du bâtiment et disposent d'un accès indépendant par un perron. Toutes les chambres n'étaient pas équipées de cheminées.

Une propriété appartenant à Josué Lebrun est visible à cet emplacement sur le cadastre napoléonien levé vers 1830. Le bâtiment est déclassé comme bâtiment rural en 1854 et remplacé par une nouvelle construction achevée en 1861. Aucune autre modification n'est enregistrée dans les matrices cadastrales jusqu'en 1914.

Période(s) principale(s) : 4e quart 18e siècle (?), détruit), 3e quart 19e siècle (détruit), 1er quart 20e siècle

Description

L'édifice occupe une parcelle sur rue, en limite des anciennes fortifications. Il comprend un bâtiment principal, aligné sur rue, et une petite cour plantée latérale. Il compte trois étages carrés sur rez-de-chaussée surélevé et sous-sol et présente cinq travées sur rue. L'accès s'effectue par le pignon, depuis la cour plantée, il est signalé par une travée oriel. Sur la rue, les baies du rez-de-chaussée signalent la présence initiale du restaurant.

Éléments descriptifs

Matériau(x) du gros-oeuvre, mise en oeuvre et revêtement : brique

Matériau(x) de couverture : ardoise

Étage(s) ou vaisseau(x) : sous-sol, rez-de-chaussée surélevé, 3 étages carrés

Typologies et état de conservation

Typologies : type immeuble

Statut, intérêt et protection

Statut de la propriété : propriété privée

Références documentaires

Documents d'archive

- AD Somme. Série 10R ; 10R 1017. **Péronne. Demande d'indemnisation des dommages de guerre.** Dossier Caron-Leconte.
- AD Somme. série 3P ; 3P 620/5. **Péronne. Matrices des propriétés foncières 1837-1914.**

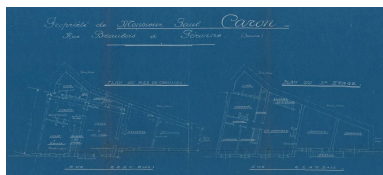
Documents figurés

- **Propriété de M. Paul Caron, rue Beaubois à Péronne. Plans du rez-de-chaussée et des étages**, dressé par Daniel Roguet architecte, vers 1919 (AD Somme ; 10R 1017).

Liens web

- Plan de l'ancien auberge (AD Somme ; 10R 1017) : <https://archives.somme.fr/ark:/58483/w2nhprs6cz8q/013faa55-753e-4f24-b16f-c2bbed2c6cf5>

Illustrations



Propriété de M. Paul Caron, rue Beaubois à Péronne. Plans du rez-de-chaussée et du premier étage, dressé par Daniel Roguet architecte, vers 1919 (AD Somme ; 10R 1017)

Phot. Archives
départementales de la Somme
IVR32_20228005022NUCA



Propriété de M. Paul Caron, rue Beaubois à Péronne. Plans du second étage, dressé par Daniel Roguet architecte, vers 1919 (AD Somme ; 10R 1017)

Phot. Archives
départementales de la Somme
IVR32_20228005023NUCA



Vue de la façade sur rue.
Phot. Isabelle Barbedor
IVR32_20178005230NUCA



Vue de situation, depuis le sud-est.

Phot. Isabelle Barbedor
IVR32_20178005231NUCA

Dossiers liés

Dossiers de synthèse :

Auberges, hôtels, pensions de famille (IA99000002)

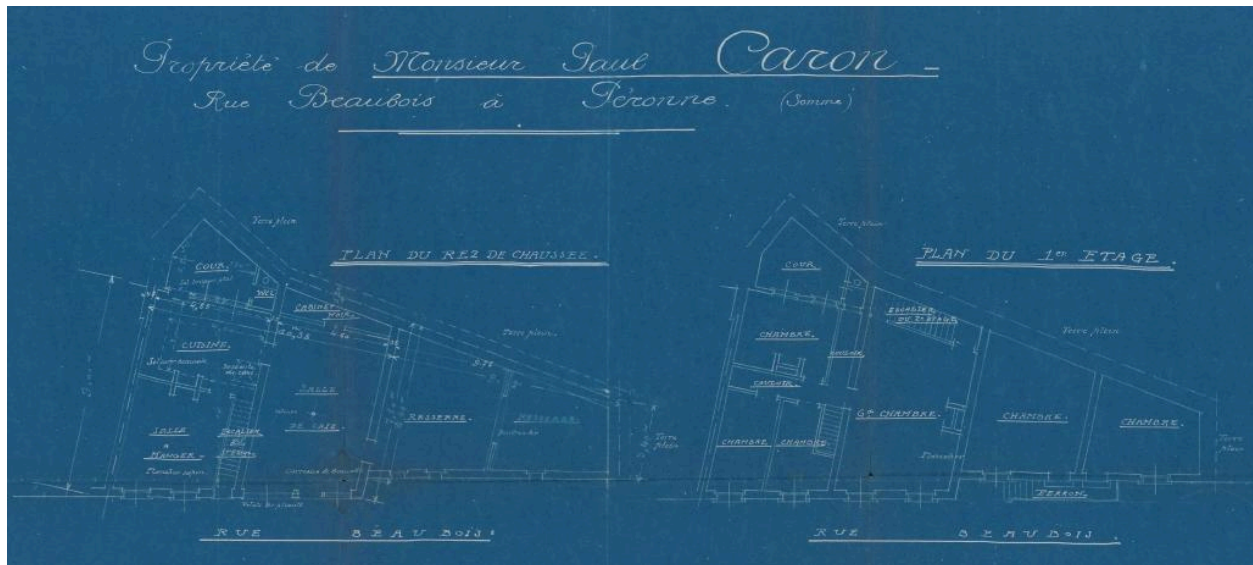
Oeuvre(s) contenue(s) :

Oeuvre(s) en rapport :

Ancienne ville close de Péronne (IA80000834) Hauts-de-France, Somme, Péronne

Auteur(s) du dossier : Isabelle Barbedor

Copyright(s) : (c) Région Hauts-de-France - Inventaire général



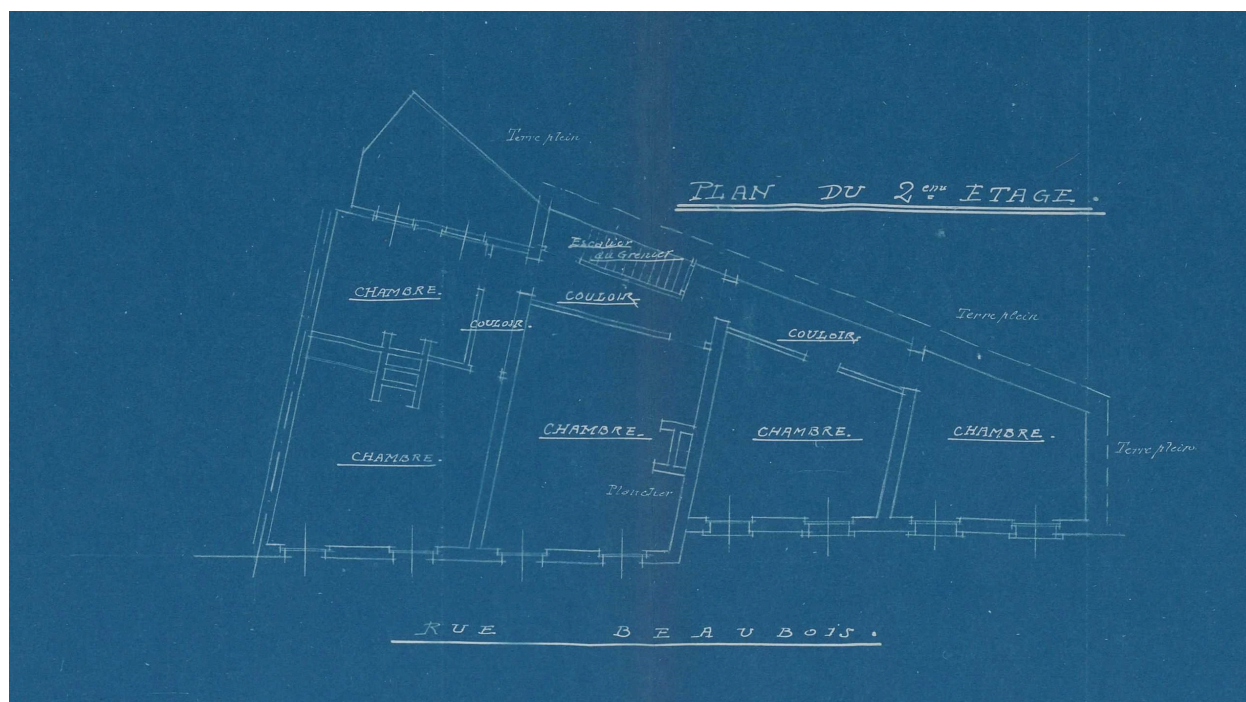
Propriété de M. Paul Caron, rue Beaubois à Péronne. Plans du rez-de-chaussée et du premier étage, dressé par Daniel Roguet architecte, vers 1919 (AD Somme ; 10R 1017)

IVR32_20228005022NUCA

Auteur de l'illustration : Archives départementales de la Somme

(c) Département de la Somme - Archives départementales

reproduction soumise à autorisation du titulaire des droits d'exploitation



Propriété de M. Paul Caron, rue Beaubois à Péronne. Plans du second étage, dressé par Daniel Roguet architecte, vers 1919 (AD Somme ; 10R 1017)

IVR32_20228005023NUCA

Auteur de l'illustration : Archives départementales de la Somme

(c) Département de la Somme - Archives départementales

reproduction soumise à autorisation du titulaire des droits d'exploitation



Vue de la façade sur rue.

IVR32_20178005230NUCA

Auteur de l'illustration : Isabelle Barbedor

(c) Région Hauts-de-France - Inventaire général

reproduction soumise à autorisation du titulaire des droits d'exploitation



Vue de situation, depuis le sud-est.

IVR32_20178005231NUCA

Auteur de l'illustration : Isabelle Barbedor

(c) Région Hauts-de-France - Inventaire général

reproduction soumise à autorisation du titulaire des droits d'exploitation