

Les églises, les chapelles et les oratoires (Amiens métropole)

Références du dossier

Numéro de dossier : IA80002316

Date de l'enquête initiale : 2002

Date(s) de rédaction : 2002

Cadre de l'étude : inventaire topographique Amiens métropole

Auteur(s) du dossier : Isabelle Barbedor

Copyright(s) : (c) Région Hauts-de-France - Inventaire général

Désignation

Dénomination : église, chapelle, oratoire, temple

Aires d'études : Grand Amiénois

Historique

Période(s) principale(s) : 4e siècle, 5e siècle, 6e siècle, 7e siècle (détruit)14e siècle, 15e siècle, 17e siècle, 18e siècle, 19e siècle, 20e siècle

Description

Décompte des œuvres : repérés 67 ; étudiés 43

Présentation

Le corpus analysé, dans le cadre de l'aire d'étude Amiens métropole, comprend 67 églises, dont 20 édifices détruits. Dans ce corpus on compte 26 églises et oratoires du 19e siècle et 7 églises du 20e siècle mais également 27 églises urbaines et 40 églises ou oratoires ruraux.

Les chapelles de couvents et de congrégations, étudiées dans le contexte plus spécifique de l'architecture conventuelle, ne sont pas présentées ici.

HISTORIQUE

Introduction

Le christianisme est reconnu comme religion officielle par l'édit de Milan (313), sous le règne de l'empereur Constantin. L'épisode de la vie de saint Martin qui se déroule à Amiens, où il se serait fait baptiser en 354, atteste la présence d'une communauté chrétienne, dans la première moitié du 4e siècle, confirmée par la présence de l'évêque au concile de Cologne en 346.

L'essor du christianisme, devenu religion d'état en 392, est attesté par les vocables des églises (cf. annexe 1). Il se traduit d'abord par la construction ou l'aménagement d'oratoires urbains et par la multiplication des tombeaux dans les nécropoles gallo-romaines où l'on élève enfin des églises funéraires.

A Amiens, les premiers sanctuaires identifiés sont aménagés dans la ville fortifiée du Bas Empire, notamment l'oratoire Saint-Firmin-à-la-Porte près de la porte occidentale et le groupe épiscopal formé de deux sanctuaires, l'un dédié à la Vierge, construit au 5e ou au 6e siècle, l'autre aux saints Pierre et Paul, sans doute plus ancien, qui sera dédié à saint Firmin, promu saint fondateur de la ville, au 8e siècle. Cette dédicace est confirmée par la mention des hommes de Saint-Firmin au début du 9e siècle.

Hors les murs, un oratoire commémorant l'épisode amiénois de la vie de saint Martin aurait été aménagé près de la porte orientale de la ville en 506 ; en témoigne la toponymie du cadastre napoléonien de 1812 ; au sud-est de la ville, une basilique funéraire est érigée à la fin du 6e siècle par l'évêque saint Suave dans une nécropole du 4e siècle (Saint-Acheul).

Elle aurait succédé à une première église cathédrale élevée sur l'emplacement du tombeau de saint Firmin et détruite lors des invasions barbares de 407, qui ont vraisemblablement provoqué la destruction des sanctuaires urbains existants.

D'autres sanctuaires plus tardifs, issus du développement du culte des saints et des reliques, commémoreront la christianisation de la ville : Saint-Firmin-du-Castillon (emplacement du cachot où fut enfermé saint Firmin en 304), Saint-Martin-au-Bourg (emplacement de l'auberge dans laquelle résida saint Martin, vers 354) et la chapelle toute proche, dite de la Vallée Saint-Quentin (emplacement de la prison souterraine dans laquelle fut enfermé le saint en 287, selon Dusevel). C'est également le cas à Saint-Fuscien et à Sains, dont les sanctuaires marquent les étapes du martyre de saint Fuscien, saint Gentien et saint Victorin, exécutés en 303. A Sains, une église mérovingienne est élevée dans la nécropole gallo-romaine sur le tombeau présumé des saints. A Vers-sur-Selles, plusieurs sanctuaires, élevés depuis le milieu du 6e siècle jusqu'aux invasions normandes (882), attestent du rôle des élites dans la diffusion du christianisme.

Comme le montre la publication réalisée sous la direction de M. Fixot et E. Zadora-Rio (1994), l'implantation des premiers édifices chrétiens en milieu rural (cimetières et églises) est liée à la présence de vestiges gallo-romains réappropriés à l'époque mérovingienne puis carolingienne. C'est peut-être le cas de l'ancienne abbaye du faubourg Saint-Maurice, à Amiens, sur un site abandonné au 3e siècle, ou encore à Vers-sur-Selles où Madalbert fait élever une chapelle dans sa forteresse, à l'emplacement supposé d'un fortin romain qui contrôlait un gué.

Prieurés et paroisses

Amiens est l'un des 12 évêchés de la métropole de Reims. Son territoire sera divisé en deux archidiaconés au 9e ou au 10e siècle, celui de Ponthieu à l'ouest et celui d'Amiens, à l'est. Les doyennés dont on trouve les premières traces au 12e siècle, sont établis à la fin du 13e siècle. Les premières paroisses sont érigées sous Charlemagne, au moment de la construction des premières églises. Celles-ci englobent alors plusieurs villages. Le pouillé de 1301 dénombre 741 paroisses dans le diocèse d'Amiens

L'origine des paroisses d'Amiens est inconnue. L'acte de fondation du prieuré Saint-Martin-aux-Jumeaux mentionne cependant plusieurs églises existant dans la ville, celle de dudit prieuré, reconstruite en 1073, celle de Saint-Martin-au-Bourg, restaurée à cette date, enfin la collégiale Saint-Nicolas, dont la construction (vers 1070) serait contemporaine. D'autres églises sont attestées au 11e siècle : celles de Saint-Maurice, de Saint-Pierre, de Saint-Leu (ancien prieuré Saint-Lambert) et de Saint-Denis, toutes quatre construites hors les murs, le long de voies de grandes communications et principalement au nord de la Somme, mais également, Boves, Dury et Sains.

Nombre de ces églises ont été fondées par l'évêque et données aux prieurés érigés en abbayes aux 10e et 11e siècles. Elles deviennent ainsi la propriété des abbayes de Saint-Martin-aux-Jumeaux (Dreuil), de Saint-Acheul et de Saint-Fuscien (Cagny), de Saint-Fuscien (Longpré, Boves, Saveuse, Glisy et Sains), ou encore à des prieurés, comme celui de Saint-Remi-au-Bois (Montières), mais dépendent principalement du chapitre de la cathédrale. C'est notamment le cas à Vers-sur-Selles où l'évêque, devenu propriétaire de la seigneurie qu'il légua au chapitre de la cathédrale, fait construire une nouvelle église paroissiale vers 1121, préfigurant l'abandon des deux églises préexistantes fondées par les seigneurs de Vers.

Au 12e siècle, la ville se dote d'une nouvelle cathédrale commencée en 1137 et d'une nouvelle enceinte qui protège les quartiers nord de la ville. On trouve alors mention de l'église Saint-Remi, érigée en paroisse en 1135, mais également des églises Saint-Firmin-à-la-Porte et Saint-Germain, où sont établis les prieurés des Prémontrés, en 1124. L'église Saint-Firmin-du-Castillon, qui peut-être l'ancienne chapelle comtale du château, est vraisemblablement reconstruite après la destruction du Castillon, en 1117.

Enfin, hors les murs s'élève la chapelle Saint-Laurent, érigée quelques temps en paroisse au 13e siècle et connue par un plan du 17e siècle conservé aux archives départementales (cf. annexe 2).

Autour d'Amiens, les paroisses rurales semblent alors toutes établies au 12e siècle. Elles dépendent des doyennés de Mailly (Allonville et Camon, en 1730), de Moreuil (Cagny, Sains et Notre-Dame de Boves), de Fouilloy (Saint-Nicolas de Boves, Longueau, Blangy et Glisy), de Conty (Pont-de-Metz, Saveuse, Dury, Saleux et Vers-sur-Selles), enfin des doyennés de Vignacourt (Bertangles, Poulainville) et de Picquigny (Dreuil-lès-Amiens, secours d'Ailly-sur-Somme est érigé en cure en 1245).

A Amiens, trois églises sont construites hors les murs au 13e siècle, dans les quartiers neufs, Saint-Sulpice et Saint-Jacques, au début du siècle, et Saint-Michel. L'église Saint-Firmin-le-Confesseur est également reconstruite pour permettre l'agrandissement de la cathédrale, reconstruite à partir de 1220. La chapelle Saint-Montain ou de l'Ecce-Homo, attestée en 1244, était située près de la porte de Montrescu.

A l'exception de la cathédrale, qui constitue un unicum à tous les titres, aucun édifice de cette période n'est conservé. On connaît cependant des représentations des églises Saint-Nicolas-au-Cloître, de Saint-Martin-aux-Jumeaux, érigée en abbaye en 1145 et de Notre-Dame de Boves, qui figurent parmi les plus prestigieux monuments romans de l'aire d'étude. En milieu rural, ces églises ont généralement été agrandies ou reconstruites. Le cadastre napoléonien en donne des représentations très partielles mais parfois significatives de leur ancienneté, comme celle de Longpré ou de Glisy, qui présentent un plan allongé à vaisseau unique d'environ 20 m de long sur 7 m de large et deux contreforts saillants en façade occidentale, comme à Pont-de-Metz. Situées au cœur de l'agglomération, elles sont parfois associées à un château

(Glisy). Certaines s'élevèrent en périphérie du village, Vers-sur-selles ou encore Sains-en-Amiénois, dont l'église romane est reconstruite sur l'emprise de l'ancienne église agrandie, élevée dans l'ancienne nécropole gallo-romaine.

Les premiers chantiers de reconstruction du Moyen-Age

Les églises d'Amiens, comme les couvents des ordres mendiants implantés dans les faubourgs, seront endommagées lors du siège de 1358, qui a également touché quelques communes rurales comme Salouël ou Saveuse. C'est vraisemblablement le cas de la chapelle Saint-Montain «qui estoit de dévotion, où il y avoit longtemps grands pardons, et laquelle chappelle avoit esté démolie et abatu à l'occasion des guerres et divisions (sic)» (BM Amiens BB15 1488, Fol. 155).

Les églises rurales sont touchées par les attaques anglaises au début du 15^e siècle (Vers-sur-Selles). On assiste ensuite, comme dans l'Aisne, à une importante campagne de reconstruction et d'agrandissement des églises paroissiales dans la 2^e moitié du 15^e siècle et dans la 1^{ère} moitié du 16^e siècle, liées à l'accroissement urbain et au besoin d'embellissement, qui traduit une certaine prospérité urbaine.

A Amiens, plusieurs églises sont reconstruites ou agrandies (Saint-Jacques, Saint-Germain et Saint-Leu, Saint-Firmin-à-la-Porte, Saint-Rémi, Saint-Firmin-du-Castillon, Saint-Martin-du-Bourg, Saint-Sulpice et Saint-Pierre) mais également à Saveuse, à Camon, à Vers-sur-Selles, enfin à Sains-en-Amiénois, consacrée en 1511.

Au milieu du 16^e siècle, la ville intra-muros compte six églises paroissiales, deux dans la ville basse et quatre dans la ville haute. Il existe en outre deux chapelles, élevées dans le cimetière Saint-Denis, la chapelle Saint-Jacques (1350) et la chapelle de Fauvel (15^e), la chapelle Saint-Claude du château épiscopal de Montières (15^e siècle) et la chapelle Saint-Jean d'Authie (1378), dans le faubourg Saint-Pierre.

De cette période, seules subsistent actuellement les églises Saint-Germain et Saint-Leu d'Amiens, et les églises de Saveuse, de Vers-sur-Selles et de Sains-en-Amiénois. Plusieurs d'entre elles sont connues par des représentations figurées, en particulier les églises Saint-Pierre et Saint-Jacques d'Amiens.

A Amiens, elles présentent généralement un plan allongé à deux vaisseaux (Saint-Pierre, Saint-Jacques) ou trois vaisseaux (Saint-Germain, Saint-Leu, Saint-Michel), résultant parfois d'agrandissements successifs (Saint-Remi, Saint-Firmin-du-Castillon ou encore Saint-Martin-du-Bourg).

Les églises rurales sont elles-aussi agrandies d'un bas-côté (Camon, au sud ; Sains en Amiénois, au nord) ou encore d'un nouveau chœur (Saveuse).

Elles sont construites en calcaire appareillé en pierre de taille sur solin de grès.

Le 16^e siècle est également marqué par le développement du culte protestant (cf. annexe 3), qui apparaît à Amiens vers 1562 (Rosemberg, 1994). Un temple est construit dans le faubourg de Hem, en 1563 (DHAP, 1909) ; il sera détruit en 1569. Un lieu de culte est également fondé à Bertangles, en 1604 (DHAP, 1919). Les documents conservés aux archives départementales (série I1/2) attestent de l'établissement du culte à Salouël, en 1611, où le temple aurait été démoli en 1655. Au début du 17^e siècle des protestants se rassemblaient près d'une fontaine, au lieu dit le Pré-à-Huguenots, proche du château de Tronville (Crampon, 1980).

Rétabli en 1787, le culte protestant est alors pratiqué dans un temple situé rue de Metz (N. Mette, 1996), peut-être s'agit-il de l'école protestante existant rue de Metz en 1878, remplacé en 1952 par le temple de la rue Jean-Catelas.

Les 17^e et 18^e siècles

Les sièges militaires de la fin du 16^e siècle ont vraisemblablement détruit partiellement les églises rurales proches de la ville close (Saint-Pierre, Saint-Maurice, Montières, etc.), comme le montre une seconde campagne de construction au début du 17^e siècle (Cagny, Bertangles, Pont-de-Metz, Montières, etc.). A l'inverse, la construction de la citadelle entraînera la démolition de l'église Saint-Sulpice, transférée dans l'ancien hôpital de la chaussée Saint-Leu.

Deux chapelles sont construites dans la banlieue d'Amiens au 17^e siècle, la chapelle Saint-Honoré, qui dessert le faubourg de Beauvais et la chapelle Saint-Jean-Baptiste, au Petit-Saint-Jean. Au 18^e siècle, deux chapelles sont également construites dans le cimetière Saint-Denis, dédiées à Notre-Dame-du-Bon-Secours (1715) et à Notre-Dame-de-la-Bonne-Mort (1777).

D'autres chapelles sont également citées dans le Dictionnaire historique et archéologique de Picardie (DHAP), sans précision de datation : la chapelle de Lameth, la chapelle de Liénard-le-Sec, rue de Saint-Acheul ; la chapelle Saint-Didier et la chapelle Saint-Valéry, rue Neuve-Saint-Denis ; la chapelle Saint-Nicaise, faubourg de Hem ; enfin la chapelle Saint-Vincent, du palais épiscopal.

En milieu rural, plusieurs églises sont agrandies ou reconstruites aux 17^e et 18^e siècles : Dreuil (choeur, 17^e), Cagny (choeur, 1614), Montières (choeur, début 17^e), Dury (choeur, vers 1730), Pont-de-Metz (choeur, 1764), Blangy (choeur, 1771), Sains (réaménagement du chœur vers 1785), enfin Saint-Nicolas de Boves.

De cette période date également l'église de Salouël et sans doute la nouvelle église de Saleux, enfin la chapelle du château de Tronville.

Reconstruites ou agrandies, ces églises présentent généralement un chœur à pans coupés. Le cadastre napoléonien donne leur emplacement dans l'agglomération. En milieu rural, ces églises sont situées à la périphérie du village. Celle de Saleux, déplacée lors de sa reconstruction, n'est pas orientée, contrairement à celle de Salouël.

Les transformations du XIXe siècle

A Amiens, la Révolution entraîne la suppression de plusieurs églises vendues et détruites au début du 19e siècle, pour permettre l'agrandissement ou l'aménagement de places publiques (Saint-Firmin-le-Confesseur, Saint-Martin, Saint-Firmin-du-Castillon, Saint-Firmin-à la Porte, Saint-Michel). L'église Saint-Remi sera détruite au milieu du 19e siècle. Ces suppressions accompagnent la réorganisation des paroisses.

En 1794, seules subsistent alors les paroisses Saint-Leu, dans la ville basse, Notre-Dame, Saint-Germain et Saint-Jacques, dans la ville haute, ainsi que Sains et Villers-Bocage, dont dépend Bertangles (cf. annexe 4).

La reconstruction des églises

Les églises paroissiales, généralement en très mauvais état depuis le milieu du 18e siècle, sont désormais la propriété des communes. A l'exception de celle de Boves, qui a lieu dès 1807, leur reconstruction commence sous la Monarchie de Juillet, à Amiens, Saint-Jacques (1837) et Saint-Maurice (1838), à Camon (agrandie en 1836), à Allonville (1839), enfin à Bertangles (agrandie en 1846). La vague de reconstruction est plus importante encore sous le Second Empire à Longueau (1852), à Amiens (Saint-Pierre, Saint-Honoré et Saint-Léger, 1856), à Dreuil (1856), à Saleux (1867), à Poulainville (1868), à Cagny (agrandissement, 1868) et à Glisy (1869). L'église Sainte-Anne est également reconstruite en 1868. Les plus tardives sont celles de Saint-Fuscien (1879-1895) et de Saint-Jean-Baptiste (1888) et de Saint-Remi d'Amiens (1889), dont les reconstructions ont été différées.

Les nouvelles paroisses

A Amiens, l'accroissement urbain lié à l'essor de l'industrie, à partir de 1830, nécessite également la construction de nouvelles églises desservant les nouveaux quartiers des faubourgs. Sous la Monarchie de Juillet, deux églises sont construites à l'initiative des Lazaristes (Sainte-Anne, 1834) et de l'évêque (Saint-Firmin, 1844). La croissance urbaine est ensuite accompagnée de la construction de nouvelles églises, au sud de la ville cette fois : Saint-Martin, Saint-Roch, Sacré-Coeur, Sainte-Jeanne d'Arc.

Pour cette période on dispose d'une documentation plus abondante. Ces constructions sont réalisées sur les plans d'architectes communaux, départementaux ou diocésains : Auguste Cheussey (Sainte-Anne, Saint-Jacques, Saint-Firmin et Saint-Maurice à Amiens), Céleste Massenot (Saint-Pierre d'Amiens et Dreuil), Amédée Vigreux (Saint-Honoré d'Amiens), Henry Antoine (Longueau ; Saint-Martin, Saint-Roch et Saint-Jean-Baptiste d'Amiens) et Emile Ricquier (Saint-Fuscien) ou d'architectes libéraux : Henri Parent (Saint-Léger d'Amiens), Victor et Paul Delefortrie (Sainte-Anne d'Amiens, Glisy, Poulainville, Saleux), Paul Delefortrie (Saint-Remi d'Amiens) et Edmond Douillet (Sacré-Coeur et Sainte-Jeanne d'Arc d'Amiens).

Le XXe siècle

Dans l'aire d'étude, seule les églises Saint-Jacques d'Amiens et Sainte-Marie-Madeleine de Renancourt ont été très endommagées durant la Première Guerre mondiale, qui a principalement touché les verrières des églises de la ville ou de certains villages alentours. L'église de Glisy conserve un mobilier des années 1930 tout à fait exceptionnel dans l'aire d'étude.

Entre les deux guerres, une nouvelle église, dédiée au Coeur-immaculé-de-Marie, est construite dans le quartier de Saint-Acheul, dont l'ancienne église abbatiale desservait les hameaux de Boutillierie, de la Neuville.

Après la Seconde Guerre mondiale quatre églises seront reconstruites : à Amiens, celles de Saint-Pierre (1949) et de Saint-Honoré (1957), puis à Longueau et à Dury, en 1960. Enfin, deux nouvelles églises desservent les nouveaux quartiers urbains de Rivery (1960) et d'Amiens : Sainte-Thérèse-de-l'Enfant-Jésus (1961) dans la ZUP Nord et Saint-Paul (1968), dans la zone d'habitation d'Etouvie.

Les architectes identifiés sont Mallet et Carpentier (Coeur-immaculé-de-Marie), Evrard et Schultess (Saint-Pierre d'Amiens), Paul Tournon (Saint-Honoré d'Amiens), Marcel Gogois (Longueau), Jacques François Charles Antoine (Dury), Devillers et Langlois (Sainte-Thérèse), Bernard Bougeault (Saint-Paul d'Amiens).

OBSERVATIONS DE TERRAIN

Dans l'aire d'étude, il subsiste 36 églises, parmi lesquelles 16 ont été visitées lors de l'enquête de 1996 (N. Mette) et 18, dans le cadre de la présente aire d'étude.

Implantation et parcellaire (cf. annexe 4)

Dans les villages de plateau, l'église est construite à l'emplacement le plus haut de la commune, à des altitudes de 60m (Poulainville), 76m (Saveuse), 90m (Bertangles), 100m (Dury, Sains-en-Amiénois, Allonville) et 109m (Saint-Fuscien). L'église est située au même niveau que le village ou dans la partie la plus haute.

Dans les villages de vallée, elles s'élèvent sur la première terrasse alluvionnaire ou sur la deuxième terrasse (Dreuil, Camon, Cagny, Longpré, Longueau, Glisy, Saleux, Montières). On observe trois cas particuliers : Saleux (emplacement de la première église), Salouël et Petit-Saint-Jean où les églises au niveau bas, proches de l'eau. Les deux premières présentent des configurations spatiales de chapelles de manoirs.

Les églises paroissiales anciennes (Vers-sur-Selles, Pont-de-Metz, Salouël, Blangy-Tronville, Renancourt, Sains-en-Amiénois, Bertangles, Montières) sont orientées, à l'exception de celle de Camon. Pour les églises reconstruites à partir du 19^e siècle, l'orientation dépend du parcellaire disponible pour la construction ou la reconstruction mais aussi de la relation à l'espace urbain, comme c'est aussi le cas en milieu rural (Saint-Fuscien et Glisy). Seule exception Saint-Remi d'Amiens, dont l'orientation a été conservée et qui n'ouvre pas sur une des artères majeures de la ville mais sur une petite rue secondaire.

La position de l'église dans l'espace aggloméré, le plus souvent centrale, peut cependant être marginale, comme c'est le cas à Pont-de-Metz et à Vers-sur-Selles mais aussi à Bertangles. Ce positionnement est également observé dans la 2^e moitié du 20^e siècle, pour Saint-Paul d'Amiens, en marge de la zone d'habitation d'Etouvie. En milieu rural, la présence d'un château a une incidence sur la position de l'église dans le village (Bertangles, Saveuse, Blangy-Tronville, Allonville). Seules trois églises y ont conservé un cimetière de plein air attenant (étudié) : Dreuil-lès-Amiens, Vers-sur-Selles et Pont-de-Metz.

Toujours implantées en site de carrefour (sauf Bertangles), les églises anciennes occupent une parcelle-îlot ou une parcelle d'angle. A partir du 19^e siècle, on observe une implantation en parcelle sur rue, à Amiens (Sainte-Anne, Saint-Firmin) mais également à Boves, Saint-Fuscien et Rivery.

D'une implantation sur l'actuelle voie principale, à l'exception de Pont-de-Metz, Vers-sur-Selles et Dreuil, on passe également à une implantation sur une voie secondaire à Amiens (Sainte-Anne, Saint-Maurice), généralement en parcelle-îlot avec place-parvis (Saint-Martin, Saint-Roch, Sacré-Coeur).

On observe également l'absence d'espace libre autour de l'église, en milieu urbain (Saint-Leu, Saint-Germain), en raison des contraintes du parcellaire, et en milieu rural (Blangy-Tronville).

Plan

Les églises anciennes présentent généralement un plan allongé, à vaisseau unique en milieu rural, à l'exception de Camon et de Sains-en-Amiénois, qui s'apparentent au type église-halle qu'on retrouve en milieu urbain (Saint-Germain et Saint-Leu) et qui comportent généralement trois vaisseaux.

Seule, l'église de Renancourt présente un plan en croix latine, fréquent au 19^e siècle (Glisy, Saleux, Sacré-Coeur).

Pour les églises anciennes, le clocher-mur est situé au bas de la nef (Vers-sur-Selle, Salouël, Bertangles, Saveuse). La tour de clocher, rare en milieu rural avant le 19^e siècle, est placée au bas de la nef, sur l'angle sud-ouest (Blangy-Tronville) ou nord-ouest (Montières). Les églises du 19^e siècle comportent généralement un clocher-porche au bas de la nef, dans oeuvre ou hors oeuvre, à l'exception de Longpré et de Sainte-Jeanne d'Arc, où il est disposé dans l'angle.

A l'exception de celles de Longueau et de Dury, les églises du XX^e siècle présentent un clocher isolé, relié par une galerie ou accolé.

Toutes les églises visitées comportaient une sacristie.

Dimensions de l'édifice (cf. annexe 5).

Matériaux

Le calcaire appareillé en pierre de taille sur solin de grès et la couverture d'ardoises sont les matériaux généralement utilisés pour les églises antérieures au 19^e siècle.

La brique, qui constitue le matériau le plus fréquent au 19^e siècle et jusqu'à 1920, est également utilisée comme élément de décor dans certaines églises du 17^e siècle (Salouël), sur pignon à couteau ou comme parement extérieur dans la 2^e moitié du 20^e siècle (Saint-Pierre d'Amiens, Dury).

Le béton armé est utilisé pour les ossatures et les couvertures dans les églises construites après la Première Guerre mondiale. L'église de Longueau est construite en béton aggloméré simulant un appareil à bossage.

Dispositifs intérieurs

Taille et forme du chœur

Dans les églises antérieures au 19^e siècle : le chœur est généralement moins profond que la nef ; il représente moins d'un quart de la longueur de l'édifice (Sains, Camon) ou moins d'un tiers (Vers-sur-Selles), aussi profond (Montières, Salouël, Pont-de-Metz, où il est reconstruit en 1764), voire plus profond (Saint-Germain d'Amiens, Cagny, où il est reconstruit au début du 17^e siècle).

Dans les églises construites au 19^e siècle : le chœur est moins profond que la nef, avec un rapport d'environ 1/3 - 2/3 (Allonville, Dreuil, Poulainville, Saint-Firmin d'Amiens, Sacré-Coeur d'Amiens, Sainte-Anne d'Amiens) mais parfois aussi profond que la nef (Saint-Léger de Longpré, Saint-Maurice, Saleux).

Après la Première Guerre mondiale, la profondeur du chœur à chevet plat, qui est encore de 9 m au Coeur-Immaculé-de-Marie, se réduit à 4 à 6 m après la Seconde Guerre mondiale, pour disparaître (non matérialisé) après Vatican II, dans l'église Saint-Paul (1968), de plan carré.

Relations Nef/choeur

Choeur plus étroit que la nef : Blangy.

Choeur plus large que la nef : Pont-de-Metz (reconstruit 1764).

Sanctuaire

Dans les églises antérieures au 19^e siècle, on observe deux types de dispositifs : un sanctuaire à chevet plat (Camon, Sains-en-Amiénois, Saint-Germain d'Amiens) ou à pans coupés (Montières, Renancourt, Blangy, Cagny, Salouël, Saveuse, Vers-sur-Selles).

Pour les églises du 19^e siècle, le dispositif à chevet plat (Boves, Dreuil, Longpré, Saint-Martin, Saint-Fuscien) reste moins fréquent que celui à pans coupés (Allonville, Bertangles, Glisy, Poulainville, Saleux, Petit-Saint-Jean) ou semi-circulaire (Saint-Firmin, Saint-Maurice, Saint-Roch, Sacré-Coeur, Sainte-Jeanne-d'Arc), à chapelles rayonnantes (Sainte-Anne).

Les églises construites après la Première Guerre mondiale présentent généralement un dispositif à chevet plat à éclairage indirect ou un sanctuaire saillant à éclairage zénithal (Saint-Honoré et Longueau).

Dispositif de pèlerinage

L'église de Sains-en-Amiénois présente un dispositif de pèlerinage, revitalisé au 20^e siècle avec les nouvelles verrières placées dans l'église.

Mobilier

Dans les églises visitées, le mobilier a fait l'objet d'une liste détaillée et illustrée (Le mobilier de l'église). Dans les églises Sainte-Anne et Saint-Rémi d'Amiens, il a fait l'objet de dossiers individuels.

Mobilier funéraire

Seules quelques églises conservent du mobilier funéraire (étudié), celles de Pont-de-Metz, de Vers-sur-Selles et de Sains-en-Amiénois. Certaines épitaphes ont été remplacées dans les nouvelles églises comme à Dreuil.

On peut signaler également quelques églises d'Amiens, construites au 19^e siècle, dans lesquelles les maîtres d'ouvrage ont eu l'autorisation d'y être inhumé : Saint-Remi, Sainte-Anne et Saint-Martin ou encore Bertangles.

Enfin, plusieurs églises conservent un monument aux morts paroissial (Cagny, Dreuil, Sainte-Anne et Saint-Remi d'Amiens, Vers-sur-Selles).

Références documentaires

Documents d'archive

- AD Somme. Série V ; 8 V 6. **Département de la Somme. Etat des établissements ecclésiastiques.** Amiens : imprimerie du Progrès de la Somme, 1905.
- AD Somme. Série I. GIUSTINIANI, François. CHAVE, Isabelle. **Culte protestant sous l'ancien régime. Répertoire numérique détaillé.**

Documents figurés

- **Plan de l'enclos de la chapelle St-Laurent, au faubourg de Beauvais, à Amiens. XVI^e ou XVII^e s.** (AD Somme ; 4 G 1477/1).

Bibliographie

- DARSY, F. I. **Bénéfices de l'Eglise d'Amiens ou Etat général des biens, revenus et charges du clergé du diocèse d'Amiens en 1730 ; avec des notes indiquant l'origine des biens, la répartition des dimes, etc.** Amiens : E. Caillaux imprimeur de la société des Antiquaires de Picardie, 1869.
- SOCIETE DES ANTIQUAIRES DE PICARDIE. **Dictionnaire historique et archéologique de la Picardie.** Tome I : Arrondissement d'Amiens, cantons d'Amiens, Boves et Conty. Amiens : Société des antiquaires de Picardie, 1919. Réed. Bruxelles : Editions culture et civilisation, 1979.
p. 1-2

- CAPELLADES, Jean. **Guide des nouvelles églises en France**. Les éditions du Cerf (coll. Les guides de l'Art Sacré), 1969.
- CRAMPON, Maurice. **Le canton de Boves**. CNDP, 1980.
p. 34-35
- HUBSCHER, Ronald (dir.). **Histoire d'Amiens**. Privat, 1986.
p. 55
- FIXOT, M., ZADORA-RIO, E. (dir.). **L'environnement des églises et la topographie religieuse des campagnes médiévales**. Actes du IIIe congrès international d'archéologie médiévale. Documents d'Archéologie Française, n°46, 1994.
- ROSEMBERG, David Lee. *Les protestants amiénois au milieu du 16e siècle*. **Bulletin de la Société des Antiquaires de Picardie**. 1994.
p. 25
- SESMAT, Pierre. *Les "églises-halles", histoire d'un espace sacré (XVIIe-XVIIIe siècles)*. **Bulletin monumental société française d'archéologie**, tome 163-1, 2005.

Annexe 1

Liste des vocables des églises de l'aire d'étude

- Vierge : **Amiens** (cité), **Boves**, **Saveuse** [124 paroisses dans le diocèse d'Amiens, dont 60 dans l'archidiaconné d'Amiens]
- Saint-Cyr et Sainte-Julitte : **Pont-de-Metz** [7 paroisses dans le diocèse d'Amiens, localisées dans l'archidiaconné d'Amiens]
- Saint-Firmin-le-Confesseur : **Amiens** (cité) [2 paroisses dans le diocèse d'Amiens, localisées dans l'archidiaconné d'Amiens]
- Saint-Firmin-le-Martyr : **Amiens** (cité) [22 paroisses dans le diocèse d'Amiens, dont 13 dans l'archidiaconné d'Amiens]
- Saint-Fuscien [Saint-Victoric et Saint-Gentien] : **Saleux**, **Saint-Fuscien**, **Sains** [8 paroisses dans le diocèse d'Amiens, dont 5 dans l'archidiaconné d'Amiens]
- Saint-Germain : **Amiens** (ville haute) [3 paroisses dans le diocèse d'Amiens, dont 2 dans l'archidiaconné d'Amiens]
- Saint-Honoré : **Cagny**, **Amiens** (faubourg de Beauvais) [4 paroisses dans le diocèse d'Amiens, dont 3 dans l'archidiaconné d'Amiens]
- Saint-Jacques : **Amiens** (ville haute) [13 paroisses dans le diocèse d'Amiens, dont 7 dans l'archidiaconné d'Amiens]
- Saint-Jean-Baptiste [et Décollation] : **Amiens** (Petit-Saint-Jean), **Allonville** [25 paroisses dans le diocèse d'Amiens, dont 16 dans l'archidiaconné d'Amiens]
- Saint-Léger : **Amiens** (Longpré), **Glisy** [25 paroisses dans le diocèse d'Amiens, dont 22 dans l'archidiaconné d'Amiens]
- Saint-Leu : **Amiens** (ville basse), seule paroisse du diocèse d'Amiens
- Saint-Martin : **Amiens** (cité) [132 paroisses dans le diocèse d'Amiens, dont 72 dans l'archidiaconné d'Amiens]
- Saint-Maurice : **Amiens** (faubourg Saint-Maurice) [5 paroisses dans le diocèse d'Amiens, seule dans l'archidiaconné d'Amiens]
- Saint-Médard : **Longueau**, **Blangy** [16 paroisses dans le diocèse d'Amiens, dont 14 dans l'archidiaconné d'Amiens]
- Saint-Michel : **Amiens** (ville haute) [6 paroisses dans le diocèse d'Amiens, dont 3 dans l'archidiaconné d'Amiens]
- Saint-Nicolas : **Amiens** (cité), **Dury**, **Boves** [33 paroisses dans le diocèse d'Amiens, dont 25 dans l'archidiaconné d'Amiens]
- Saint-Pierre : **Amiens** (Montières), **Amiens** (faubourg Saint-Pierre), **Poulainville** [80 paroisses dans le diocèse d'Amiens, dont 50 dans l'archidiaconné d'Amiens]

- Saint-Quentin (chapelles) : **Salouël, Amiens** (cité) [11 paroisses dans le diocèse d'Amiens, dont 7 dans l'archidiaconné d'Amiens]
- Saint-Remi : **Amiens** (cité), **Vers** (et Saint-Hildevert) [5 paroisses dans le diocèse d'Amiens, dont 4 dans l'archidiaconné d'Amiens]
- Saint-Riquier : **Dreuil-lès-Amiens** [7 paroisses dans le diocèse d'Amiens, seule paroisse dans l'archidiaconné d'Amiens]
- Saint-Sulpice : **Amiens** (ville basse) [12 paroisses dans le diocèse d'Amiens, dont 7 dans l'archidiaconné d'Amiens]
- Saint-Vast : **Camon** [33 paroisses dans le diocèse d'Amiens, dont 12 dans l'archidiaconné d'Amiens]
- Saint-Vincent : **Bertangles** [3 paroisses dans le diocèse d'Amiens, localisées dans l'archidiaconné d'Amiens]
- Sainte-Marie-Madeleine : **Amiens** (Renancourt) [9 paroisses dans le diocèse d'Amiens, dont 6 dans l'archidiaconné d'Amiens]

Eglises construites au 19e siècle (nouvelles paroisses)

- Sacré-Coeur : Amiens
- Saint-Roch : Amiens
- Sainte-Anne : Amiens

Eglises construites au 20e siècle (nouvelles paroisses)

- Coeur-Immaculé de Marie : Amiens
- Saint-Geoffroy : Rivery
- Saint-Paul : Amiens
- Sainte-Jeanne d'Arc : Amiens
- Sainte-Thérèse de l'Enfant-Jésus : Amiens.

Annexe 2

Liste manuscrite des temples et cimetières protestants de la Somme

- Amiens : Temple et cimetière
- Abbeville : Temple
- Feuquières : Temple et cimetière
- Flixecourt : Temple et cimetière
- Heucourt-Croquoison : Temple et cimetière
- Vraignes : Temple
- Contay : Temple et cimetière
- Doullens : Temple et cimetière
- Franvillers : Temple et cimetière
- Harponville : Temple et cimetière
- Toulencourt : Temple
- Warlay-Ballon : Temple
- Templeux-le-Guéard : Temple

Extrait de **Département de la Somme. État des établissements ecclésiastiques**. Amiens, imprimerie du Progrès de la Somme, 1905 (AD Somme. Série V ; 8 V 6).

Annexe 3

Etat des paroisses

État des paroisses an II et an XIII (AD80. Série V ; 2 V 4)

Paroisse Saint-Leu

Succursales :

Allonville (dont dépendant Rivery-le-Petit et Cardonnette)

Poulainville

Saint-Pierre [Rivery-le-Petit et Rivery-le-Grand sont rattachés à Saint-Pierre en l'an XIII]

Longpré [oublié]

Paroisse Notre-Dame

Succursales :

Saint-Remi

Camon (dont dépendent Rivery-Le-Grand et Lamotte-Brebières)

Longueau [réuni à Saint-Acheul en l'an XIII]

Saint-Acheul (dont dépend La Neuville).

Paroisse Saint-Jacques

Succursale : Pont-de-Metz (dont dépend Petit-Saint-Jean [qui devient succursale de Saint-Jacques en l'an XIII]).

Paroisse Saint-Germain

Succursales (situées dans l'aire d'étude) :

Saveuse

Dreuil-lès-Amiens

Montières

Renancourt [rattaché à Pont-de-Metz en l'an XIII]

Paroisse de Sains-en-Amiénois

Succursales (situées dans l'aire d'étude) :

Blangy-Tronville (dont dépend Glisy)

Boves

Dury

Saleux-Salouël

Saint-Fuscien (dont dépendent Le Cambos et le Petit-Cagny) [qui devient succursale de Sains en l'an XIII]

Vers

Paroisse de Villers-Bocage

Succursale : Bertangles (dont dépend Montovillers).

État des paroisses d'Amiens en 1867 (AD80 ; 2V 18)

Paroisses intra-muros :

Saint-Jacques (11117), Notre-Dame (9842), Saint-Leu (6687), Saint-Rémi (4264) et Saint-Germain (3937).

Paroisses des faubourgs et de la banlieue :

Sainte-Anne (5910), La Neuville (1530), Saint-Honoré (5007), Saint-Martin (1992), Saint-Firmin (2881), Renancourt (728), Petit-Saint-Jean (745), Saint-Pierre (1899), Longpré (595), Saint-Maurice (2168) et Montières (1557), enfin Boutillerie (204), dépendant de la paroisse de Cagny.

De nombreuses chapelles étaient également ouvertes au public : celles des couvents du Bon-Pasteur, de Carmélites, de Clarisses, du Sacré-Coeur, de Louvencourt, des Fidèles Compagnes de Jésus, de la Sainte-Famille, de la Visitation, des Petites Soeurs des Pauvres, de Franciscains, de la Providence, de l'hôpital Saint-Charles, des Incurables, de l'Hôtel-Dieu, des Ursulines et enfin des Soeurs de l'Espérance.

L'état des établissements ecclésiastiques, réalisé en 1905 (8 V 6), indique que Rivery est encore la seule commune qui ne dispose pas d'église paroissiale. A cette date apparaissent les chapelles de secours : Sainte-Anne et le Sacré-Coeur pour Notre-Dame, Saint-Roch pour le Petit-Saint-Jean, enfin Salouël pour Saleux.

Annexe 4

Dimensions des églises de l'aire d'étude

Dimensions des églises de l'aire d'étude

(en italiques les dimensions présumées des édifices détruits)

•Amiens

•Saint-Leu (3 vaisseaux) : 42 L / 21 l

•Saint-Germain (3 vaisseaux) : 43 L / 17 l

•Saint-Pierre de Montières (agrandie d'un vaisseau vers 1895) : 32 L / 13 l [dimensions d'origine présumées : 32 L / 7 l]

- Sainte-Marie-Madeleine de Renancourt : 29 L / 8 l
- Saint-Léger de Longpré* : L / 7 l]
- Bertangles, Saint-Vincent (chœur agrandi en 1846) : 31 L / 7 l [dimensions d'origine présumées : 20 L / 7 l]
- Blangy, Saint-Médard (chœur agrandi fin 18e) : 31 L / 9 l
- Boves
 - Saint-Nicolas* : 20 L / 10 L
- Cagny, Saint-Honoré (choeur agrandi début 17e et nef élargie en 1868) : 25 L / 14 l [dimensions d'origine présumées : 20 L / 7 l]
- Camon, Saint-Vast (3 vaisseaux : nef élargie au 16e siècle et en 1836) : 30 L / 21 l [dimensions d'origine présumées 30 L / 8,50 l]
- Dreuil, Saint-Riquier* : 20 L / 7 l]
- Dury, Saint-Nicolas (choeur reconstruit au 18e, clocher HO)* : 50 L / 10 l]
- Pont-de-Metz, Saint-Cyr et Sainte Julitte (chœur agrandi en 1764) : 31 L / 9 l
- Poulainville, Saint-Pierre* : 20 L / 7 l]
- Sains-en-Amiénois, Saint Fuscien, Victorin et Gentien (2 vaisseaux, chœur remanié au 18e siècle) : 30 L / 14 l
- Salouel, Saint-Quentin : 20 L / 10 l
- Saveuse, Nativité de la Vierge (chœur agrandi au 14e siècle) : 26 L / 7,50 l
- Vers-sur-Selles, Saint-Remi et Saint-Hildevert (3 vaisseaux) : 31 L / 11 l.

Églises du 19e siècle

- Amiens
 - Sainte-Anne (3 vaisseaux)* :
 - Saint-Maurice (3 vaisseaux) : 28 L / 16 l
 - Saint-Jacques (3 vaisseaux et clocher HO) : 68 L / 19 l
 - Saint-Firmin (3 vaisseaux) : 33 L / 17 l
 - Saint-Martin (3 vaisseaux) : 64 L / 26 l
 - Sainte-Anne (3 vaisseaux) : 67 L / 24 l
 - Saint-Roch (3 vaisseaux) : 53 L / 23 l
 - Sacré-Coeur : 48 L / 19 l
 - Sainte-Jeanne d'Arc : 41 L / 19 l
 - Saint-Léger de Longpré : 32 L / 9 l
 - Saint-Jean-Baptiste du Petit-Saint-Jean (clocher HO) : 29 L / 10 l
- Allonville (3 vaisseaux et clocher HO) : 38 L / 17 l
- Boves (3 vaisseaux) : 38 L / 17 l
- Dreuil : 35 L / 10 l
- Glisy : 29 L / 10 l
- Poulainville : 36 L / 10 l
- Saint-Fuscien (3 vaisseaux) : 33 L / 15 l
- Saleux : 47 L / 12 l

Églises du 20e siècle

- Amiens
 - Coeur-Immaculé de Marie : 38 L / 18 l
 - Saint-Honoré : 40 L / 25 l
 - Saint-Paul (1968) : 26 L / 26 l.
 - Saint-Pierre (1950) : 39 L / 20 l
 - Sainte-Thérèse : 40 L / 25 l
- Dury, Saint-Nicolas : 29 L / 15 l
- Longueau, Saint-Médard (1960) : 30 L / 17 l
- Rivery, Saint-Geoffroy (1960) : 43 L / 15 l.

Annexe 5

Distance de l'église par rapport à un élément structurant

Distance de l'église par rapport à un élément structurant

château ou manoir :

- Allonville [site de plateau] : < 50 m, séparée de l'enceinte de l'ancien château par une voie secondaire
- Bertangles [site de plateau] : accolée à l'enceinte de l'ancien château
- Blangy [surplomb de vallée humide] : < 50 m, séparée de l'enceinte de l'ancien manoir par une voie secondaire
- Boves, Notre-Dame [site de promontoire] : 150 m du château, prieuré accolé à l'enceinte du premier château
- Cagny [surplomb de vallée humide] : < 50 m, séparée de l'enceinte du château par une voie
- Glisy [surplomb de vallée humide] : accolée à l'enceinte de l'ancien château
- Pont-de-Metz [surplomb de vallée humide] : 100 m de l'enceinte présumée du château, dont il est séparé par une voie primaire
- Poulainville [site de plateau] : < 50 m du château
- Salouël [site de vallée humide] : 55 m du manoir
- Saveuse [site de plateau] : accolée à l'enceinte du château
- Vers-sur-Selles [surplomb de vallée humide] : 237 m de l'enceinte du manoir

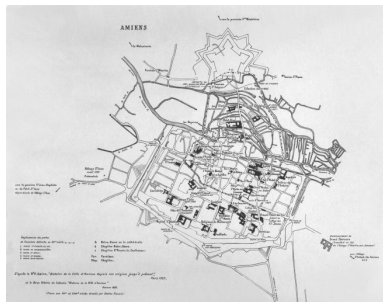
rivière [site de vallée humide] :

- Amiens, Longpré : 750 m de la rivière
- Amiens, Montières : 475 m de la rivière
- Amiens, Saint-Maurice : 250 m de la rivière
- Amiens, Petit-Saint-Jean : < 50 m de la rivière
- Amiens, Renancourt : < 50 de la rivière
- Boves, Saint-Nicolas : 95 m de la rivière
- Blangy : 500 m de la rivière
- Camon : 400 m de la rivière
- Dreuil : 225 m de la rivière
- Longueau : 36 m de la rivière
- Saleux, première église : < 50 m de la rivière
- Salouël : 80 m de la rivière
- Vers-sur-Selles : 237 m de la rivière

route :


- Amiens, Saint-Pierre [site de vallée humide] : en bordure d'une voie primaire (voie romaine)
- Amiens, Saint-Maurice [site de vallée humide] : en bordure d'une voie primaire
- Amiens, Saint-Leu [site de vallée humide] : en bordure d'une voie primaire
- Amiens, Montières [site de vallée humide] : 155 m d'une voie primaire
- Amiens, Longpré [surplomb de vallée humide] : 1300 m d'une voie romaine
- Amiens, Petit-Saint-Jean [site de vallée humide] : en bordure d'une voie secondaire
- Boves, Saint-Nicolas [surplomb de vallée humide] : 850 m d'une voie primaire (voie romaine)
- Dreuil [site de vallée humide] : 55 m d'une voie primaire
- Dury [site de plateau] : 130 m d'une voie primaire (voie romaine)
- Longueau [site de vallée humide] : 300 m d'une voie primaire (voie romaine)
- Pont-de-Metz [site de vallée humide] : en bordure d'une voie romaine (chaussée de Brunehaut)
- Poulainville [site de plateau] : 300 m d'une voie romaine
- Sains-en-Amiénois [site de plateau] : en bordure d'une voie primaire (voie romaine)
- Saleux, deuxième église : 100 m d'une voie secondaire
- Vers-sur-Selles [site de vallée humide] : en bordure d'une voie secondaire.

Illustrations



Plan de localisation des établissements religieux dans la ville, d'après P. Daire et A. de Calonne.

Phot. Repro. Inv.
IVR22_19838000121V



La cathédrale d'Amiens.
Phot. Fabrice Charrondière
IVR22_19868000040PA



Amiens. Eglise paroissiale Saint-Leu.
Phot. Thierry Lefébure
IVR22_20038000216VA



Amiens. Ancienne église paroissiale Saint-Germain.
Phot. Thierry Lefébure
IVR22_20038000276VA



Amiens (Montières). Eglise paroissiale Saint-Pierre.
Phot. Thierry Lefébure
IVR22_20038000390VA



Pont-de-Metz. Eglise paroissiale et cimetière Saint-Cyr et Sainte-Julitte.
Phot. Isabelle Barbedor
IVR22_20048010538NUCA



Vers-sur-Selles. Eglise paroissiale et cimetière Saint-Remi et Saint-Hildevert.
Phot. Isabelle Barbedor
IVR22_20078012500NUCA



Saveuse. Eglise paroissiale de la Nativité de la Vierge.
Phot. Thierry Lefébure
IVR22_20038000885NUCA



Bertangles. Eglise paroissiale Saint-Vincent.
Phot. Thierry Lefébure
IVR22_19978000979VA



Blangy. Eglise paroissiale Saint-Médard.
Phot. Isabelle Barbedor
IVR22_20038010676NUCA



Camon. Eglise paroissiale Saint-Vaast.
Phot. Thierry Lefébure
IVR22_20068000354VA



Cagny. Eglise paroissiale Saint-Honoré.
Phot. Thierry Lefébure
IVR22_20038000278VA



Sains-en-Amiénois. Eglise paroissiale Saints-Fuscien, Victoric et Gentien.
Phot. Isabelle Barbedor
IVR22_20078012015NUCA



Salouël. Eglise Saint-Quentin.
Phot. Isabelle Barbedor
IVR22_20038010502NUCA



Boves. Eglise paroissiale Saint-Nicolas (Etienne Hippolyte Godde architecte).
Phot. Thierry Lefébure
IVR22_20038000780VA



Allonville. Eglise paroissiale et ancien cimetière de la Décollation-de-Saint-Jean-Baptiste



Amiens. Eglise paroissiale Saint-Jacques (François Auguste Chussey architecte)
Phot. Thierry Lefébure



Amiens. Eglise paroissiale Saint-Firmin-le-Martyr (François Auguste Chussey architecte).
Phot. Thierry Lefébure
IVR22_20038000389VA

Phot. Thierry Lefébure
IVR22_20048000012VA



Amiens. Eglise paroissiale
Saint-Maurice (François
Auguste Chaussey architecte).
Phot. Thierry Lefébure
IVR22_20038000387VA

IVR22_20038000768VA



Amiens (Longpré-lès-Amiens).
Eglise paroissiale Saint-Léger
(Henri Parent architecte).
Phot. Thierry Lefébure
IVR22_20058000968XA



Dreuil-lès-Amiens. Eglise paroissiale
et cimetière Saint-Riquier (Charles
Céleste Massenet architecte).
Phot. Thierry Lefébure
IVR22_20038000866VA



Amiens. Eglise paroissiale
Saint-Martin (Louis
Henry Antoine architecte).
Phot. Thierry Lefébure
IVR22_20038000217VA



Amiens (Petit Saint-Jean).
Chapelle Saint-Jean-Baptiste
(Louis Henri Antoine architecte).
Phot. Laurent Jumel
IVR22_19968000352V



Amiens. Eglise Saint-Roch
(Louis Henry Antoine architecte).
Phot. Thierry Lefébure
IVR22_20038000220VA



Amiens. Eglise Sainte-Anne (Victor
Louis Delefortrie et fils architecte).
Phot. Thierry Lefébure
IVR22_20058000332PA



Glisy. Eglise paroissiale
Saint-Léger (Victor Louis
Delefortrie et fils architecte).
Phot. Thierry Lefébure
IVR22_20038001107VA



Poulainville. Eglise paroissiale
Saint-Pierre (Victor Louis
Delefortrie et fils architecte).
Phot. Thierry Lefébure
IVR22_20068000538VA



Amiens. Eglise Saint-Remy
(Paul Delefortrie architecte).
Phot. Thierry Lefébure
IVR22_20038000386VA

Saleux. Eglise paroissiale
Saint-Fuscien (Victor Louis
Delefortrie et fils architecte)
Phot. Thierry Lefébure
IVR22_20038000702VA



Saint-Fuscien. Eglise Saint-
Fuscien (Paul Viénot architecte).
Phot. Thierry Lefébure
IVR22_20038000472VA



Amiens. Eglise du Sacré-Coeur
(Edmond Douillet architecte).
Phot. Thierry Lefébure
IVR22_20038000616VA



Amiens. Eglise Sainte-Jeanne d'Arc
(Edmond Douillet architecte).
Phot. Thierry Lefébure
IVR22_20038000219VA



Amiens. Eglise du Coeur-
immaculé-de-Marie (Mallet
et Carpentier architectes).
Phot. Thierry Lefébure
IVR22_19968000249V



Amiens. Eglise Saint-Honoré (Tournon, architecte).
Phot. Thierry Lefébure
IVR22_20038000218VA



Amiens. Eglise Saint-Pierre (Evrard architecte).
Phot. Thierry Lefébure
IVR22_20038000775XA




Amiens. Eglise Sainte-Thérèse de l'Enfant-Jésus (Jean Devillers agence d'architecture).
Phot. Laurent Jumel
IVR22_19968000289V



Rivery. Eglise Saint-Geoffroy.
Phot. Thierry Lefébure
IVR22_20038000923XA



Longueau. Eglise Saint-Médard (Marcel Gogois architecte).
Phot. Thierry Lefébure
IVR22_20058004070VA



Amiens. Eglise Saint-Paul (Bernard Bougeault architecte).
Phot. Thierry Lefébure
IVR22_20038001086NUCA



Dury. Eglise paroissiale Saint-Nicolas.
Phot. Thierry Lefébure
IVR22_20068000439VA

Dossiers liés

Dossier(s) de synthèse :

Amiens métropole - dossier de présentation (IA80002291)

Architecture religieuse : les établissements conventuels (IA80002315)

Les cimetières des communes étudiées de la communauté d'agglomération d'Amiens métropole (IA80002357)

Édifices repérés et/ou étudiés :

Ancien couvent de Franciscains, dit des Cordeliers, actuellement église paroissiale Saint-Remi et square Pierre-Marie-Saguez (IA80000137) Hauts-de-France, Somme, Amiens, faubourg Saint-Remi, rue des Cordeliers

Ancienne auberge Saint-Antoine et chapelle Sainte-Anne d'Amiens (détruites) (IA80002387) Picardie, Somme, Amiens, faubourg de Noyon, rue Jules-Barni

Ancienne chapelle et cimetière Saint-Honoré d'Amiens (détruits) (IA80002389) Hauts-de-France, Somme, Amiens, faubourg de Beauvais, rue Saint-Honoré

Ancienne chapelle Notre-Dame du Bon-Secours de Boves, actuellement oratoire (IA80002937) Hauts-de-France, Somme, Boves, la Vierge

Ancienne chapelle vicariale puis église paroissiale et cimetière Saint-Fuscien (détruits) (IA80003370) Hauts-de-France, Somme, Saint-Fuscien, rue de l' Eglise

Ancienne collégiale et cimetière Saint-Firmin-le-Confesseur d'Amiens (détruits) (IA80002320) Hauts-de-France, Somme, Amiens, Cité, place de la Cathédrale

Ancienne église collégiale Saint-Nicolas-au-Cloître (détruite) (IA80002381) Picardie, Somme, Amiens, Cité

Ancienne église paroissiale et cimetière Notre-Dame-des-Champs ou Sainte-Marie-des-Champs, actuellement cimetière communal de Boves (IA80002939) Hauts-de-France, Somme, Boves, chemin de la Montagne

Ancienne église paroissiale et cimetière Saint-Firmin-en-Castillon d'Amiens (détruits) (IA80002376) Hauts-de-France, Somme, Amiens, Cité, ancienne place de l'Hôtel de Ville

Ancienne église paroissiale et cimetière Saint-Germain-l'Ecossais d'Amiens (IA80002330) Hauts-de-France, Somme, Amiens, Ville Haute, rue Saint-Germain

Ancienne église paroissiale et cimetière Saint-Martin d'Amiens, dits Saint-Martin au Bourg ou Saint-Martin aux Waides (détruits), puis place Saint-Martin (IA80003022) Hauts-de-France, Somme, Amiens, Ville Haute, ancienne place Saint-Martin

Ancienne église paroissiale et cimetière Saint-Nicolas, actuel cimetière communal de Boves (IA80002940) Hauts-de-France, Somme, Boves, avenue Général-Leclerc

Ancienne église paroissiale et cimetière Saint-Pierre d'Amiens (détruits) (IA80002391) Hauts-de-France, Somme, Amiens, faubourg Saint-Pierre, chaussée Saint-Pierre

Ancienne église paroissiale et cimetière Saint-Pierre de Poulainville, devenus cimetière communal (détruit) (IA80003711) Hauts-de-France, Somme, Poulainville, place de l' Eglise

Ancienne église paroissiale et cimetière Saint-Remi d'Amiens (détruits) (IA80002374) Hauts-de-France, Somme, Amiens, Cité, place Saint-Remi

Ancienne église paroissiale et cimetière Saint-Sulpice d'Amiens (détruits), puis citadelle (IA80002333) Hauts-de-France, Somme, Amiens, Ville Basse, rue Saint-Leu

Ancienne église paroissiale Saint-Fuscien de Saleux (détruite) (IA80003739) Hauts-de-France, Somme, Saleux

Ancienne église paroissiale Saint-Honoré d'Amiens (détruite) (IA80003024) Hauts-de-France, Somme, Amiens, faubourg de Beauvais, rue Dom-Bouquet

Ancienne église paroissiale Saint-Léger de Glisy (détruite) (IA80003362) Picardie, Somme, Glisy

Ancienne église paroissiale Saint-Médard (détruite) (IA80003021) Hauts-de-France, Somme, Longueau, rue, ancienne rue de l'Eglise Paul-Baroux

Ancienne église paroissiale Saint-Médard (détruite) (IA80003426) Hauts-de-France, Somme, Longueau, rue Chevalier-de-la-Barre, ancienne rue dite Grande-Rue

Ancienne église paroissiale Saint-Michel d'Amiens (détruits) (IA80002373) Hauts-de-France, Somme, Amiens, Ville Haute, place Saint-Michel

Ancien prieuré puis église paroissiale et cimetière Saint-Firmin-à-la-Porte, dits également Saint-Firmin-au-Val ou Saint-Firmin-à-la-Pierre (détruits) (IA80002375) Hauts-de-France, Somme, Amiens, Ville Haute, ancienne rue au Lin

Ancien prieuré puis église paroissiale Saint-Léger et ancien cimetière de Longpré-lès-Amiens (IA80003018) Hauts-de-France, Somme, Amiens, Longpré-lès-Amiens, place André-Batel

Ancien prieuré Saint-Lambert puis église paroissiale et ancien cimetière Saint-Leu d'Amiens (IA80002331) Hauts-de-France, Somme, Amiens, Ville Basse, rue Saint-Leu

Cathédrale Notre-Dame d'Amiens (anciennes basiliques Saint-Firmin et Sainte-Marie) (IA80002329) Picardie, Somme, Amiens, place de la Cathédrale

Chapelle, puis église paroissiale et ancien cimetière Saint-Quentin de Salouël (IA80002567) Picardie, Somme, Salouël, rue des Moutiers

Chapelle du cimetière de la Madeleine (IA80003709) Hauts-de-France, Somme, Amiens, Cimetière de la Madeleine

Chapelle du Saint-Esprit (chapelle de l'ancien asile d'aliénés de la Somme, actuel hôpital Philippe-Pinel) (IA80002688) Hauts-de-France, Somme, Dury, Dessus-des-Pendants, route d'Amiens, Hôpital Pinel

Chapelle et ancien cimetière Saint-Jean-Baptiste d'Amiens (IA80000155) Hauts-de-France, Somme, Amiens, Petit-Saint-Jean, rue des Deux-Ponts

Église du Coeur-Immaculé-de-Marie d'Amiens (IA80000156) Picardie, Somme, Amiens, Saint-Acheul, 564 rue de Cagny

Église du Sacré-Coeur d'Amiens (IA80000154) Hauts-de-France, Somme, Amiens, quartier de la Vallée, 10 rue de Mareuil

Église paroissiale de la Nativité-de-la-Vierge de Saveuse (IA80002502) Hauts-de-France, Somme, Saveuse

Église paroissiale et ancien cimetière de la Décollation-de-Saint-Jean-Baptiste d'Allonville (IA80002529) Hauts-de-France, Somme, Allonville

Église paroissiale et ancien cimetière Sainte-Marie-Madeleine de Renancourt (IA80002673) Hauts-de-France, Somme, Amiens, Renancourt, rue du Chapitre

Église paroissiale et ancien cimetière Saint-Honoré de Cagny (IA80002518) Hauts-de-France, Somme, Cagny

Eglise paroissiale et ancien cimetière Saint-Jacques d'Amiens (IA80000141) Hauts-de-France, Somme, Amiens, faubourg Saint-Jacques, rue Saint-Jacques

Église paroissiale et ancien cimetière Saint-Pierre de Montières (IA80003019) Picardie, Somme, Amiens, Montières, rue Jean-de-la-Fontaine

Eglise paroissiale et ancien cimetière Saints-Fuscien, Victoric et Gentien de Sains-en-Amiénois (IA80002415) Hauts-de-France, Somme, Sains-en-Amiénois

Église paroissiale et ancien cimetière Saint-Vincent de Bertangles (IA80000226) Hauts-de-France, Somme, Bertangles, rue de l' Eglise

Église paroissiale et cimetière (étudié) Saint-Cyr et Sainte-Julitte de Pont-de-Metz (IA80002514) Hauts-de-France, Somme, Pont-de-Metz, rue de l' Eglise

Église paroissiale et cimetière (étudié) Saint-Remi et Saint-Hildevert de Vers-sur-Selles (IA80002779) Hauts-de-France, Somme, Vers-sur-Selles

Église paroissiale et cimetière (étudié) Saint-Riquier de Dreuil-lès-Amiens (IA80002963) Hauts-de-France, Somme, Dreuil-lès-Amiens, rue Jean-Jaurès

Église paroissiale Notre-Dame de Boves (IA80002656) Picardie, Somme, Boves, place Amiral-Courbet

Église paroissiale Saint-Firmin-le-Martyr d'Amiens (IA80000142) Picardie, Somme, Amiens, faubourg de Hem, 137 rue du Faubourg-de-Hem

Église paroissiale Saint-Fuscien à Saint-Fuscien (IA80002612) Hauts-de-France, Somme, Saint-Fuscien, rue de l' Eglise

Église paroissiale Saint-Fuscien de Saleux (IA80002507) Hauts-de-France, Somme, Saleux, place de la Libération

Église paroissiale Saint-Honoré d'Amiens (IA80000144) Picardie, Somme, Amiens, faubourg de Beauvais, rue Dom-Bouquet

Église paroissiale Saint-Léger de Glisy (IA80002414) Picardie, Somme, Glisy, rue Vert-Debout

Église paroissiale Saint-Maurice d'Amiens (IA80000145) Hauts-de-France, Somme, Amiens, faubourg Saint-Maurice, rue Turgot

Église paroissiale Saint-Médard de Blangy-Tronville (IA80002413) Hauts-de-France, Somme, Blangy-Tronville

Église paroissiale Saint-Médard de Longueau (IA80003404) Hauts-de-France, Somme, Longueau, rue Général-Galliéni, ancienne avenue Général-Galliéni

Église paroissiale Saint-Nicolas de Dury (IA80002896) Picardie, Somme, Dury, rue de l' Eglise

Église paroissiale Saint-Pierre d'Amiens (IA80000152) Hauts-de-France, Somme, Amiens, faubourg Saint-Pierre, chaussée Saint-Pierre

Église paroissiale Saint-Pierre de Poulainville (IA80002512) Hauts-de-France, Somme, Poulainville, place de l' Eglise

Eglise paroissiale Saint-Vast de Camon (IA80002294) Hauts-de-France, Somme, Camon

Église Sainte-Anne d'Amiens (IA80000143) Hauts-de-France, Somme, Amiens, quartier Sainte-Anne, 63 rue Vulfran-Warmé

Église Sainte-Jeanne d'Arc d'Amiens (IA80000151) Picardie, Somme, Amiens, faubourg de Beauvais, 240 rue de Rouen

Église Sainte-Thérèse-de-l'Enfant-Jésus d'Amiens (IA80000150) Picardie, Somme, Amiens, Zup Nord, 22 avenue de la Paix

Église Saint-Geoffroy de Rivery (IA80002959) Hauts-de-France, Somme, Rivery, rue Thuillier-Delambre

Église Saint-Martin d'Amiens (IA80000153) Picardie, Somme, Amiens, quartier Henrville, 25 rue Morgan

Église Saint-Paul d'Amiens (IA80000146) Hauts-de-France, Somme, Amiens, Etouvie, rue Jean-de-la-Fontaine

Église Saint-Roch d'Amiens (IA80000138) Picardie, Somme, Amiens, quartier Saint-Roch, rue de l' Abbaye

Oratoire d'Allonville (IA80003003) Hauts-de-France, Somme, Allonville

Oratoire de Sains-en-Amiénois (IA80002905) Picardie, Somme, Sains-en-Amiénois, rue de la Vierge, ancienne rue Notre-Dame Becquerelle

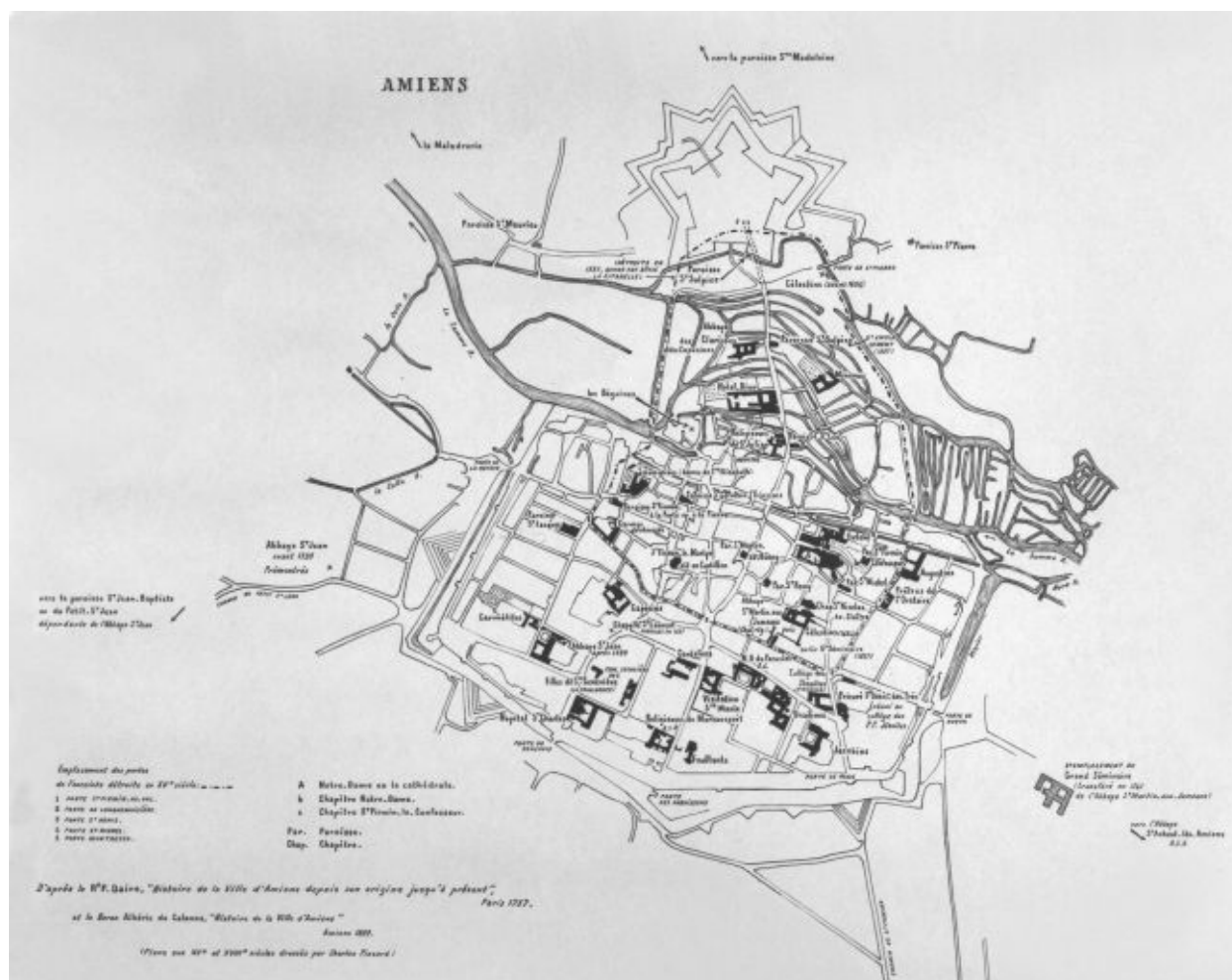
Oratoire Notre-Dame-de-Délivrance (IA80002897) Picardie, Somme, Dury

Oratoire Notre-Dame de la Salette (IA80002568) Hauts-de-France, Somme, Poulainville

Temple protestant d'Amiens (IA80000139) Picardie, Somme, Amiens, rue Jean-Catelas

Auteur(s) du dossier : Isabelle Barbedor

Copyright(s) : (c) Région Hauts-de-France - Inventaire général



Plan de localisation des établissements religieux dans la ville, d'après P. Daire et A. de Calonne.

IVR22_19838000121V

Auteur de l'illustration : Repro. Inv.

(c) Région Hauts-de-France - Inventaire général

reproduction soumise à autorisation du titulaire des droits d'exploitation



La cathédrale d'Amiens.

IVR22_1986800040PA

Auteur de l'illustration : Fabrice Charrondière

(c) Région Hauts-de-France - Inventaire général

reproduction soumise à autorisation du titulaire des droits d'exploitation




Amiens. Eglise paroissiale Saint-Leu.

IVR22_20038000216VA

Auteur de l'illustration : Thierry Lefébure

(c) Région Hauts-de-France - Inventaire général

reproduction soumise à autorisation du titulaire des droits d'exploitation




Amiens. Ancienne église paroissiale Saint-Germain.

IVR22_20038000276VA

Auteur de l'illustration : Thierry Lefébure

(c) Région Hauts-de-France - Inventaire général

reproduction soumise à autorisation du titulaire des droits d'exploitation



Amiens (Montières). Eglise paroissiale Saint-Pierre.

IVR22_20038000390VA

Auteur de l'illustration : Thierry Lefébure

(c) Région Hauts-de-France - Inventaire général

reproduction soumise à autorisation du titulaire des droits d'exploitation



Pont-de-Metz. Eglise paroissiale et cimetière Saint-Cyr et Sainte-Julitte.

IVR22_20048010538NUCA

Auteur de l'illustration : Isabelle Barbedor

(c) Région Hauts-de-France - Inventaire général

reproduction soumise à autorisation du titulaire des droits d'exploitation



Vers-sur-Selles. Eglise paroissiale et cimetière Saint-Remi et Saint-Hildevert.

IVR22_20078012500NUCA

Auteur de l'illustration : Isabelle Barbedor

(c) Région Hauts-de-France - Inventaire général

reproduction soumise à autorisation du titulaire des droits d'exploitation



Saveuse. Eglise paroissiale de la Nativité de la Vierge.

IVR22_20038000885NUCA

Auteur de l'illustration : Thierry Lefébure

(c) Région Hauts-de-France - Inventaire général

reproduction soumise à autorisation du titulaire des droits d'exploitation



Bertangles. Eglise paroissiale Saint-Vincent.

IVR22_19978000979VA

Auteur de l'illustration : Thierry Lefébure

(c) Région Hauts-de-France - Inventaire général

reproduction soumise à autorisation du titulaire des droits d'exploitation



Blangy. Eglise paroissiale Saint-Médard.

IVR22_20038010676NUCA

Auteur de l'illustration : Isabelle Barbedor

(c) Région Hauts-de-France - Inventaire général

reproduction soumise à autorisation du titulaire des droits d'exploitation



Camon. Eglise paroissiale Saint-Vaast.

IVR22_20068000354VA

Auteur de l'illustration : Thierry Lefébure

(c) Région Hauts-de-France - Inventaire général

reproduction soumise à autorisation du titulaire des droits d'exploitation



Cagny. Eglise paroissiale Saint-Honoré.

IVR22_20038000278VA

Auteur de l'illustration : Thierry Lefébure

(c) Région Hauts-de-France - Inventaire général

reproduction soumise à autorisation du titulaire des droits d'exploitation



Sains-en-Amiénois. Eglise paroissiale Saints-Fuscien, Victorin et Gervais.

IVR22_20078012015NUCA

Auteur de l'illustration : Isabelle Barbedor

(c) Région Hauts-de-France - Inventaire général

reproduction soumise à autorisation du titulaire des droits d'exploitation




Salouël. Eglise Saint-Quentin.

IVR22_20038010502NUCA

Auteur de l'illustration : Isabelle Barbedor

(c) Région Hauts-de-France - Inventaire général

reproduction soumise à autorisation du titulaire des droits d'exploitation



Boves. Eglise paroissiale Saint-Nicolas (Etienne Hippolyte Godde architecte).

IVR22_20038000780VA

Auteur de l'illustration : Thierry Lefébure

(c) Région Hauts-de-France - Inventaire général

reproduction soumise à autorisation du titulaire des droits d'exploitation



Allonville. Eglise paroissiale et ancien cimetière de la Décollation-de-Saint-Jean-Baptiste

IVR22_20048000012VA

Auteur de l'illustration : Thierry Lefébure

(c) Région Hauts-de-France - Inventaire général

reproduction soumise à autorisation du titulaire des droits d'exploitation



Amiens. Eglise paroissiale Saint-Jacques (François Auguste Cheussey architecte)

IVR22_20038000768VA

Auteur de l'illustration : Thierry Lefébure

(c) Région Hauts-de-France - Inventaire général

reproduction soumise à autorisation du titulaire des droits d'exploitation



Amiens. Eglise paroissiale Saint-Firmin-le-Martyr (François Auguste Chesussey architecte).

IVR22_20038000389VA

Auteur de l'illustration : Thierry Lefébure

(c) Région Hauts-de-France - Inventaire général

reproduction soumise à autorisation du titulaire des droits d'exploitation



Amiens. Eglise paroissiale Saint-Maurice (François Auguste Chussey architecte).

IVR22_20038000387VA

Auteur de l'illustration : Thierry Lefébure

(c) Région Hauts-de-France - Inventaire général

reproduction soumise à autorisation du titulaire des droits d'exploitation



Amiens (Longpré-lès-Amiens). Eglise paroissiale Saint-Léger (Henri Parent architecte).

IVR22_20058000968XA

Auteur de l'illustration : Thierry Lefébure

(c) Région Hauts-de-France - Inventaire général

reproduction soumise à autorisation du titulaire des droits d'exploitation



Dreuil-lès-Amiens. Eglise paroissiale et cimetière Saint-Riquier (Charles Céleste Massenot architecte).

IVR22_20038000866VA

Auteur de l'illustration : Thierry Lefébure

(c) Région Hauts-de-France - Inventaire général

reproduction soumise à autorisation du titulaire des droits d'exploitation



Amiens. Eglise paroissiale Saint-Martin (Louis Henry Antoine architecte).

IVR22_20038000217VA

Auteur de l'illustration : Thierry Lefébure

(c) Région Hauts-de-France - Inventaire général

reproduction soumise à autorisation du titulaire des droits d'exploitation



Amiens (Petit Saint-Jean). Chapelle Saint-Jean-Baptiste (Louis Henri Antoine architecte).

IVR22_19968000352V

Auteur de l'illustration : Laurent Jumel

(c) Ministère de la culture - Inventaire général ; (c) AGIR-Pic
reproduction soumise à autorisation du titulaire des droits d'exploitation



Amiens. Eglise Saint-Roch (Louis Henry Antoine architecte).

IVR22_20038000220VA

Auteur de l'illustration : Thierry Lefébure

(c) Région Hauts-de-France - Inventaire général

reproduction soumise à autorisation du titulaire des droits d'exploitation



Amiens. Eglise Sainte-Anne (Victor Louis Delefortrie et fils architecte).

IVR22_20058000332PA

Auteur de l'illustration : Thierry Lefébure

(c) Région Hauts-de-France - Inventaire général

reproduction soumise à autorisation du titulaire des droits d'exploitation



Glisy. Eglise paroissiale Saint-Léger (Victor Louis Delefortrie et fils architecte).

IVR22_20038001107VA

Auteur de l'illustration : Thierry Lefébure

(c) Région Hauts-de-France - Inventaire général

reproduction soumise à autorisation du titulaire des droits d'exploitation



Saleux. Eglise paroissiale Saint-Fuscien (Victor Louis Delefortrie et fils architecte)

IVR22_20038000702VA

Auteur de l'illustration : Thierry Lefébure

(c) Région Hauts-de-France - Inventaire général

reproduction soumise à autorisation du titulaire des droits d'exploitation



Poulainville. Eglise paroissiale Saint-Pierre (Victor Louis Delfortrie et fils architecte).

IVR22_20068000538VA

Auteur de l'illustration : Thierry Lefébure

(c) Région Hauts-de-France - Inventaire général

reproduction soumise à autorisation du titulaire des droits d'exploitation



Amiens. Eglise Saint-Remy (Paul Delefortrie architecte).

IVR22_20038000386VA

Auteur de l'illustration : Thierry Lefébure

(c) Région Hauts-de-France - Inventaire général

reproduction soumise à autorisation du titulaire des droits d'exploitation



Saint-Fuscien. Eglise Saint-Fuscien (Paul Viénot architecte).

IVR22_20038000472VA

Auteur de l'illustration : Thierry Lefébure

(c) Région Hauts-de-France - Inventaire général

reproduction soumise à autorisation du titulaire des droits d'exploitation



Amiens. Eglise du Sacré-Coeur (Edmond Douillet architecte).

IVR22_20038000616VA

Auteur de l'illustration : Thierry Lefébure

(c) Région Hauts-de-France - Inventaire général

reproduction soumise à autorisation du titulaire des droits d'exploitation



Amiens. Eglise Sainte-Jeanne d'Arc (Edmond Douillet architecte).

IVR22_20038000219VA

Auteur de l'illustration : Thierry Lefébure

(c) Région Hauts-de-France - Inventaire général

reproduction soumise à autorisation du titulaire des droits d'exploitation



Amiens. Eglise du Coeur-immaculé-de-Marie (Mallet et Carpentier architectes).

IVR22_19968000249V

Auteur de l'illustration : Thierry Lefébure

(c) Ministère de la culture - Inventaire général ; (c) AGIR-Pic
reproduction soumise à autorisation du titulaire des droits d'exploitation



Amiens. Eglise Saint-Honoré (Tournon, architecte).

IVR22_20038000218VA

Auteur de l'illustration : Thierry Lefébure

(c) Région Hauts-de-France - Inventaire général

reproduction soumise à autorisation du titulaire des droits d'exploitation



Amiens. Eglise Saint-Pierre (Evrard architecte).

IVR22_20038000775XA

Auteur de l'illustration : Thierry Lefébure

(c) Région Hauts-de-France - Inventaire général

reproduction soumise à autorisation du titulaire des droits d'exploitation



Amiens. Eglise Sainte-Thérèse de l'Enfant-Jésus (Jean Devillers agence d'architecture).

IVR22_19968000289V

Auteur de l'illustration : Laurent Jumel

(c) Ministère de la culture - Inventaire général ; (c) AGIR-Pic
reproduction soumise à autorisation du titulaire des droits d'exploitation



Rivery. Eglise Saint-Geoffroy.

IVR22_20038000923XA

Auteur de l'illustration : Thierry Lefébure

(c) Région Hauts-de-France - Inventaire général

reproduction soumise à autorisation du titulaire des droits d'exploitation



Longueau. Eglise Saint-Médard (Marcel Gogois architecte).

IVR22_20058004070VA

Auteur de l'illustration : Thierry Lefébure

(c) Région Hauts-de-France - Inventaire général

reproduction soumise à autorisation du titulaire des droits d'exploitation



Amiens. Eglise Saint-Paul (Bernard Bougeault architecte).

IVR22_20038001086NUCA

Auteur de l'illustration : Thierry Lefébure

(c) Région Hauts-de-France - Inventaire général

reproduction soumise à autorisation du titulaire des droits d'exploitation



Dury. Eglise paroissiale Saint-Nicolas.

IVR22_20068000439VA

Auteur de l'illustration : Thierry Lefébure

(c) Région Hauts-de-France - Inventaire général

reproduction soumise à autorisation du titulaire des droits d'exploitation