

Hauts-de-France, Somme
Bertangles
rue du Moulin

Cimetière communal de Bertangles

Références du dossier

Numéro de dossier : IA80002544

Date de l'enquête initiale : 2003

Date(s) de rédaction : 2003

Cadre de l'étude : inventaire topographique Amiens métropole, patrimoine funéraire

Degré d'étude : étudié

Désignation

Dénomination : cimetière

Parties constituantes non étudiées : portail, clôture, croix de cimetière

Compléments de localisation

Milieu d'implantation : en village

Références cadastrales : 1810, B, 114 ; 2003, ZC, 18

Historique

Les sources conservées aux archives départementales (série O) indiquent que la translation du cimetière, sur un terrain de 4 237 m², au lieu-dit la Valléette (rue du Moulin), a lieu en 1884. Le terrain appartenait à Adrien Marie Amédée Étienne Arthur de Clermont-Tonnerre, maire de Bertangles, qui en fit don à la commune, s'y réservant une parcelle de 150 m² pour établir sa sépulture et celle de sa famille, à l'extrémité de l'allée principale. Le prix des concessions est fixé en 1884, 5 Fr pour les concessions perpétuelles, 2 Fr pour les concessions temporaires et 1 Fr pour les concessions trentenaires. M. de Clermont-Tonnerre offrit aussi la croix de cimetière en chêne, d'une valeur de 200 francs et avança à la commune, pauvre et durement éprouvée par la crise agricole, la somme d'environ 1000 francs, pour aménager le nouveau cimetière (arbres, haies vives, piquets, fils de fer, deux pilastres en maçonnerie, grille, fossés d'enceinte, pied de croix, Christ, voie d'accès).

Période(s) principale(s) : 4e quart 19e siècle

Dates : 1884 (daté par source)

Description

Le cimetière de Bertangles est situé à l'écart du village, en site de hauteur. La parcelle de forme rectangulaire, d'une superficie d'environ 4400 m², est close par une haie. Le cimetière est divisé en deux parties par une allée, dans l'axe du portail d'entrée, soulignée par une haie de buis, qui adopte une forme circulaire au niveau de la croix de cimetière.

L'espace entre les tombes est recouvert de gazon.

Les tombes sont disposées parallèlement et perpendiculairement à l'allée centrale, les plus anciennes, à l'est et à l'ouest de la croix de cimetière.

L'aménagement végétal se compose principalement d'arbres de tige, plantés autour de la croix de cimetière et du tombeau des châtelains, ainsi que d'un pin isolé.

Éléments descriptifs

Jardins : pelouse, arbre isolé

Typologies et état de conservation

Typologies : cimetière indépendant (graveyard) de plan régulier

Statut, intérêt et protection

Statut de la propriété : propriété publique

Présentation

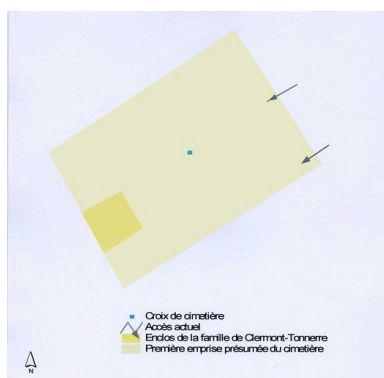
S'il illustre la typologie la plus fréquente des cimetières découverts de plan régulier, le cimetière de Bertangles, aménagé à l'écart du village à partir de 1884, présente cependant quelques variantes caractéristiques de la présence d'un château dans le village.

Comme à Saveuse, il s'étend sur un terrain appartenant initialement au châtelain, qui ménage un accès direct depuis le château ; les tombeaux des châtelains, désormais élevés dans le cimetière public et non plus dans l'église, sont placés à l'écart et signalés par des arbres de tige.

Selon un dispositif fréquemment observé dès le milieu du 19^e siècle, la croix de cimetière est érigée, au centre du cimetière, à l'extrémité de l'allée principale.

Comme de nombreux cimetières ruraux de l'aire d'étude, le cimetière de Bertangles ne conserve pas de tombeaux antérieurs à 1940 à caractère monumental, à l'exception de la croix funéraire du marquis de Clermont-Tonnerre.


Illustrations




Plan schématique du cimetière de Bertangles.
Phot. Isabelle Barbedor
IVR22_20078010665NUCA



Vue aérienne.
Phot. Phot. Inv.
IVR22_20058010433NUCA



Vue générale, vers le sud.
Phot. Thierry Lefébure
IVR22_20038000395NUCA



Vue générale, vers le sud-ouest.
Phot. Thierry Lefébure
IVR22_20038000392NUCA



Tombeaux de la famille de Clermont-Tonnerre.
Phot. Thierry Lefébure
IVR22_20038000394NUCA



Tombeau de la famille de l'ancien maire de Bertangles, Fortuné Hoguet, vers 1943.
Phot. Isabelle Barbedor
IVR22_20038010900NUCA

Dossiers liés

Dossiers de synthèse :

Les cimetières des communes étudiées de la communauté d'agglomération d'Amiens métropole (IA80002357)

Oeuvre(s) contenue(s) :

Oeuvre(s) en rapport :

Le village de Bertangles (IA80002428) Hauts-de-France, Somme, Bertangles


Tombeau (croix funéraire) du marquis de Clermont-Tonnerre (IA80009909) Hauts-de-France, Somme, Bertangles, Cimetière, rue du Moulin

Tombeau anonyme (IA80009910) Hauts-de-France, Somme, Bertangles, Cimetière, rue du Moulin

Cimetière de Saveuse (IA80002505) Hauts-de-France, Somme, Saveuse, chemin de la Tinnière

Auteur(s) du dossier : Isabelle Barbedor

Copyright(s) : (c) Région Hauts-de-France - Inventaire général



Plan schématique du cimetière de Bertangles.

IVR22_20078010665NUCA

Auteur de l'illustration : Isabelle Barbedor

(c) Région Hauts-de-France - Inventaire général

reproduction soumise à autorisation du titulaire des droits d'exploitation



Vue aérienne.

IVR22_20058010433NUCA

Auteur de l'illustration : Phot. Inv.

(c) Région Hauts-de-France - Inventaire général

reproduction soumise à autorisation du titulaire des droits d'exploitation



Vue générale, vers le sud.

IVR22_20038000395NUCA

Auteur de l'illustration : Thierry Lefébure

(c) Région Hauts-de-France - Inventaire général

reproduction soumise à autorisation du titulaire des droits d'exploitation



Vue générale, vers le sud-ouest.

IVR22_20038000392NUCA

Auteur de l'illustration : Thierry Lefébure

(c) Région Hauts-de-France - Inventaire général

reproduction soumise à autorisation du titulaire des droits d'exploitation



Tombeaux de la famille de Clermont-Tonnerre.

IVR22_20038000394NUCA

Auteur de l'illustration : Thierry Lefébure

(c) Région Hauts-de-France - Inventaire général

reproduction soumise à autorisation du titulaire des droits d'exploitation



Tombeau de la famille de l'ancien maire de Bertangles, Fortuné Hoguet, vers 1943.

IVR22_20038010900NUCA

Auteur de l'illustration : Isabelle Barbedor

(c) Région Hauts-de-France - Inventaire général

reproduction soumise à autorisation du titulaire des droits d'exploitation