

Hauts-de-France, Nord
Fromelles

Casemate 68

Références du dossier

Numéro de dossier : IA59004867

Date de l'enquête initiale : 2012

Date(s) de rédaction : 2014

Cadre de l'étude : enquête thématique régionale Les ouvrages fortifiés de la Première Guerre mondiale

Degré d'étude : étudié

Désignation

Dénomination : casemate

Appellation : 68, blockhaus

Compléments de localisation

Milieu d'implantation :

Références cadastrales : 2014, 0B, 757

Historique

Cet édifice, construit à proximité immédiate de la voie ferrée, porte sur son pignon la mention *Erbaut von der 4FPK* (Construit par le 4FPK). Unique exemple dans le pays des Weppes on retrouve cette signature sur une casemate du Bois d'Ailly, à l'est de Verdun. Plusieurs hypothèses peuvent-être avancées quand à la signification de cet acronyme : *Fuhrpark Kolonne* ou plus vraisemblablement *Feld Pionier Kompanie*. On peut estimer sa construction vers la fin de l'année 1916.

Période(s) principale(s) : 1er quart 20e siècle

Description

Cette casemate allemande, en béton armé, se trouvait à une dizaine de mètre d'une voie ferrée aujourd'hui disparue. Elle est précédée d'une petite cour maçonnée dans laquelle on descend au moyen d'un escalier droit, peut-être afin de faciliter le déchargement des wagons. Cet édifice se compose de deux salles, perpendiculaires au front, en arc en plein-cintre outrepassé réalisé à partir de sections de tôles ondulées cintrées fixée sur 2 fers en U, rivetés dos-à-dos et servant de clé de voûte. Un avant corps joue le rôle de porche pare-souffle et abrite un couloir de distribution. Un macaron en ciment portant la mention *Erbaut von der 4FPK*, surmonte l'entrée, seule ouverture de l'abri.

Éléments descriptifs

Matériau(x) du gros-oeuvre, mise en oeuvre et revêtement : béton, béton armé

Matériau(x) de couverture : béton en couverture

Étage(s) ou vaisseau(x) : en rez-de-chaussée

Type(s) de couverture : extrados de voûte

Typologies et état de conservation

État de conservation : désaffecté

Décor

Techniques : maçonnerie

Représentations : ornement a chiffre

Précision sur les représentations :

Erbaut von der 4FPK

Statut, intérêt et protection

Intérêt de l'œuvre : vestiges de guerre

Statut de la propriété : propriété privée

Références documentaires

Documents figurés

- Photographie aérienne du 01/09/1918 (Imperial War Museum, Londres ; 32987)

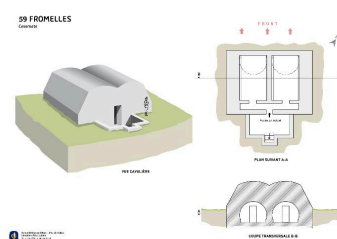
Illustrations



Position de l'édifice sur une vue aérienne britannique du 1er septembre 1918
Phot. Jean-Marc Ramette
IVR32_20175900507NUCA



Position de l'édifice sur une vue aérienne de 2009
Phot. Jean-Marc Ramette
IVR32_20175900508NUCA



plan, coupe et vue cavalière d'après des relevés de terrain
Dess. Eddy Stein
IVR31_20155908075NUD



Elévation sud, depuis la R.D. 141
Phot. Jean-Marc Ramette
IVR31_20155904749NUCA




Elévation sud
Phot. Jean-Marc Ramette
IVR31_20155904747NUCA



Elévation sud
Phot. Jean-Marc Ramette
IVR32_20175900504NUCA




Elévation sud. Détail de la cour
Phot. Jean-Marc Ramette
IVR32_20175900505NUCA



Elévation sud. Détail de la cour
Phot. Jean-Marc Ramette
IVR31_20155904750NUCA



Détail de la travée centrale.
L'entrée surmontée de son macaron
Phot. Jean-Marc Ramette
IVR31_20155904748NUCA



Elévation sud. Détail de la cour
Phot. Jean-Marc Ramette
IVR31_20155904751NUCA



Vue générale vers le nord
Phot. Jean-Marc Ramette
IVR32_20175900506NUCA



Elévation ouest
Phot. Jean-Marc Ramette
IVR31_20155904752NUCA



Pignon nord
Phot. Jean-Marc Ramette
IVR31_20155904753NUCA



Vue générale, vers le sud
Phot. Jean-Marc Ramette
IVR31_20155904755NUCA



Couloir de distribution
Phot. Pierre Thibaut
IVR31_20155901437NUCA



Une des deux salles de
l'abri, depuis le couloir
Phot. Pierre Thibaut
IVR31_20155901687NUCA

Dossiers liés

Dossiers de synthèse :

Les ouvrages fortifiés de la première guerre mondiale : le Champ de bataille des Weppes - dossier de présentation (IA59005044)

Oeuvre(s) contenue(s) :

Auteur(s) du dossier : Jean-Marc Ramette

Copyright(s) : (c) Région Hauts-de-France - Inventaire général



Position de l'édifice sur une vue aérienne britannique du 1er septembre 1918

Référence du document reproduit :

- **Photographie aérienne du 01/09/1918** (Imperial War Museum, Londres ; 32987)

IVR32_20175900507NUCA

Auteur de l'illustration : Jean-Marc Ramette

(c) Région Hauts-de-France - Inventaire général ; (c) Imperial War Museum, London, United-Kingdom
reproduction soumise à l'autorisation du titulaire des droits d'exploitation



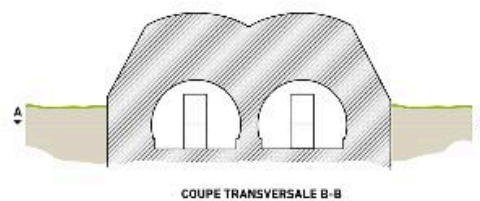
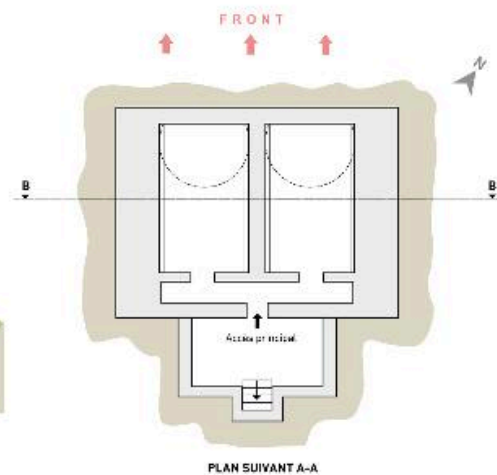
Position de l'édifice sur une vue aérienne de 2009

IVR32_20175900508NUCA

Auteur de l'illustration : Jean-Marc Ramette

(c) IGN ; (c) Région Hauts-de-France - Inventaire général
reproduction soumise à autorisation du titulaire des droits d'exploitation

59 FROMELLES
Casemate



plan, coupe et vue cavalière d'après des relevés de terrain

IVR31_20155908075NUD

Auteur de l'illustration : Eddy Stein

(c) Région Hauts-de-France - Inventaire général

reproduction soumise à autorisation du titulaire des droits d'exploitation



Elévation sud, depuis la R.D. 141

IVR31_20155904749NUCA

Auteur de l'illustration : Jean-Marc Ramette

(c) Région Hauts-de-France - Inventaire général

reproduction soumise à autorisation du titulaire des droits d'exploitation



Elévation sud

IVR31_20155904747NUCA

Auteur de l'illustration : Jean-Marc Ramette

(c) Région Hauts-de-France - Inventaire général

reproduction soumise à autorisation du titulaire des droits d'exploitation



Elévation sud

IVR32_20175900504NUCA

Auteur de l'illustration : Jean-Marc Ramette

(c) Région Hauts-de-France - Inventaire général

reproduction soumise à autorisation du titulaire des droits d'exploitation



Elévation sud. Détail de la cour

IVR32_20175900505NUCA

Auteur de l'illustration : Jean-Marc Ramette

(c) Région Hauts-de-France - Inventaire général

reproduction soumise à autorisation du titulaire des droits d'exploitation



Elévation sud. Détail de la cour

IVR31_20155904750NUCA

Auteur de l'illustration : Jean-Marc Ramette

(c) Région Hauts-de-France - Inventaire général

reproduction soumise à autorisation du titulaire des droits d'exploitation



Détail de la travée centrale. L'entrée surmontée de son macaron

IVR31_20155904748NUCA

Auteur de l'illustration : Jean-Marc Ramette

(c) Région Hauts-de-France - Inventaire général

reproduction soumise à autorisation du titulaire des droits d'exploitation



Elévation sud. Détail de la cour

IVR31_20155904751NUCA

Auteur de l'illustration : Jean-Marc Ramette

(c) Région Hauts-de-France - Inventaire général

reproduction soumise à autorisation du titulaire des droits d'exploitation



Vue générale vers le nord

IVR32_20175900506NUCA

Auteur de l'illustration : Jean-Marc Ramette

(c) Région Hauts-de-France - Inventaire général

reproduction soumise à autorisation du titulaire des droits d'exploitation



Elévation ouest

IVR31_20155904752NUCA

Auteur de l'illustration : Jean-Marc Ramette

(c) Région Hauts-de-France - Inventaire général

reproduction soumise à autorisation du titulaire des droits d'exploitation



Pignon nord

IVR31_20155904753NUCA

Auteur de l'illustration : Jean-Marc Ramette

(c) Région Hauts-de-France - Inventaire général

reproduction soumise à autorisation du titulaire des droits d'exploitation



Vue générale, vers le sud

IVR31_20155904755NUCA

Auteur de l'illustration : Jean-Marc Ramette

(c) Région Hauts-de-France - Inventaire général

reproduction soumise à autorisation du titulaire des droits d'exploitation



Couloir de distribution

IVR31_20155901437NUCA

Auteur de l'illustration : Pierre Thibaut

(c) Région Hauts-de-France - Inventaire général

reproduction soumise à autorisation du titulaire des droits d'exploitation



Une des deux salles de l'abri, depuis le couloir

IVR31_20155901687NUCA

Auteur de l'illustration : Pierre Thibaut

(c) Région Hauts-de-France - Inventaire général
reproduction soumise à autorisation du titulaire des droits d'exploitation