Hauts-de-France, Somme
Saint-Léger-lès-Domart

Le village de Saint-Léger-lès-Domart

Références du dossier

Numéro de dossier : IA80009614
Date de l'enquête initiale : 2008
Date(s) de rédaction : 2008
Cadre de l'étude : inventaire topographique Val-de-Nièvre
Degré d'étude : étudié

Désignation

Dénomination : village
Parties constituantes non étudiées : monument aux morts

Compléments de localisation

Milieu d'implantation : en village
Références cadastrales :

Historique

Population : entre 1851 et 1881, la population de Saint-Léger-les-Domart, qui récupère une partie des logements ouvriers de l'usine d'Harondel, augmente de 158 %. En trente ans, elle passe de 538 habitants à 1392 habitants.

Période(s) principale(s) : Moyen Age, Temps modernes, 19e siècle, 20e siècle

Statut, intérêt et protection

La commune de Saint-Léger-lès-Domart fait partie de la zone naturelle d'intérêt écologique, faunistique et floristique (ZNIEFF) de type 1 "Cours de la Nièvre, de la Domart et de la Fieffes".

Sites de protection : zone naturelle d'intérêt écologique faunistique et floristique

Présentation

Historique

Le cadastre napoléonien de 1832 donne une représentation assez précise du village à cette date. Il est établi dans une vallée affluente de la Nièvre, de part et d'autre de la rivière, le long de deux rues bordant le marais, la rue de l'Eglise (actuelle rue du Cimetière) et la rue de Bas (actuelle rue Anatole-Jovelet). A cette date, seule la rue Gosselin, dans laquelle se trouve un unique pont, relie les deux parties du village. Au nord de la voie, on distingue le petit bâtiment qui est la première école du village.
L'église apparaît isolée sur la hauteur surplombant le village. Au centre du village, dans le vaste marais, on distingue un manoir, accessible depuis la rue de l'Eglise, et une grosse ferme, vers Domart. Au sud du village, quelques maisons apparaissent le long du chemin donnant accès au marais (rue de Racourt). La rue d'En-Bas forme une rue place, aux abords du manoir et du croisement avec la rue Gosselin. Dans la rue de l'Eglise et la rue d'En-Haut, à l'est de la rivière, l'Implantation des logis est perpendiculaire à la voie, alors que rue d'En-Bas, elle est plus souvent parallèle, avec un logis généralement en retrait.
Entre 1851 et 1872, la densification de l'habitat se développe principalement rue de Bas, rue du Marais et rue Gosselin, où le nombre de maisons double durant cette période.
Une nouvelle école et mairie est construite en 1852, au centre du village, l'église est reconstruite, à proximité, en 1864.

La création de la voie ferrée, en 1874, est suivie du prolongement de la rue d'En-Bas vers le sud. Dans cette partie du village, sont construits de nombreux logements locatifs, par groupe de trois ou quatre. Le nombre de maisons de la rue de Bas passe de 89 à 124 entre 1872 et 1881. La cité Saint-Charles, construite aux abords de la gare de Saint-Léger, compte déà 50 logements en 1881.
En 1878, le village se dote d'une école de filles.
C'est ensuite sur la route établie entre Saint-Ouen et Saint-Léger, suite à l'accord passé entre les Saint Frères et la mairie, que s'opère la plus importante extension du village, avec la deuxième tranche de la cité Saint-Charles qui atteint 128 logements en 1906.
L'augmentation de la population, régulière depuis 1793, s'accélère dans la 2e moitié du 19e siècle. On passe de 538 à 837 habitants entre 1851 et 1872, puis à 1392 en 1881 et à 1970 en 1911. Cette croissance se traduit par l'augmentation du nombre de maisons qui passe de 204 à 320 entre 1851 et 1872, puis à 500 en 1906 et 431 en 1911.
En 1928, Saint-Ouen se dote d'une nouvelle mairie, poste et dispensaire mais aussi d'une salle des fêtes.

Activités

Comme à Bettencourt-Saint-Ouen et Ville-le-Marclet, l'activité textile, très faible à Saint-Léger en 1836, est marquée par une très forte évolution, de 1836 à 1851, on passe de 6 à 109 fileuses, de 2 à 14 tisserands et 64 ouvriers tisserands et deux fabricants de toile. En 1872, on compte encore 55 fileuses, 228 tisserands et tisseuses et 4 employés de fabrique.
En 1881, le village compte 866 ouvriers de fabrique et 13 tisserands, chiffres qui évoluent peu ensuite : en 1906 Saint Frères emploie 809 ouvriers d'usine, 11 tisseurs et 17 employés d'usine.

Conclusion

L'implantation des Saint Frères à Harondel, en 1861, est à l'origine d'une croissance très importante de la population et du village, durant le 4e quart du 19e siècle et le 1er quart du 20e siècle. A Saint-Léger, la forme même de l'agglomération est modifiée par un développement sur de nouveaux axes de communication.

Références documentaires

Documents d'archive

- CLERENTIN, Daniel. **Saint-Léger ! Saint-Léger ! Deux minutes d'arrêt**. Document manuscrit, 1991.
- AD Somme. Série O ; 99 O 3385. **Saint-Léger-lès-Domart. Administration communale, avant 1869**.
- AD Somme. Série O ; 99 O 3386. **Saint-Léger-lès-Domart. Administration communale, 1870-1939**.
- AD Somme. Série O ; 99 O 3387. **Saint-Léger-les-Domart, administration communale, 1870-1939.**
- AD Somme. Série O ; 99 O 3388. **Saint-Léger-lès-Domart. Administration communale, 1870-1914.**

Documents figurés

- **Carte de Cassini. N°23 : Dieppe**, gravure à l'eau-forte, Le Roy le Jeune géographe, 1757.
- **Saint-Léger-lès-Domart. Plan cadastral : tableau d'assemblage,1832.**
  Saint-Léger-lès-Domart. Plan cadastral : tableau d'assemblage, dessin à l'encre, à l'aquarelle et au lavis sur papier, Poissant géomètre, 1832 (AD Somme ; 3 P 1468/1).
- **Saint-Léger-lès-Domart. Plan cadastral : section B1, 1832.**
  Saint-Léger-lès-Domart. Plan cadastral : section B1, dessin à l'encre, à l'aquarelle et au lavis sur papier, Poissant géomètre, 1832 (AD Somme ; 3 P 1468/3).
- **Saint-Léger-lès-Domart. Plan cadastral : section C, 1832.**

Saint-Léger-lès-Domart. Plan cadastral : section C, dessin à l'encre, à l'aquarelle et au lavis sur papier, Dufossé géomètre, 1832 (AD Somme ; 3 P 1468/5).

- **Saint-Léger-lès-Domart. Plan cadastral : section B2**, dessin à l'encre, à l'aquarelle et au lavis sur papier, Poissant et Dufossé géomètres, 1832 (AD Somme ; 3 P 1468/4).

- **Saint-Léger-lès-Domart, 4 décembre 1894.**
  Saint-Léger-lès-Domart, dessin à l'encre et au lavis sur papier, 4 décembre 1894 (AD Somme ; 99 O 3386).

- **Saint-Léger-lès-Domart**, dessin à l'encre et au lavis sur papier, 1885 (AD Somme ; 99 O 3386).

- **Saint-Léger-lès-Domart. La place**. Carte postale, début du 20e siècle (coll. part.).

Bibliographie

- BACQUET, Gérard. **Le Ponthieu**. Auxi-le-Château : Gérard Bacquet, 1992.
  p. 475

Annexe 1

Le chemin de fer et le développement du Val de Nièvre
Le développement du Val-de-Nièvre dans la seconde moitié du 19e siècle a été favorisé et accompagné par la création de trois lignes de chemin de fer, tant pour le transport des voyageurs que celui des marchandises ou des produits agricoles.
La ligne Amiens-Boulogne a été créée en 1847 par la Compagnie du chemin de fer d'Amiens à Boulogne, dont le réseau a été repris en 1851 par la Compagnie des chemins de fer du Nord. Elle suit la vallée de la Somme entre Amiens et Abbeville, et la section Amiens-Longpré-les-Corps-Saints est commune avec la ligne Amiens-Gamaches. Elle forme toujours une section de la grande ligne nationale Paris-Amiens-Boulogne.
La ligne Amiens-Doullens a été aménagée en deux périodes. Le tronçon Canaples-Doullens a été mis en service en 1874, le tronçon Amiens-Canaples en 1877. Fermée au trafic voyageurs en 1938, la ligne a été temporairement réouverte en 1940-1941.
La ligne Frévent-Gamaches a été créée par la Compagnie du chemin de fer de Frévent à Gamaches, fondée en 1869. Elle a été reprise en 1881 par la Compagnie des chemins de fer du Nord. Le tronçon Canaples-Longpré-les-Corps-Saints a été ouvert en 1874 comme ligne transversale reliant les axes Amiens-Abbeville et Amiens-Doullens. Il dessert la vallée de la Nièvre puis traverse celle de la Somme entre Flixecourt et Condé-Folie. Le trafic voyageur a également cessé en 1938, avant de reprendre temporairement en 1940-1941. La ligne a été déclassée en 1971, puis déposée entre Saint-Léger-lès-Domart et Canaples à la fin des années 1970, et entre Longpré-les-Corps Saints en 2005. L'ancienne gare de Saint-Léger-lès-Domart abrite depuis peu le siège de la communauté de communes du Val-de-Niève, celle de Pernois a été convertie en habitation particulière. Une partie de l'ancienne voie, déferrée, forme une coulée verte pour chemin de randonnée.

Illustrations

Détail de la carte de Cassini par Le Roy le jeune, 1757.
Phot. Monnehay-Vulliet Marie-Laure
IVR22_20098000319NUCA

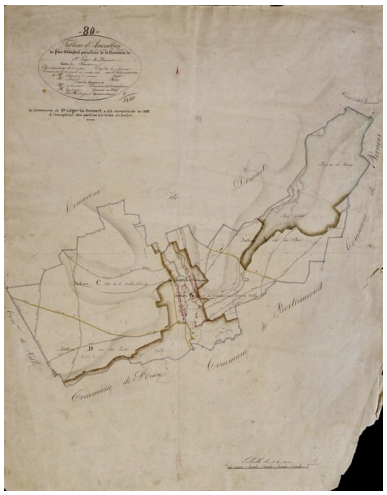

Plan cadastral, tableau d'assemblage par Poissant, 1832 (AD Somme ; 3P 1468/1).
Phot. Thierry Lefébure
IVR22_20088000049NUCA

Plan cadastral, section B1 (détail 1) par Poissant et Dufossé, 1832 (AD Somme ; 3P 1468/3).
Phot. Thierry Lefébure
IVR22_20088000114NUCA

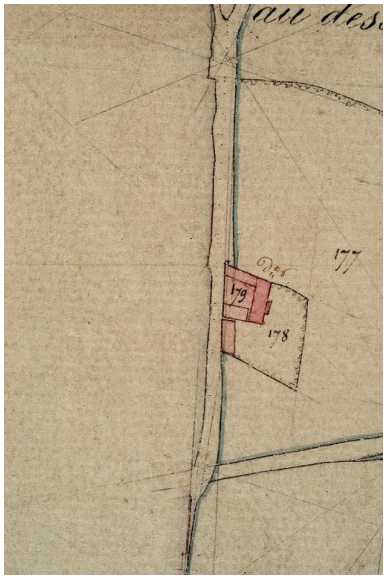

Plan cadastral, section B1 (détail 2) par Poissant et Dufossé, 1832 (AD Somme ; 3P 1468/3).
Phot. Thierry Lefébure
IVR22_20088000115NUCA

Plan cadastral, section B2 par Poissant et Dufossé, 1832 (AD Somme ; 3P 1468/4).
Phot. Thierry Lefébure
IVR22_20088000050VA

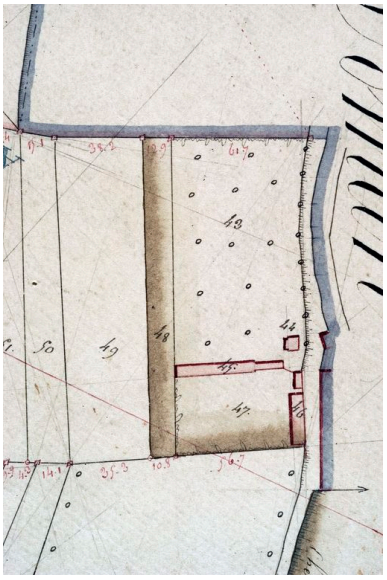

Plan cadastral, section C (détail) par Dufossé, 1832 (AD Somme ; 3P 1468/5).
Phot. Thierry Lefébure
IVR22_20088000116NUCA

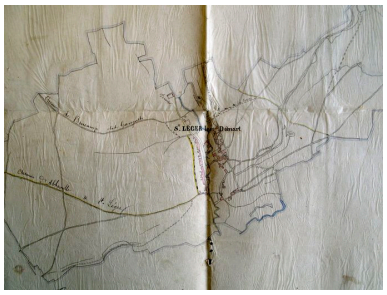

Plan du territoire communal, 1885 (AD Somme ; 99 O 3386).
Phot. Fournier Bertrand (reproduction)
IVR22_20088015087NUCA

Plan du territoire communal, 1894 (AD Somme ; 99 O 3386).
Phot. Fournier Bertrand (reproduction)
IVR22_20088015055NUCA

Saint-Léger-lès-Domart. La place. Carte postale, début du 20e siècle (coll. part.).
Phot. Fournier Bertrand (reproduction)

IVR22_20088015498NUCA

La nouvelle église Saint-Léger.
Phot. Thierry Lefébure
IVR22_20128001018NUC2A

L'école de Saint-Léger-lès-Domart (ancienne école de filles).
Phot. Bertrand Fournier
IVR22_20088015488NUCA

L'école primaire de Saint-Léger-lès-Domart (ancien manoir)
Phot. Thierry Lefébure
IVR22_20128001026NUC2A

La mairie de Saint-Léger-lès-Domart (anciennement mairie, poste et dispensaire)
Phot. Thierry Lefébure
IVR22_20128001024NUC2A

La salle des fêtes de Saint-Léger-lès-Domart (anciennement Le Foyer).
Phot. Thierry Lefébure
IVR22_20128001028NUC2A

Maison, 19 rue Anatole-Jovelet (ancienne rue de Bas).
Phot. Bertrand Fournier
IVR22_20088015517NUCA

Dossiers liés

Dossiers de synthèse :
Le Val-de-Nièvre - dossier de présentation (IA80009600)
Oeuvre(s) contenue(s) :
Oeuvre(s) en rapport :
Ancien manoir, dit château, devenu école primaire Jules-Ferry (Groupe B) à Saint-Léger-lès-Domart (IA80009658) Picardie, Somme, Saint-Léger-lès-Domart, 3 rue Anatole-Jovelet , ancienne rue de Bas
Ancienne demeure du député maire Anatole Jovelet, dite le Chalet canadien (IA80009664) Picardie, Somme, Saint-Léger-lès-Domart, 21 rue Anatole-Jovelet , ancienne rue de Bas
Ancienne école primaire de filles de Saint-Léger-lès-Domart (IA80009662) Picardie, Somme, Saint-Léger-lès-Domart, 2 rue Gosselin
Ancienne école primaire de garçons et mairie de Saint-Léger-lès-Domart, devenue mairie et poste, puis mairie, poste et dispensaire, actuellement mairie (IA80009661) Hauts-de-France, Somme, Saint-Léger-lès-Domart, 15 rue Anatole-Jovelet , ancienne rue de Bas
Ancienne église paroissiale Saint-Léger (détruite) et cimetière de Saint-Léger-lès-Domart (IA80009667) Hauts-de-France, Somme, Saint-Léger-lès-Domart, Ruellette (la), , rue de l' Eglise
Ancien presbytère, devenu poste (IA80009663) Picardie, Somme, Saint-Léger-lès-Domart, 17 rue Anatole-Jovelet
Cité ouvrière Saint Frères à Saint-Léger-lès-Domart, dite cité Saint-Charles (IA80009665) Picardie, Somme, Saint-Léger-lès-Domart, 2 à 254 cité Saint-Charles
Église paroissiale Saint-Léger de Saint-Léger-lès-Domart (IA80009660) Hauts-de-France, Somme, Saint-Léger-lès-Domart, place Publique
Monument aux morts de Saint-Léger-lès-Domart (IA80000038) Picardie, Somme, Saint-Léger-lès-Domart, rue Anatole-Jovelet

Salle des fêtes de Saint-Léger-lès-Domart, dite le Foyer (IA80009666) Picardie, Somme, Saint-Léger-lès-Domart, Marais Minard, rue du Marais

Auteur(s) du dossier : Bertrand Fournier
Copyright(s) : (c) Région Hauts-de-France - Inventaire général

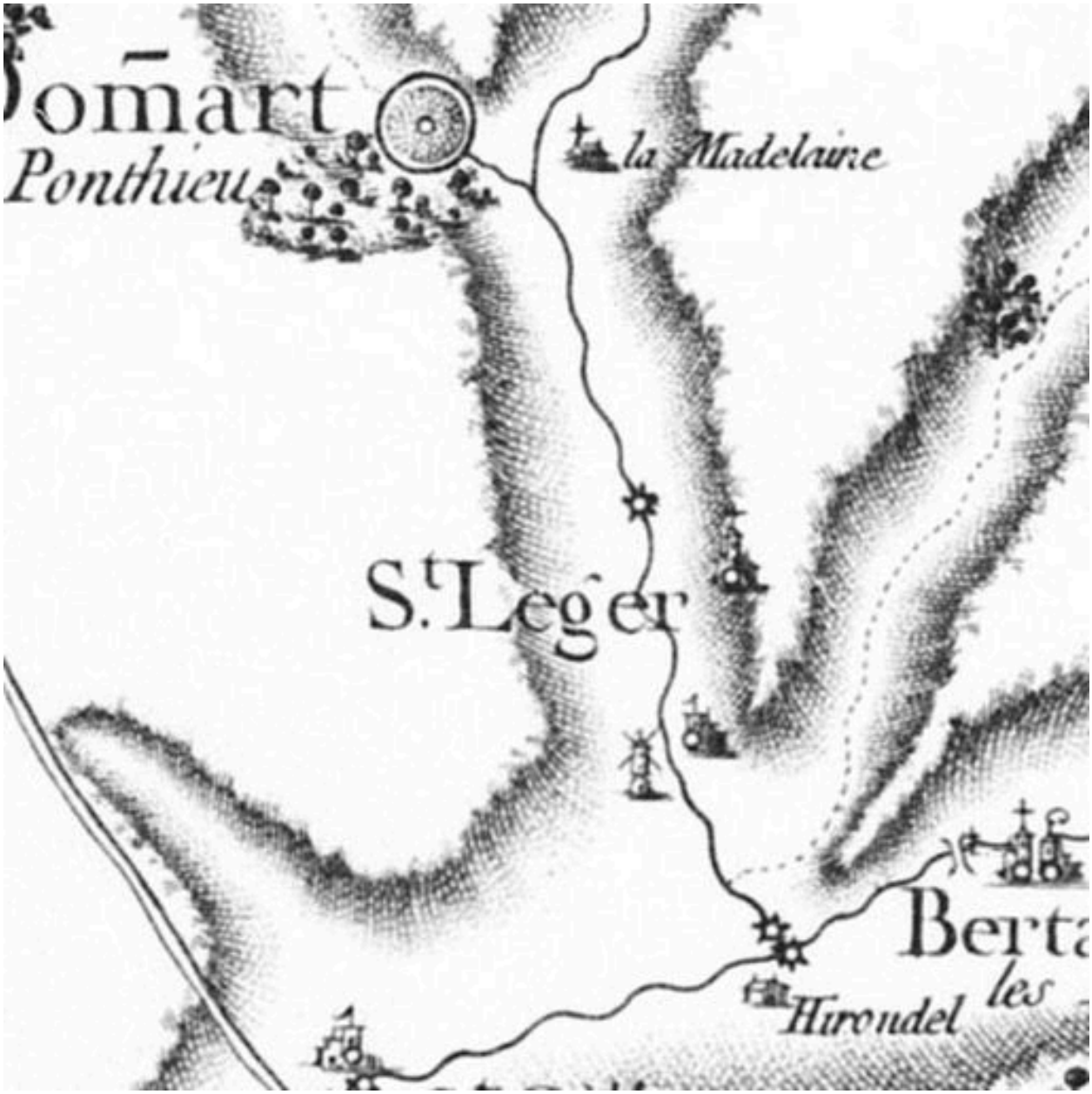

Détail de la carte de Cassini par Le Roy le jeune, 1757.

IVR22_20098000319NUCA
Auteur de l'illustration : Monnehay-Vulliet Marie-Laure
(c) Région Hauts-de-France - Inventaire général
reproduction soumise à autorisation du titulaire des droits d'exploitation

Plan cadastral, tableau d'assemblage par Poissant, 1832 (AD Somme ; 3P 1468/1).

IVR22_20088000049NUCA
Auteur de l'illustration : Thierry Lefébure
(c) Région Hauts-de-France - Inventaire général ; (c) Département de la Somme
reproduction soumise à autorisation du titulaire des droits d'exploitation

Plan cadastral, section B1 (détail 1) par Poissant et Dufossé, 1832 (AD Somme ; 3P 1468/3).

IVR22_20088000114NUCA
Auteur de l'illustration : Thierry Lefébure
(c) Région Hauts-de-France - Inventaire général ; (c) Ministère de la culture ; (c) Département de la Somme
reproduction soumise à autorisation du titulaire des droits d'exploitation

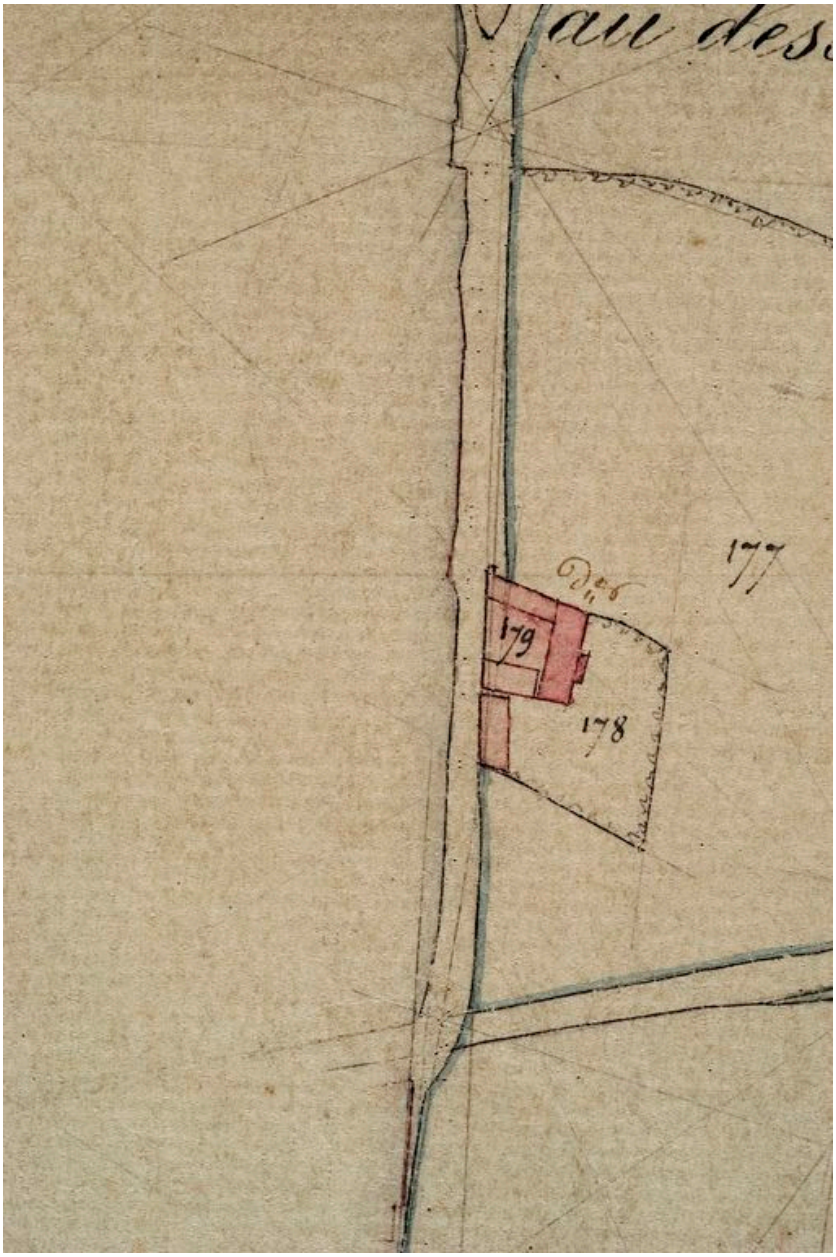

Plan cadastral, section B1 (détail 2) par Poissant et Dufossé, 1832 (AD Somme ; 3P 1468/3).

IVR22_20088000115NUCA
Auteur de l'illustration : Thierry Lefébure
(c) Région Hauts-de-France - Inventaire général ; (c) Ministère de la culture ; (c) Département de la Somme
reproduction soumise à autorisation du titulaire des droits d'exploitation

Plan cadastral, section B2 par Poissant et Dufossé, 1832 (AD Somme ; 3P 1468/4).

IVR22_20088000050VA
Auteur de l'illustration : Thierry Lefébure
(c) Région Hauts-de-France - Inventaire général ; (c) Ministère de la culture ; (c) Département de la Somme
reproduction soumise à autorisation du titulaire des droits d'exploitation

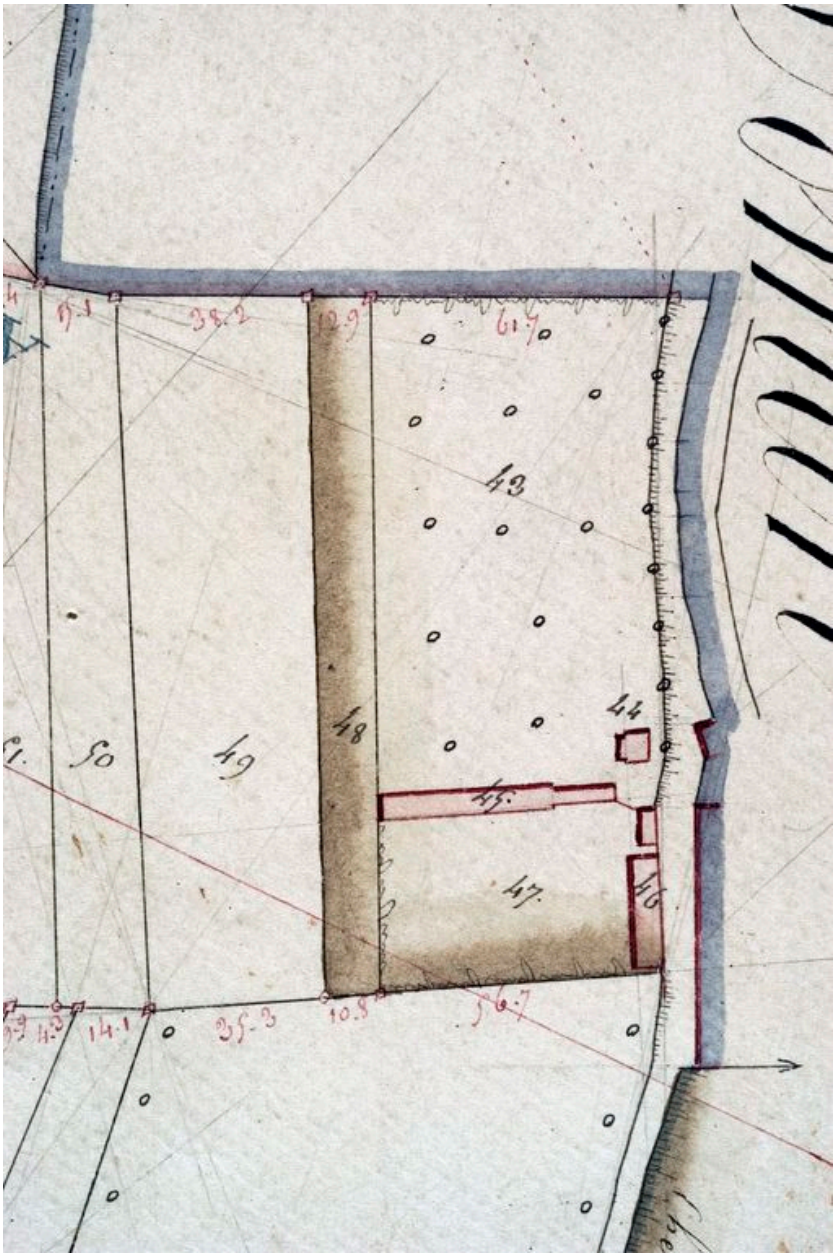

Plan cadastral, section C (détail) par Dufossé, 1832 (AD Somme ; 3P 1468/5).

IVR22_20088000116NUCA
Auteur de l'illustration : Thierry Lefébure
(c) Région Hauts-de-France - Inventaire général ; (c) Ministère de la culture ; (c) Département de la Somme
reproduction soumise à autorisation du titulaire des droits d'exploitation



Plan du territoire communal, 1885 (AD Somme ; 99 O 3386).

IVR22_20088015087NUCA
Auteur de l'illustration : Fournier Bertrand (reproduction)
(c) Région Hauts-de-France - Inventaire général ; (c) Département de la Somme
reproduction soumise à autorisation du titulaire des droits d'exploitation

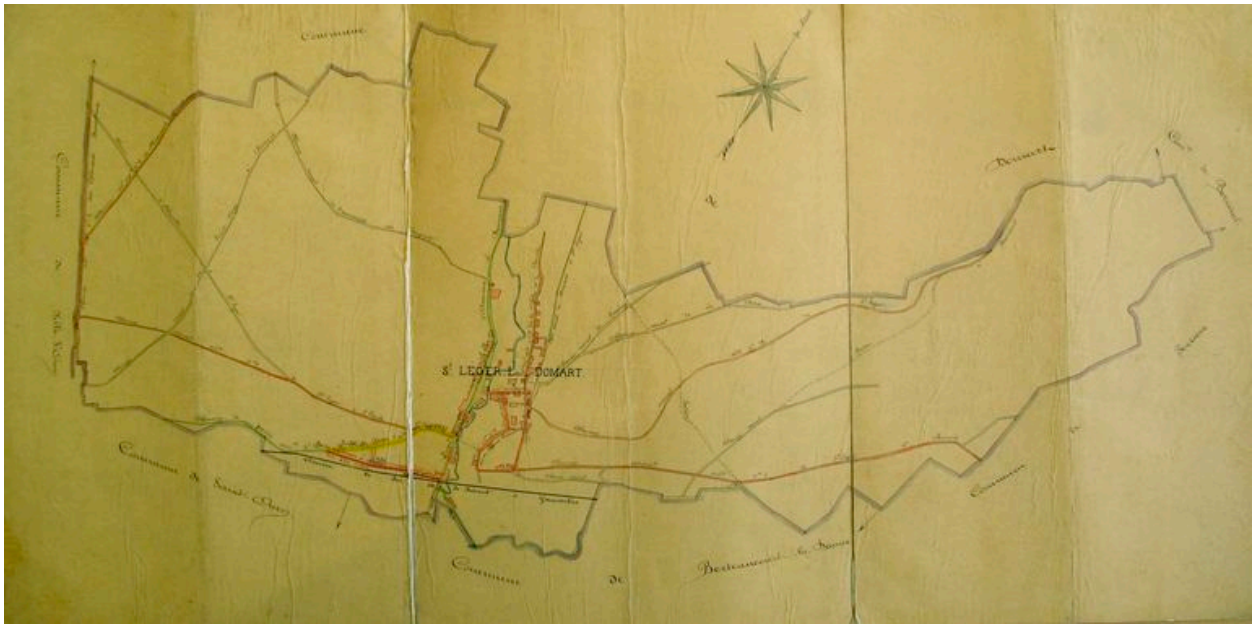

Plan du territoire communal, 1894 (AD Somme ; 99 O 3386).

IVR22_20088015055NUCA
Auteur de l'illustration : Fournier Bertrand (reproduction)
Échelle : 1/10000e.
(c) Région Hauts-de-France - Inventaire général ; (c) Département de la Somme
reproduction soumise à autorisation du titulaire des droits d'exploitation

Saint-Léger-lès-Domart. La place. Carte postale, début du 20e siècle (coll. part.).

IVR22_20088015498NUCA
Auteur de l'illustration : Fournier Bertrand (reproduction)
(c) Région Hauts-de-France - Inventaire général
reproduction soumise à autorisation du titulaire des droits d'exploitation

La nouvelle église Saint-Léger.

IVR22_20128001018NUC2A
Auteur de l'illustration : Thierry Lefébure
(c) Région Hauts-de-France - Inventaire général
reproduction soumise à autorisation du titulaire des droits d'exploitation

L'école de Saint-Léger-lès-Domart (ancienne école de filles).

IVR22_20088015488NUCA
Auteur de l'illustration : Bertrand Fournier
(c) Région Hauts-de-France - Inventaire général
reproduction soumise à autorisation du titulaire des droits d'exploitation

L'école primaire de Saint-Léger-lès-Domart (ancien manoir)

IVR22_20128001026NUC2A
Auteur de l'illustration : Thierry Lefébure
(c) Région Hauts-de-France - Inventaire général
reproduction soumise à autorisation du titulaire des droits d'exploitation

La mairie de Saint-Léger-lès-Domart (anciennement mairie, poste et dispensaire)

IVR22_20128001024NUC2A
Auteur de l'illustration : Thierry Lefébure
(c) Région Hauts-de-France - Inventaire général
reproduction soumise à autorisation du titulaire des droits d'exploitation

La salle des fêtes de Saint-Léger-lès-Domart (anciennement Le Foyer).

IVR22_20128001028NUC2A
Auteur de l'illustration : Thierry Lefébure
(c) Région Hauts-de-France - Inventaire général
reproduction soumise à autorisation du titulaire des droits d'exploitation

Maison, 19 rue Anatole-Jovelet (ancienne rue de Bas).

IVR22_20088015517NUCA
Auteur de l'illustration : Bertrand Fournier
(c) Région Hauts-de-France - Inventaire général
reproduction soumise à autorisation du titulaire des droits d'exploitation