

Hauts-de-France, Oise  
Mondescourt  
rue de l' Eglise

## Château de Waripont

### Références du dossier

Numéro de dossier : IA00049414  
Date de l'enquête initiale : 1986  
Date(s) de rédaction : 2009  
Cadre de l'étude : inventaire topographique canton de Noyon  
Degré d'étude : étudié

### Désignation

Dénomination : château  
Appellation : de Waripont  
Parties constituantes non étudiées : écurie, grange, remise, colombier, parc, avenue de jardin

### Compléments de localisation

Milieu d'implantation : en village  
Références cadastrales : 1983, BI, 39

### Historique

Tassus (1901) indique que le fief est attesté en 1371. En 1569, Jean de Tordecilles, écuyer et seigneur de Waripont, déclare qu'il consiste en "maisons, granges, étables, terres, cens, routes, etc". En 1783, il est décrit comme "maison, château seigneurial, granges, étables, jardins, enclos", appartenant à Alexandrine du Clozel. Le plan de 1877 (fig.) montre que le logis est implanté entre cour et jardin, perpendiculairement à la rue. Un pigeonnier s'élève au centre de la cour, bordée par les dépendances agricoles, cour à laquelle aboutit une avenue donnant accès à la propriété depuis le chemin de tour de ville. La ferme visible sur les plans de 1877 et 1893 avait disparu au moment de l'enquête. Seul subsistait le logis construit dans la 1ère moitié du 18e siècle (datation par analyse stylistique).

Période(s) principale(s) : 1ère moitié 18e siècle

### Description

#### Éléments descriptifs

Matériau(x) du gros-oeuvre, mise en oeuvre et revêtement : grès ; moyen appareil ; pierre avec brique en remplissage  
Matériau(x) de couverture : tuile mécanique  
Plan : plan régulier  
Étage(s) ou vaisseau(x) : sous-sol, 1 étage carré, étage de comble  
Élévations extérieures : élévation à travées  
Type(s) de couverture : toit à longs pans ; croupe ; pignon découvert ; demi-croupe  
Escaliers : escalier dans-oeuvre : escalier droit

### Statut, intérêt et protection

Le château de Waripont est une grande maison de la première moitié du 18e siècle. Il a subi d'importantes transformations au 19e siècle, notamment au niveau des baies et de la distribution intérieure.

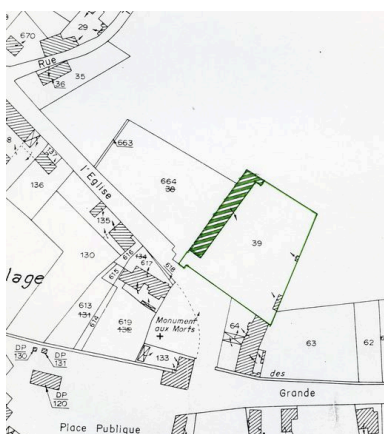
Statut de la propriété : propriété privée

## Références documentaires

### Bibliographie

- TASSUS, Abbé. **Mondescourt-Waripont**. *Comité archéol. et hist. Noyon : comptes rendus et mémoires lus aux séances*, 1901.  
tome XVII, p. 242-264.
- INVENTAIRE GENERAL. **Canton de Noyon. Oise**. Réd. Michel Hérold, Alain Nafilyan. Phot. Fabrice Charrondièrre, Jean-Michel Perrin. Amiens : AGIR PIC, 1986. (Images du Patrimoine ; 25).  
p. 22.

### Illustrations



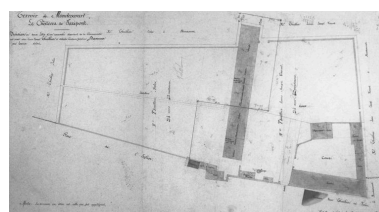
Plan de situation. Extrait du plan cadastral de 1983, section AC 106.  
Repro. Monnehay-Vulliet Marie-Laure , Autr. Michel Hérold  
IVR22\_20096000137NUCA



Elévation antérieure.  
Phot. Fabrice Charrondièrre  
IVR22\_19866000151XA



Plan sommaire du château  
et des bâtiments, 1877 (AD  
Oise ; fonds Silvert, 118 84).  
Repro. Monnehay-  
Vulliet Marie-Laure  
IVR22\_20096000134NUCA



Plan masse du château et  
bâtiments, 1893 (AD Oise ;  
fonds Silvert, 411 017).  
Repro. Monnehay-  
Vulliet Marie-Laure  
IVR22\_20096000135NUCA



Elévation postérieure.  
Phot. Jean-Michel Perrin  
IVR22\_19846001054V

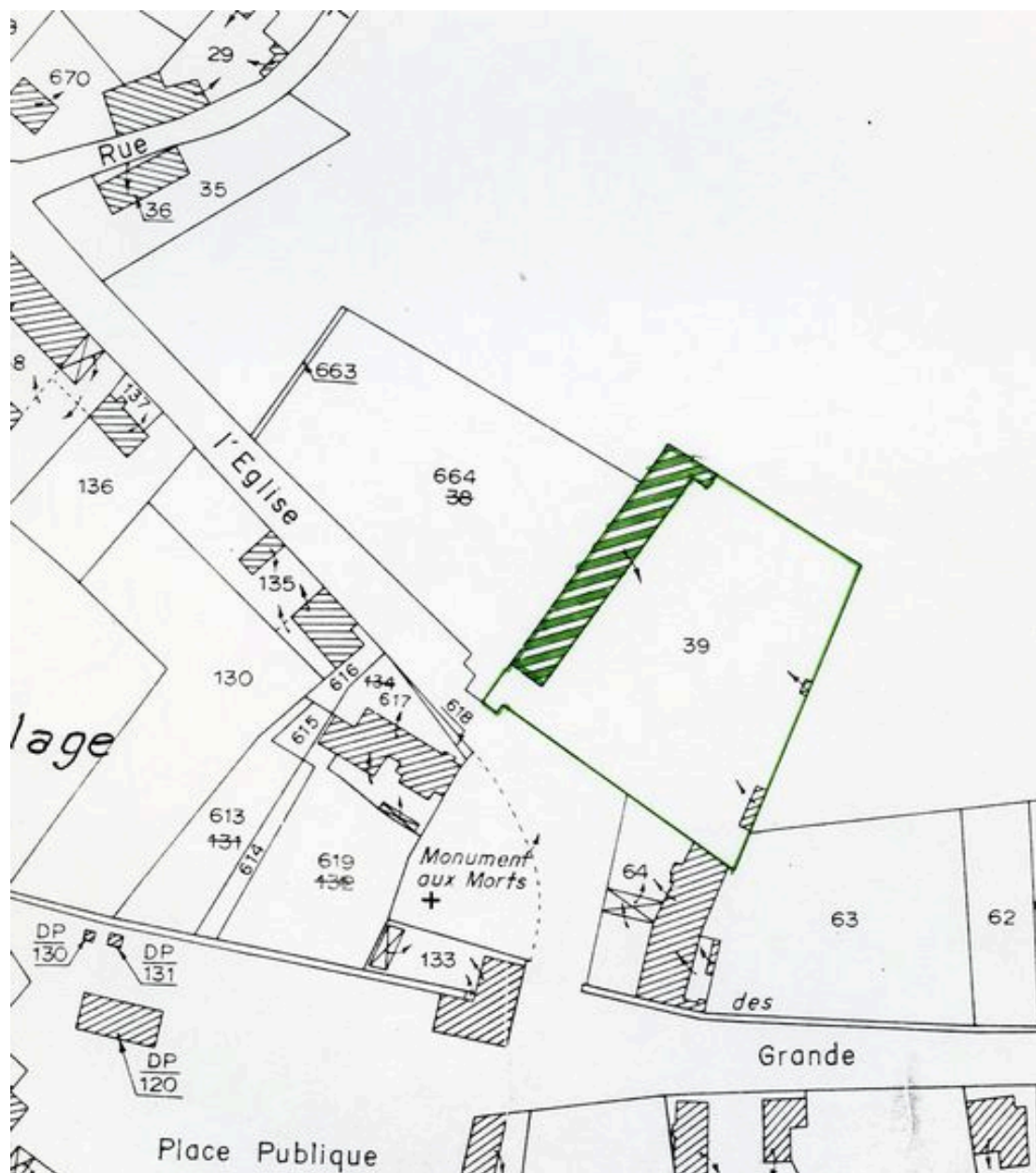
## Dossiers liés

### Dossiers de synthèse :

Le canton de Noyon : le territoire de la commune de Mondescourt (IA60000327) Hauts-de-France, Oise, Mondescourt  
**Oeuvre(s) contenue(s) :**

Auteur(s) du dossier : Michel Hérold, Alain Nafilyan

Copyright(s) : (c) Région Hauts-de-France - Inventaire général ; (c) AGIR-Pic



Plan de situation. Extrait du plan cadastral de 1983, section AC 106.

IVR22\_20096000137NUCA

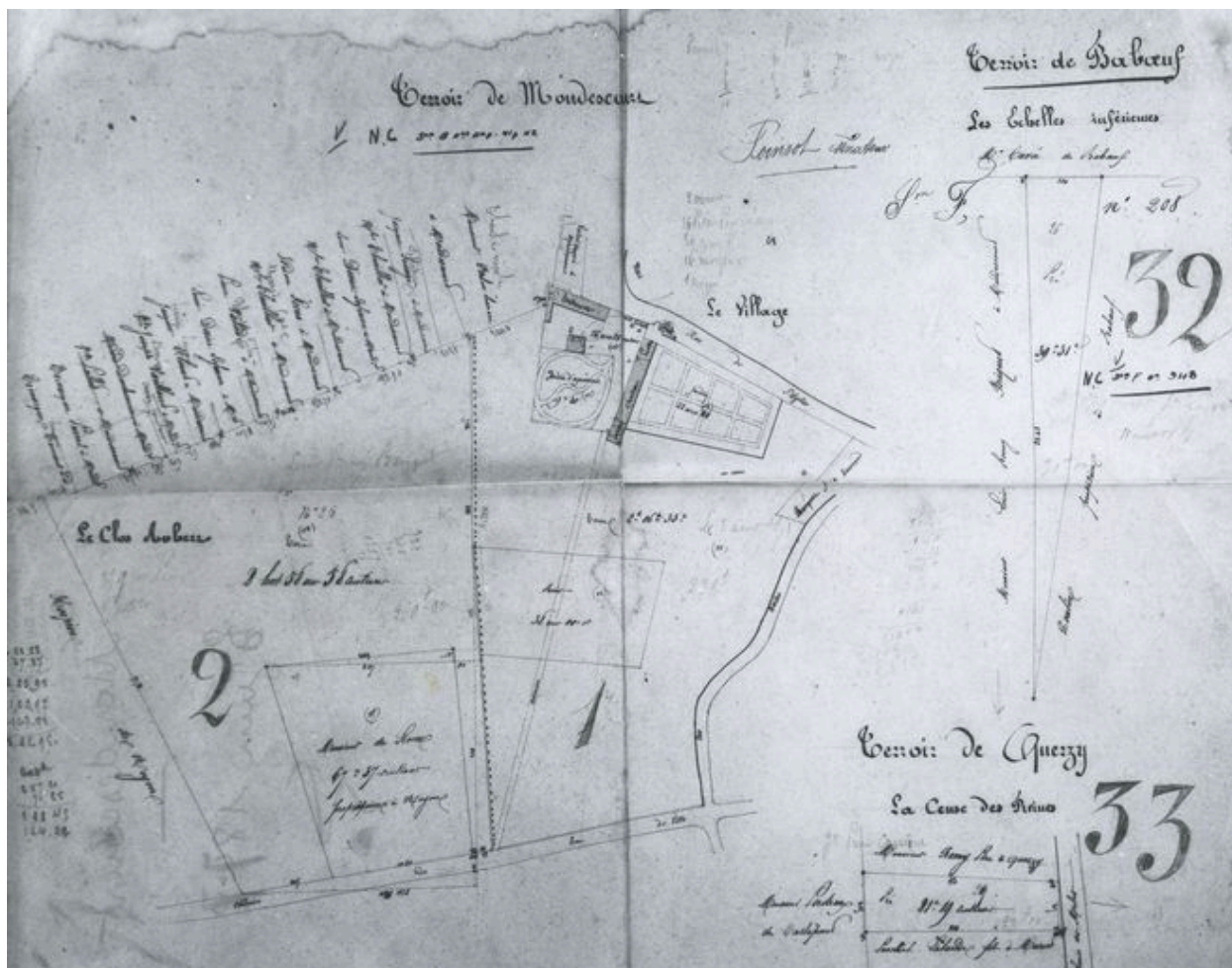
Auteur de l'illustration (reproduction) : Monnehay-Vulliet Marie-Laure

Auteur du document reproduit : Michel Hérold

Technique de relevé : reprise de fond ;

(c) Région Hauts-de-France - Inventaire général

reproduction soumise à autorisation du titulaire des droits d'exploitation



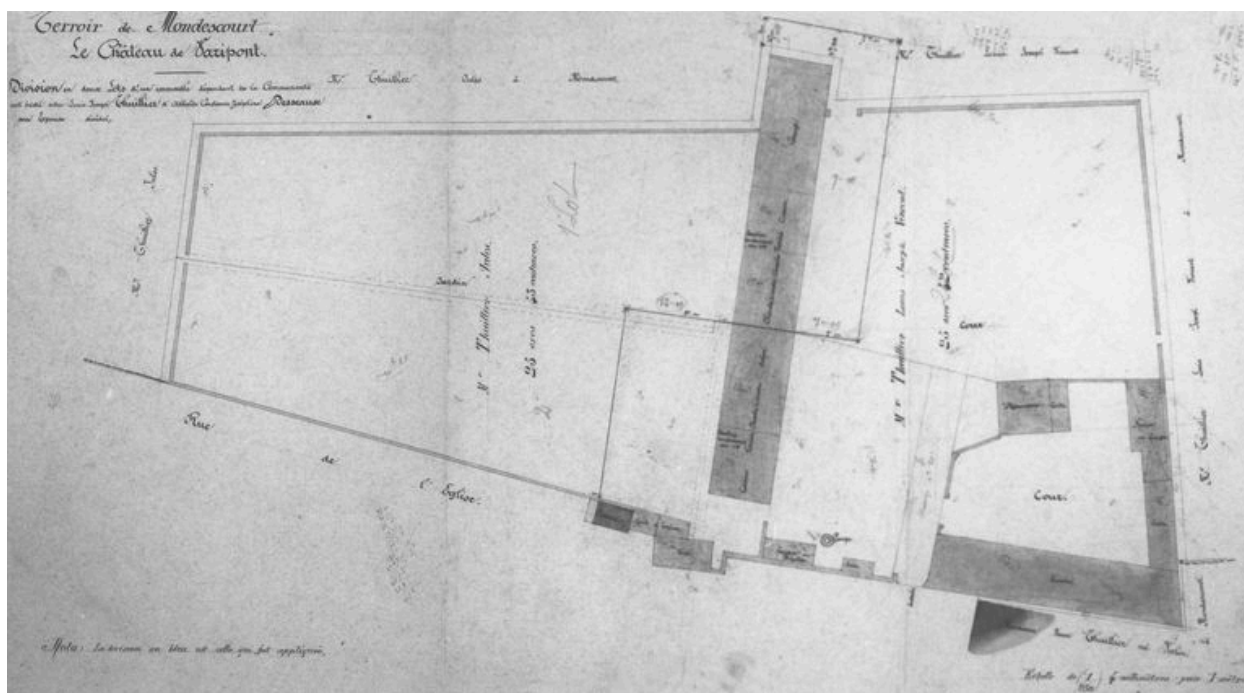
Plan sommaire du château et des bâtiments, 1877 (AD Oise ; fonds Silvert, 118 84).

IVR22\_20096000134NUCA

Auteur de l'illustration (reproduction) : Monnehay-Vulliet Marie-Laure

(c) Région Hauts-de-France - Inventaire général

reproduction soumise à autorisation du titulaire des droits d'exploitation



Plan masse du château et bâtiments, 1893 (AD Oise ; fonds Silvert, 411 017).

IVR22\_20096000135NUCA

Auteur de l'illustration (reproduction) : Monnehay-Vulliet Marie-Laure

(c) Région Hauts-de-France - Inventaire général ; (c) Département de l'Oise

reproduction soumise à autorisation du titulaire des droits d'exploitation





Elévation antérieure.

IVR22\_19866000151XA

Auteur de l'illustration : Fabrice Charrondière

(c) Région Hauts-de-France - Inventaire général

reproduction soumise à autorisation du titulaire des droits d'exploitation



Elévation postérieure.

IVR22\_19846001054V

Auteur de l'illustration : Jean-Michel Perrin

(c) Région Hauts-de-France - Inventaire général

reproduction soumise à autorisation du titulaire des droits d'exploitation