

Hauts-de-France, Oise  
Caisnes

## Le canton de Noyon : le territoire de la commune de Caisnes

### Références du dossier

Numéro de dossier : IA60000322

Date de l'enquête initiale : 1986

Date(s) de rédaction : 2009

Cadre de l'étude : inventaire topographique canton de Noyon

### Désignation

Aires d'études : Sources et Vallées

Milieu d'implantation :

### Présentation

Le territoire de Caisnes s'étend, au sud du canton, sur une superficie de 6,19 km<sup>2</sup> et présente une densité de 68 hab. au km<sup>2</sup>. Il est structuré par un réseau de voies secondaires.

Le village de Caisnes, tout proche de Bellefontaine, se situe à 10 km de Noyon, ce qui représente un trajet à pied d'environ 2h.

Caisnes était une des communes les plus peuplées du canton. La population, qui s'élevait à 575 habitants en 1793, a atteint son maximum (846 habitants) en 1846 et son seuil le plus bas (145 habitants) en 1936. La commune compte actuellement 424 habitants.

Selon Brière (1900), la seigneurie de Caisne passe à la famille de Brouilly, au 16<sup>e</sup> siècle, puis aux Pommery qui la conservent jusqu'à la Révolution. Brière signale que l'hypothèse de Peigné-Delacourt (1898), suivant laquelle le village de Caisnes trouve son origine dans une villa mérovingienne, connue au 9<sup>e</sup> siècle sous le nom de Casnum, n'est confirmée par aucune trace.

Sous l'Ancien Régime, la seigneurie de Caisnes relevait de celle voisine de Cuts et la cure de l'abbé de Pierrefonds, puis à partir de 1728 de l'évêque de Soissons.

Dans le village cerné par la forêt, les activités économiques ne se limitaient pas à l'agriculture. Au 19<sup>e</sup> siècle, bien des habitants de Caisnes étaient bûcherons, carriers ou tisserands.

#### Implantation du bâti

L'habitat est regroupé dans le village et dans trois hameaux : Laigle, Hédin, le Paradis.

#### Edicules et équipements

D'après la monographie communale, une école mixte existait depuis 1649.

#### Artisanat et industrie

Deux moulins sont représentés sur la carte de Cassini et sur le cadastre de 1831, sur le rû de Bellefontaine.

La monographie communale signale la présence de carrières dans lesquelles se pratiquait autrefois l'extraction de roche tendre pour les constructions des maisons et, avant 1870, de quatre moulins à farine alimentés par le ru de Bellefontaine, dont un seul est encore en activité en 1896. Ces moulins sont également cités par Graves (1851).

La statistique industrielle de 1850 signale l'existence du tissage (calicot et coton) P. N. Casse, peut-être domestique, qui emploie 120 salariés.

Le recensement de population de 1851 (6Mp139) signale une fabrique de tissu employant 331 employés, dont 219 femmes. Plusieurs établissements industriels sont connus ou documentés par les sources conservées aux archives départementales (séries M et S).

Un four à plâtre est installé en 1846 par François Demoutier (série M).

Une usine de produits chimiques ou usine à gaz est mentionnée en 1925 sous la raison sociale Robert Boulnois (production d'acétylène).

Le moulin neuf, peut-être ancien tordoir à huile, est mentionné en 1779, sur le ru de Bellefontaine. Produisant 3 900 HL de farine en 1851, il est toujours en activité en 1893.

Le moulin du Relai, peut-être ancien tordoir à huile puis moulin à farine, est mentionné en 1771, sur le ru de Bellefontaine. Employant 2 salariés en 1851, il est toujours en activité en 1893.

Le moulin de la Prée, mentionné en 1795, sur le ru de Bellefontaine, employant 2 salariés en 1851, est exploité en 1866, par Cléroy. En 1893, la force hydraulique ne sert que par intermittence (battage et activités agricoles).

Le moulin de la Ville, mentionné en 1665, sur le ru de Bellefontaine, est exploité en 1747 par le meunier Claude Hayez. Il appartient en 1833, à Dermigny. Employant 2 salariés en 1851, il est toujours en activité en 1893.

#### **Habitat**

75 bâti INSEE ; 33 repérés ; 4 étudiés. Voir cartes et graphiques.

Chronogramme relevé sur les édifices repérés : 1826.

La commune compte 230 maisons en 1851 (recensement de population). La monographie communale renseigne sur le nombre de maisons au 19<sup>e</sup> siècle (graphique), le plus souvent construites en pierre extraites localement.

## **Références documentaires**

### **Documents d'archive**

- AD Oise. Série M.  
Caisnes (1846-1892).
- AD Oise. Série S ; 7 S. **Cours d'eau et usines.**  
Caisnes (1834-1907).

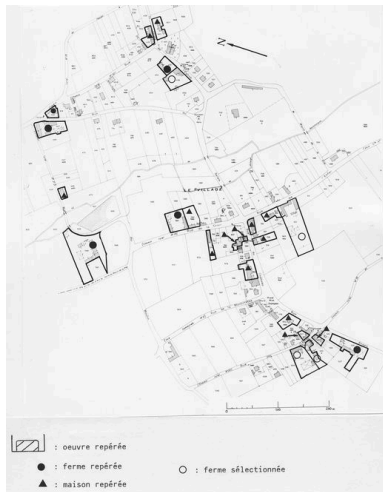
### **Documents figurés**

- **Tableau d'assemblage du plan cadastral parcellaire de la commune de Caisnes**, dessin, par Battin géomètre, 1831 (DGI).
- **Caisnes. Section A du village, dessin, par Battin géomètre, 1831 (DGI).**  
**Caisnes. Section A du village**, dessin, par Battin géomètre, 1831 (DGI).
- **Caisnes. Section C de l'Aigle**, dessin, par Battin fils géomètre, 1831 (DGI).

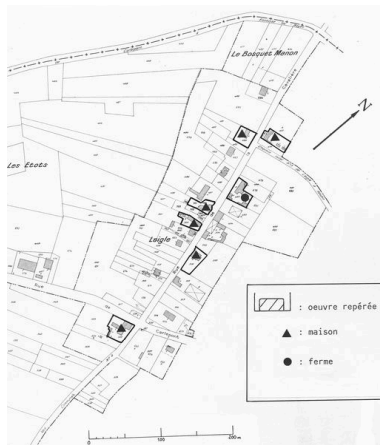
### **Bibliographie**

- BRIERE, F. **Excursion du comité archéologique du 20 septembre 1898.** *Comité archéol. hist. Noyon : comptes-rendus et mémoires lus aux séances*, 1900.  
tome XVI, p. 31-32.
- GRAVES, Louis. **Précis statistique sur le canton de Noyon.** In *Annuaire de l'Oise*. Beauvais, 1851.
- **INVENTAIRE GENERAL. Canton de Noyon. Oise.** Réd. Michel Hérold, Alain Nafilyan. Phot. Fabrice Charrondière, Jean-Michel Perrin. Amiens : AGIR PIC, 1986. (Images du Patrimoine ; 25).  
p. 12.

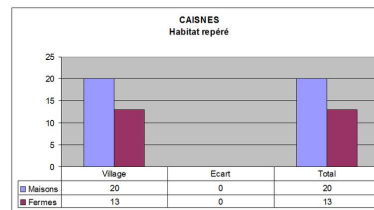
## Illustrations



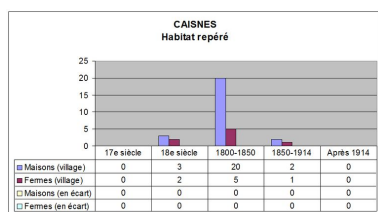
Carte d'enregistrement du repérage des maisons-fermes.  
Extrait du plan cadastral de 1982, section A3, 1/1250e.  
Phot. Monnehay-Vulliet Marie-Laure, Autr. Michel Hérold  
IVR22\_20096000065NUCA



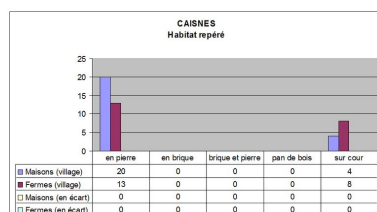
Carte d'enregistrement du repérage des maisons-fermes.  
Extrait du plan cadastral de 1982, section C2, 1/1250e.  
Phot. Monnehay-Vulliet Marie-Laure, Autr. Michel Hérold  
IVR22\_20096000066NUCA



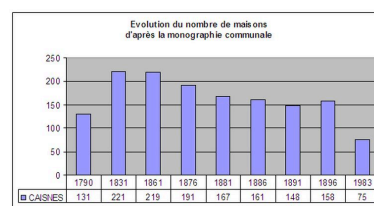
Implantation de l'habitat repéré.  
Dess. Isabelle Barbedor  
IVR22\_20096000220NUDA



Datation de l'habitat repéré.  
Dess. Isabelle Barbedor  
IVR22\_20096000219NUDA



Typologie de l'habitat repéré.  
Dess. Isabelle Barbedor  
IVR22\_20096000218NUDA



Evolution du nombre de maisons d'après la monographie communale.  
Dess. Isabelle Barbedor  
IVR22\_20096000582NUDA

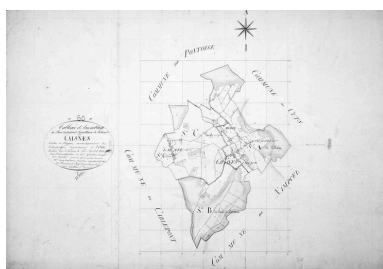


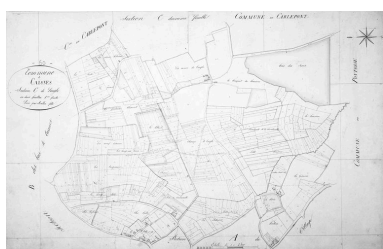
Tableau d'assemblage du cadastre de 1831 (DGI).  
Phot. Jean-Michel Périn (reproduction)  
IVR22\_19836000044VB



Section A1 du cadastre de 1831 (DGI).  
Phot. Jean-Michel Périn (reproduction)  
IVR22\_19836000045VB



Section A2 du cadastre de 1831 (DGI).  
Phot. Jean-Michel Périn (reproduction)  
IVR22\_19836000046VB



Section C1 du cadastre de 1831 (DGI).



Section C2 du cadastre de 1831 (DGI).



Vue d'une rue du village, avant 1914 (AP).

Phot. Jean-Michel  
Périn (reproduction)  
IVR22\_19836000047VB



Vue générale du village.  
Phot. Martine Plouvier  
IVR22\_19836000287ZA

Phot. Jean-Michel  
Périn (reproduction)  
IVR22\_19836000048VB

Phot. Jean-Michel  
Périn (reproduction)  
IVR22\_19856000282XB

## Dossiers liés

### Dossier(s) de synthèse :

Le canton de Noyon - dossier de présentation (IA60000340)

### Oeuvres en rapport :

Ancienne ferme (IA00049355) Picardie, Oise, Caisnes, 33 rue des Câpres

Ancienne ferme (IA00049353) Picardie, Oise, Caisnes, 143 rue de l' Eglise

Croix de chemin (croix de carrefour) à Caisnes (IA00049352) Picardie, Oise, Caisnes, rue de l' Eglise, rue du Relais

Église paroissiale et cimetière Saint-Lucien de Caisnes (IA00049358) Picardie, Oise, Caisnes, rue de l' Eglise

Ferme (IA00049354) Picardie, Oise, Caisnes, 65 rue des Câpres

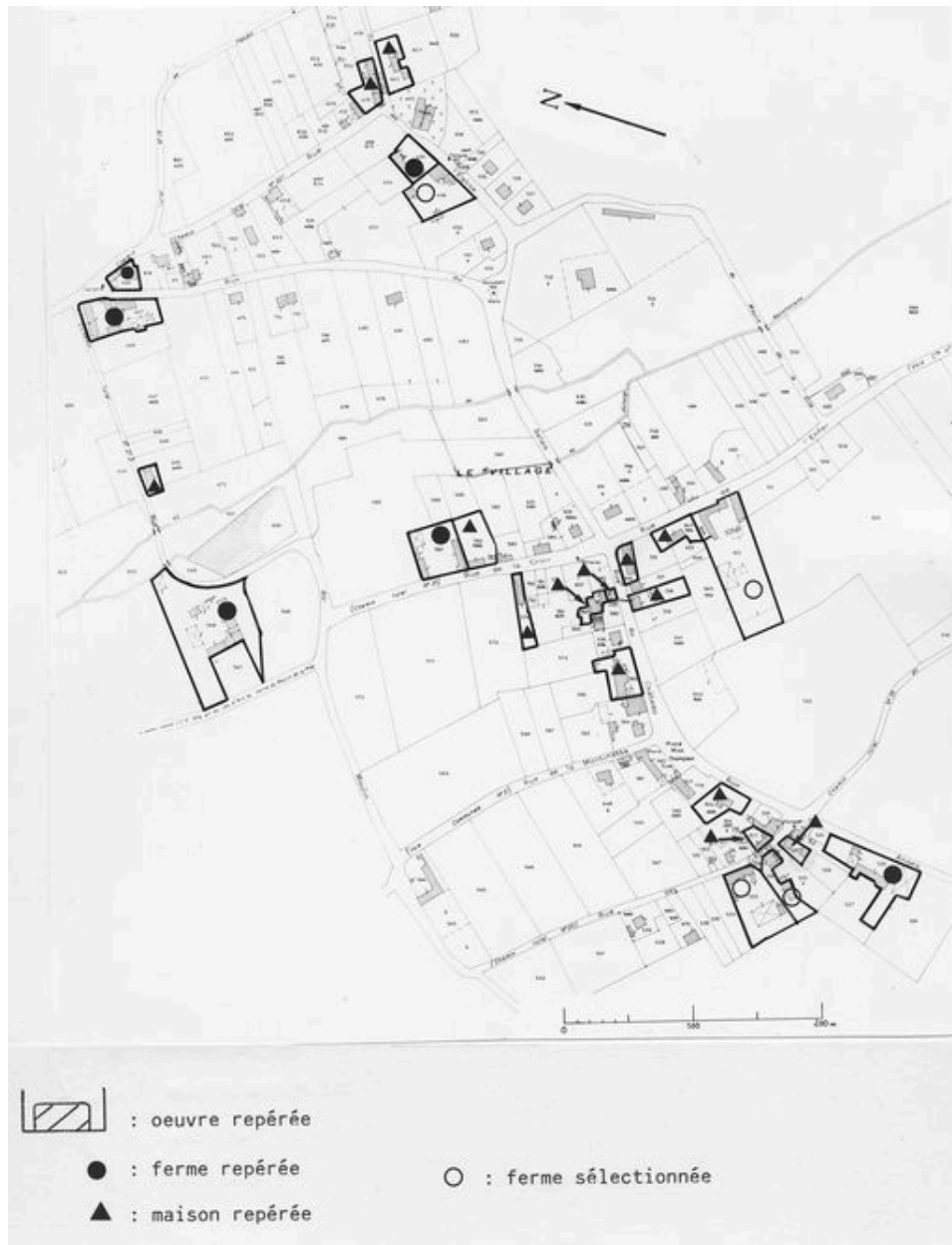
Ferme (IA00049356) Hauts-de-France, Oise, Caisnes, 82 rue de l' Enfer

Mairie et école primaire de Caisnes (IA00049357) Picardie, Oise, Caisnes, place Miss-Thomson

Monument aux morts de Caisnes (IA00049351) Hauts-de-France, Oise, Caisnes, rue du Relais, rue de l' Eglise

Auteur(s) du dossier : Isabelle Barbedor, Michel Hérold, Alain Nafilyan

Copyright(s) : (c) Région Hauts-de-France - Inventaire général ; (c) AGIR-Pic



Carte d'enregistrement du repérage des maisons-fermes. Extrait du plan cadastral de 1982, section A3, 1/1250e.

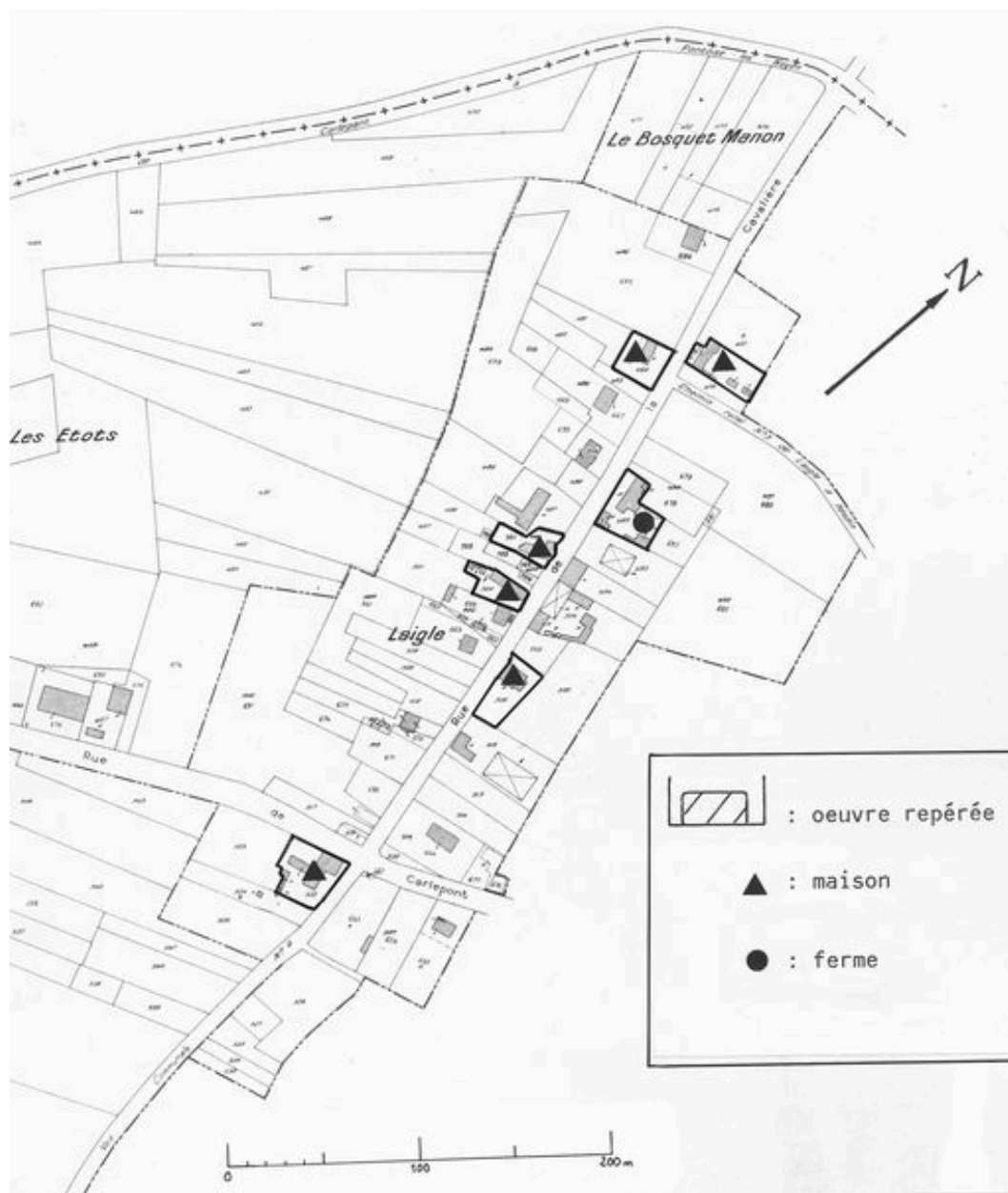
IVR22\_20096000065NUCA

Auteur de l'illustration : Monnehay-Vulliet Marie-Laure

Auteur du document reproduit : Michel Hérold

(c) Région Hauts-de-France - Inventaire général

reproduction soumise à autorisation du titulaire des droits d'exploitation



Carte d'enregistrement du repérage des maisons-fermes. Extrait du plan cadastral de 1982, section C2, 1/1250e.

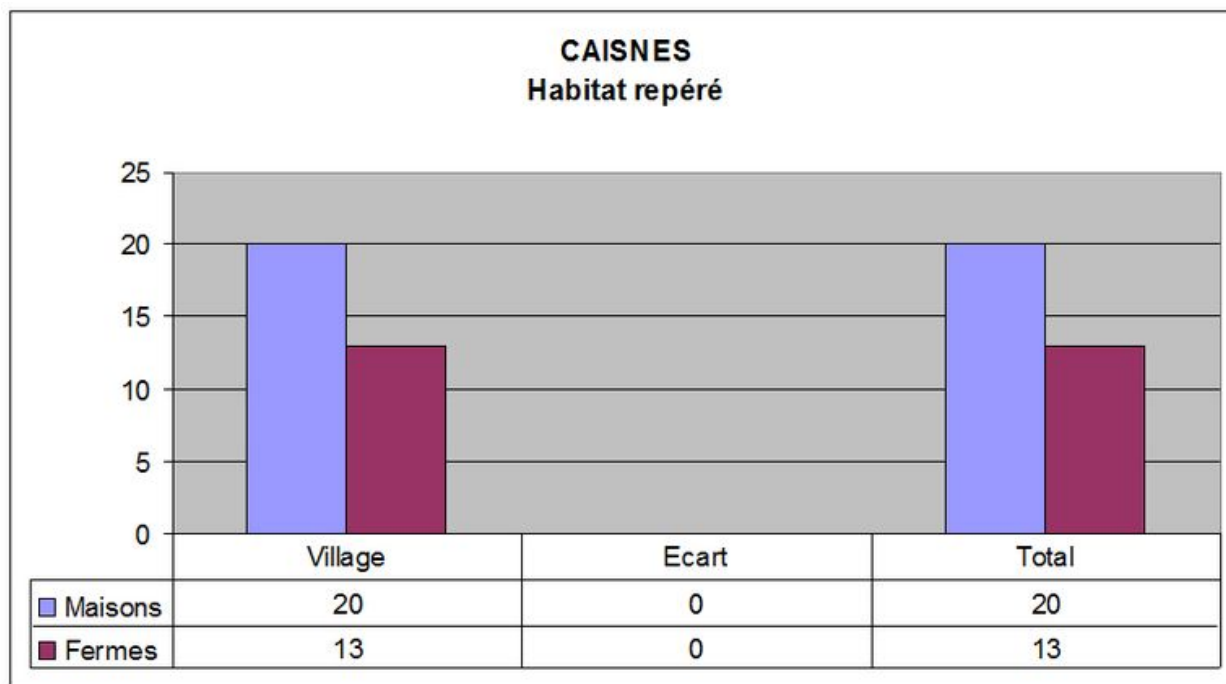
IVR22\_20096000066NUCA

Auteur de l'illustration : Monnehay-Vulliet Marie-Laure

Auteur du document reproduit : Michel Hérold

(c) Région Hauts-de-France - Inventaire général

reproduction soumise à autorisation du titulaire des droits d'exploitation



Implantation de l'habitat repéré.

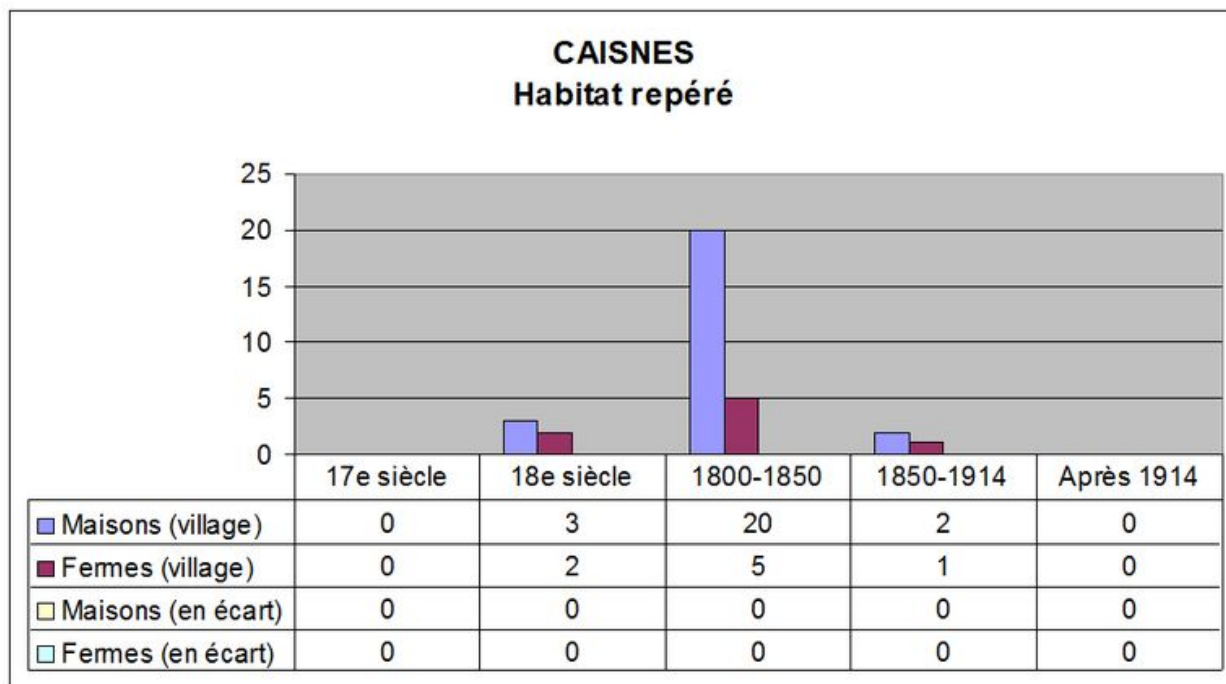
IVR22\_20096000220NUDA

Auteur de l'illustration : Isabelle Barbedor

Technique de relevé : graphique ;

(c) Région Hauts-de-France - Inventaire général

reproduction soumise à autorisation du titulaire des droits d'exploitation



Datation de l'habitat repéré.

IVR22\_20096000219NUDA

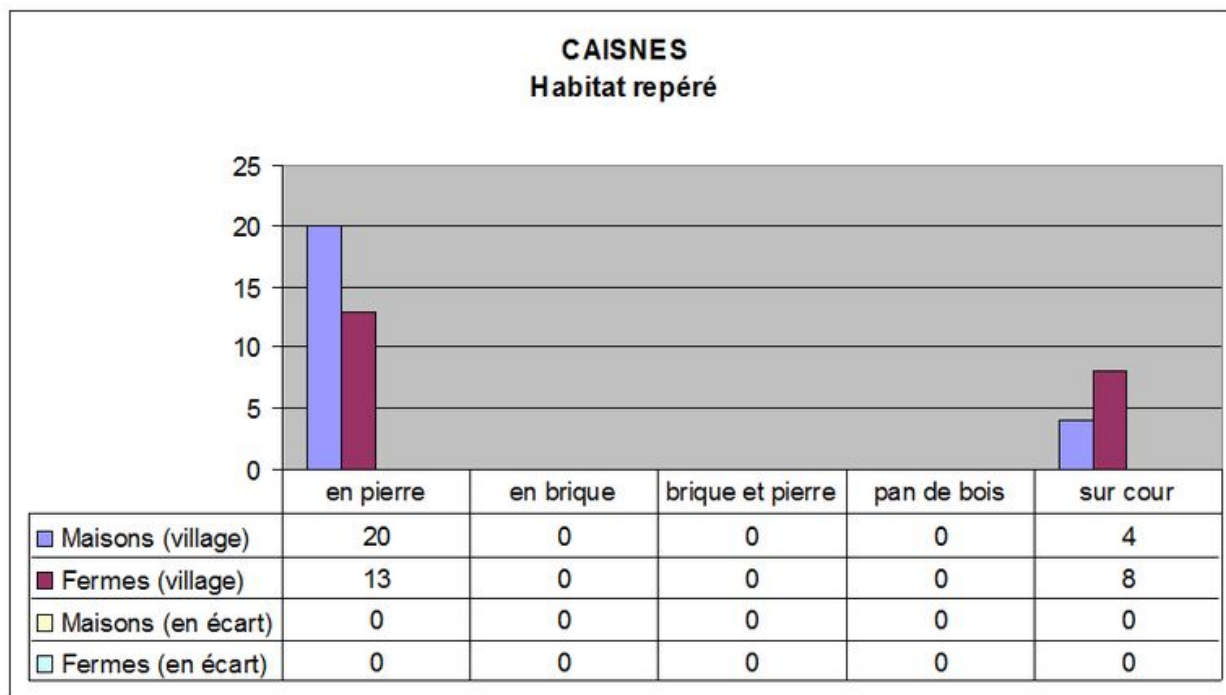
Auteur de l'illustration : Isabelle Barbedor

Technique de relevé : graphique ;

(c) Région Hauts-de-France - Inventaire général

reproduction soumise à autorisation du titulaire des droits d'exploitation





Typologie de l'habitat repéré.

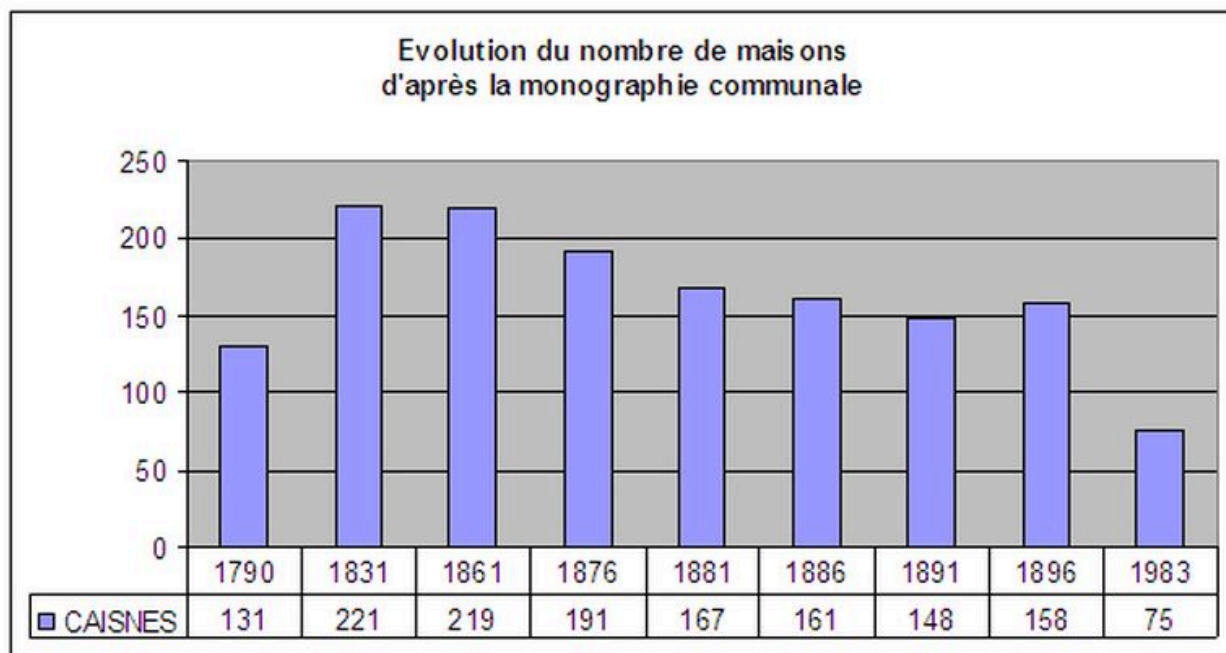
IVR22\_20096000218NUDA

Auteur de l'illustration : Isabelle Barbedor

Technique de relevé : graphique ;

(c) Région Hauts-de-France - Inventaire général

reproduction soumise à autorisation du titulaire des droits d'exploitation



Evolution du nombre de maisons d'après la monographie communale.

IVR22\_20096000582NUDA

Auteur de l'illustration : Isabelle Barbedor

Technique de relevé : graphique ;

(c) Région Hauts-de-France - Inventaire général

reproduction soumise à autorisation du titulaire des droits d'exploitation

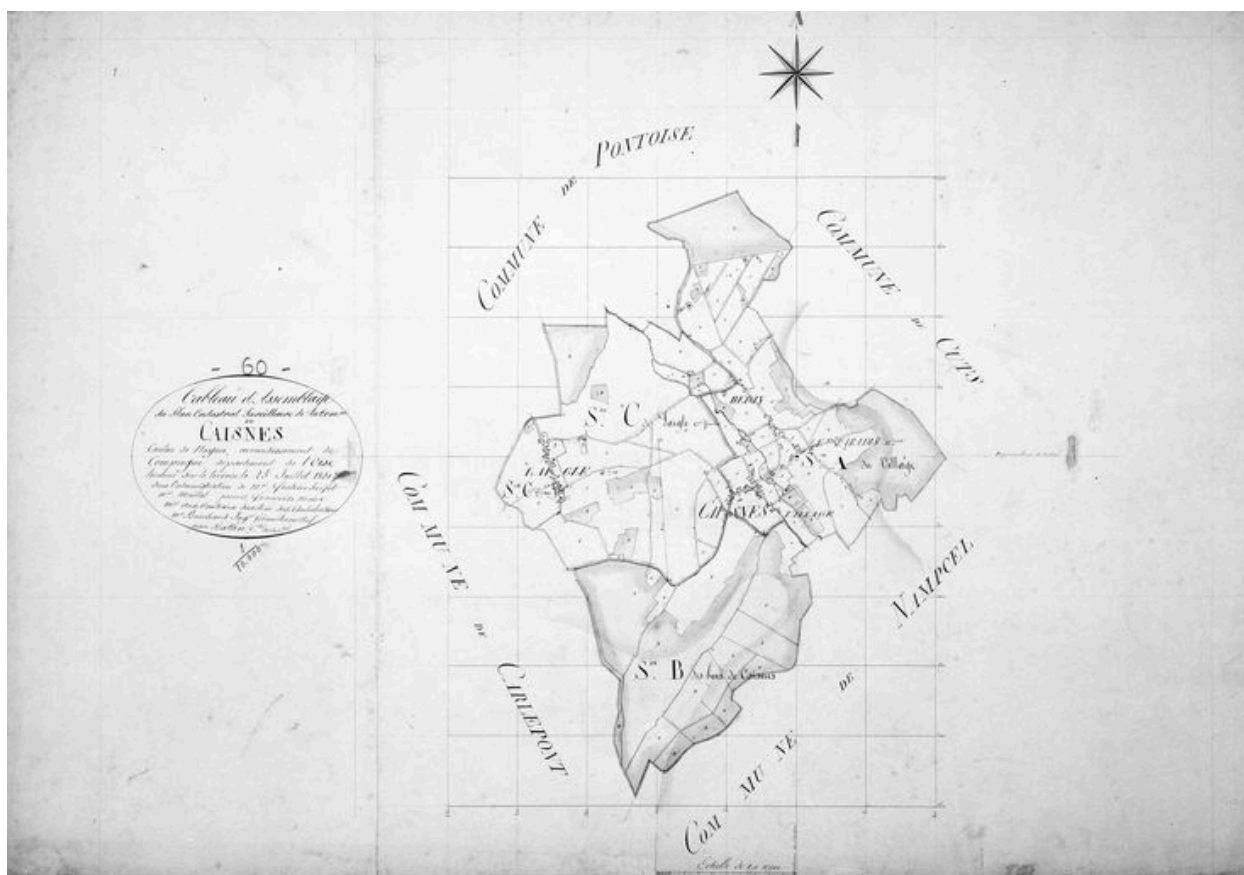


Tableau d'assemblage du cadastre de 1831 (DGI).

IVR22\_19836000044VB

Auteur de l'illustration : Jean-Michel Périn (reproduction)

(c) Région Hauts-de-France - Inventaire général ; (c) Ministère des finances  
reproduction soumise à autorisation du titulaire des droits d'exploitation

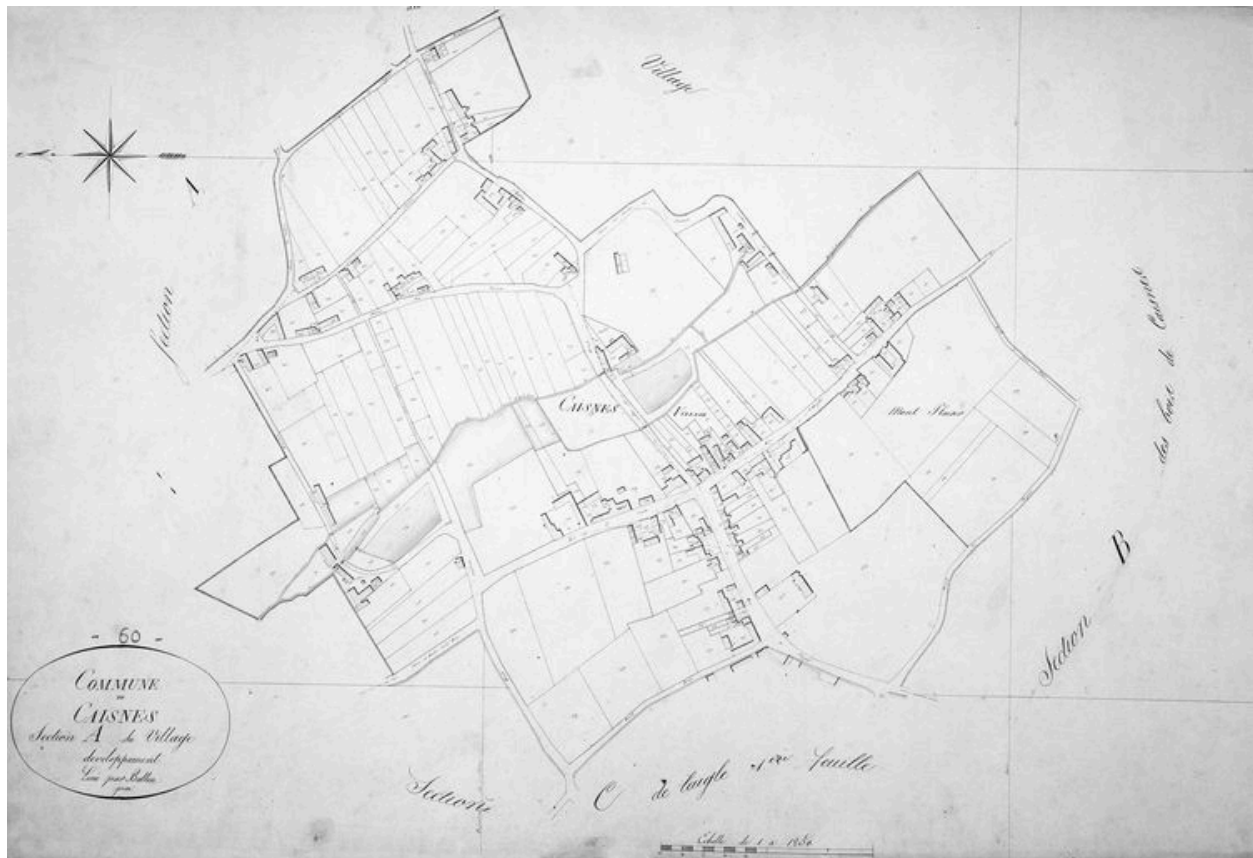


Section A1 du cadastre de 1831 (DGI).

IVR22\_19836000045VB

Auteur de l'illustration : Jean-Michel Périn (reproduction)

(c) Région Hauts-de-France - Inventaire général ; (c) Ministère des finances  
reproduction soumise à autorisation du titulaire des droits d'exploitation



Section A2 du cadastre de 1831 (DGI).

IVR22\_19836000046VB

Auteur de l'illustration : Jean-Michel Périn (reproduction)

(c) Région Hauts-de-France - Inventaire général ; (c) Ministère des finances  
reproduction soumise à autorisation du titulaire des droits d'exploitation

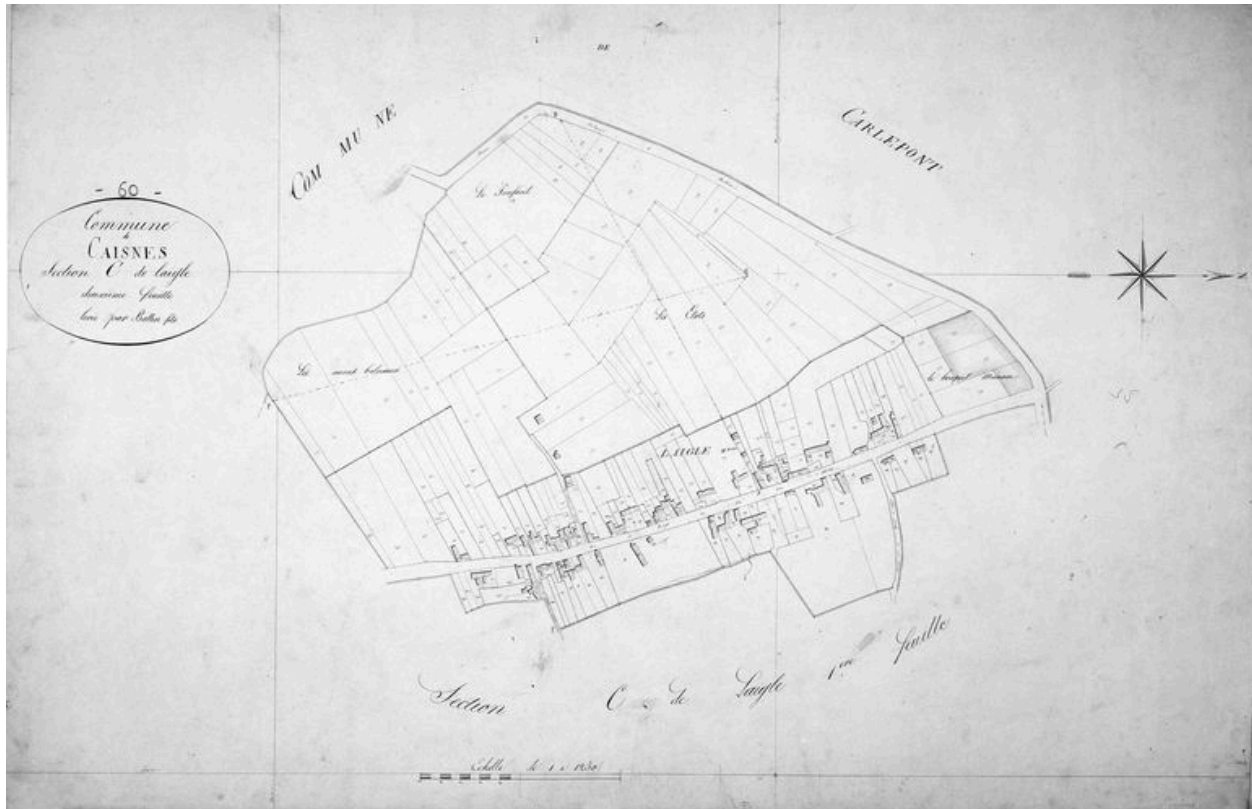


Section C1 du cadastre de 1831 (DGI).

IVR22\_19836000047VB

Auteur de l'illustration : Jean-Michel Périn (reproduction)

(c) Région Hauts-de-France - Inventaire général ; (c) Ministère des finances  
reproduction soumise à autorisation du titulaire des droits d'exploitation



Section C2 du cadastre de 1831 (DGI).

IVR22\_19836000048VB

Auteur de l'illustration : Jean-Michel Périn (reproduction)

(c) Région Hauts-de-France - Inventaire général ; (c) Ministère des finances  
reproduction soumise à autorisation du titulaire des droits d'exploitation



Vue d'une rue du village, avant 1914 (AP).

IVR22\_19856000282XB

Auteur de l'illustration : Jean-Michel Périn (reproduction)

(c) Région Hauts-de-France - Inventaire général

reproduction soumise à autorisation du titulaire des droits d'exploitation





Vue générale du village.

IVR22\_19836000287ZA

Auteur de l'illustration : Martine Plouvier

(c) Région Hauts-de-France - Inventaire général

reproduction soumise à autorisation du titulaire des droits d'exploitation