

Hauts-de-France, Oise
Ville

Le canton de Noyon : le territoire de la commune de Ville

Références du dossier

Numéro de dossier : IA60000338

Date de l'enquête initiale : 1986

Date(s) de rédaction : 2009

Cadre de l'étude : inventaire topographique canton de Noyon

Désignation

Aires d'études : Sources et Vallées

Milieu d'implantation :

Présentation

Le territoire de Ville s'étend, sur une superficie de 6,04 km² et présente une densité de 112 hab./km², l'une des plus fortes du canton. Il est structuré par un réseau de voies secondaires. Le village de Ville, implanté dans la vallée de la Divette, se situe à 6,5 km de Noyon, ce qui représente un trajet à pied d'environ 1h30.

En 1793, Ville était une des communes les plus peuplées du canton. La population, qui s'élevait à 665 habitants, a atteint son maximum (829 habitants) en 1831 et son seuil le plus bas (387 habitants) en 1921. La commune compte 675 habitants au dernier recensement (1999).

Ville relevait de la châellenie de Chauny. Les chartreux du Mont-Renaud étaient les gros décimateurs du lieu. La communauté de Ville reçut son organisation municipale en 1787. La nomination à la cure appartient d'abord à la Commanderie des Templiers d'Eterpigny, puis à l'ordre de Malte. La paroisse est placée sous le vocable de saint Pierre.

Implantation du bâti

Ville comprend plusieurs écarts, la Bernardie, la Croix Trompette et Dive-le-Franc (les Usages), seul écart représenté sur la carte de Cassini.

Toponymes (cadastre napoléonien) : Le jeu d'Arc. Le Vieux Château.

Edicules et équipements

Les sources conservées aux archives départementales (série O) signalent la construction d'une remise pour la pompe à incendie, en 1850.

Artisanat et industrie

Ville possède de nombreuses carrières de pierre calcaire, qui servirent à l'édification des maisons du village, la plupart construites au 19^e siècle.

Malgré les destructions de 1918, Ville a conservé ses deux moulins à eau (étudiés) sur la Divette, dont l'un fonctionnait encore au moment de l'enquête.

Les sources conservées aux archives départementales (série O) signalent la présence d'un maçon établi à Ville, Athanase Trouillet, qui effectue des réparations au presbytère en 1889.

Habitat

174 bâti INSEE ; 55 repérés ; 3 étudiés. Voir cartes et graphiques.

Références documentaires

Documents figurés

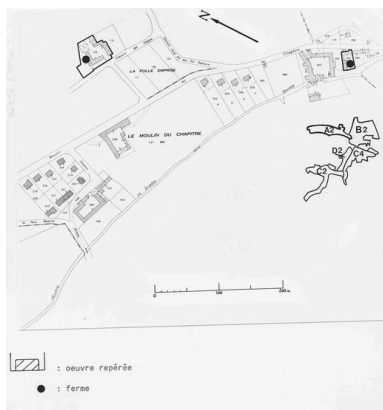
- **Tableau d'assemblage du plan cadastral parcellaire de la commune de Ville**, dessin, par Bachellez géomètre, [1831] (DGI).

- **Ville. Section A dite de Dive-le-Franc**, dessin, par Langlet géomètre, 1831 (DGI).
- **Ville. Section B dite de la Croix-Trompette**, dessin, par Noury géomètre, 1831 (DGI).
- **Ville. Section C dite du village**, dessin, par Lenglet géomètre, 1831 (DGI).
- **Ville. Section D dite de la Croix-Merlu**, dessin, par Bachellez géomètre, 1831 (DGI).

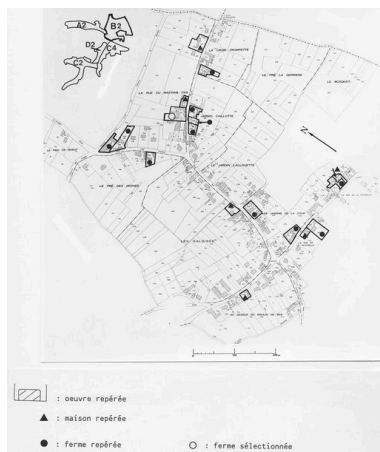
Bibliographie

- GRAVES, Louis. **Précis statistique sur le canton de Noyon**. In *Annuaire de l'Oise*. Beauvais, 1851. p. 156-157.
- INVENTAIRE GENERAL. **Canton de Noyon. Oise**. Réd. Michel Hérold, Alain Nafilyan. Phot. Fabrice Charrondière, Jean-Michel Perrin. Amiens : AGIR PIC, 1986. (Images du Patrimoine ; 25). p. 48.

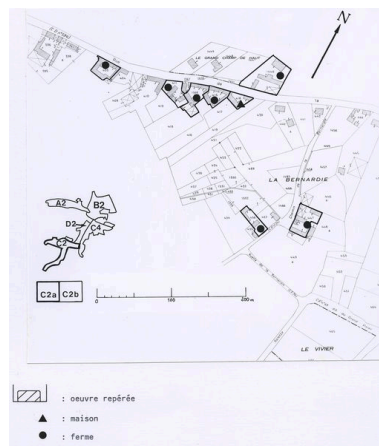
Illustrations



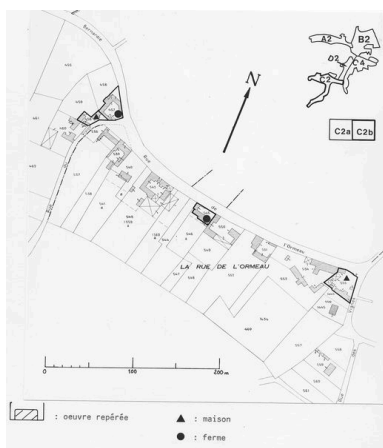
Carte d'enregistrement du repérage des maisons-fermes.
Extrait du plan cadastral de 1982, section A2, 1/1250e.
Phot. Monnehay-Vulliet Marie-Laure , Autr. Michel Hérold
IVR22_20096000302NUCA



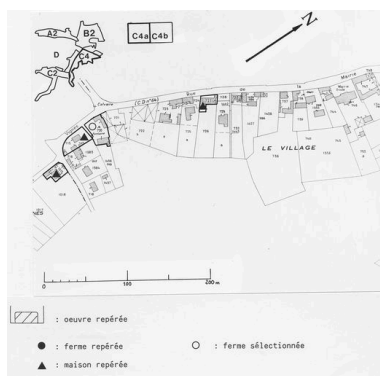
Carte d'enregistrement du repérage des maisons-fermes.
Extrait du plan cadastral de 1982, section B2, 1/1250e.
Phot. Monnehay-Vulliet Marie-Laure , Autr. Michel Hérold
IVR22_20096000303NUCA



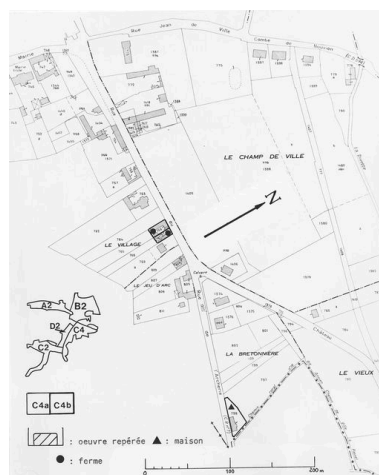
Carte d'enregistrement du repérage des maisons-fermes.
Extrait du plan cadastral de 1982, section C2a, 1/1250e.
Phot. Monnehay-Vulliet Marie-Laure , Autr. Michel Hérold
IVR22_20096000304NUCA



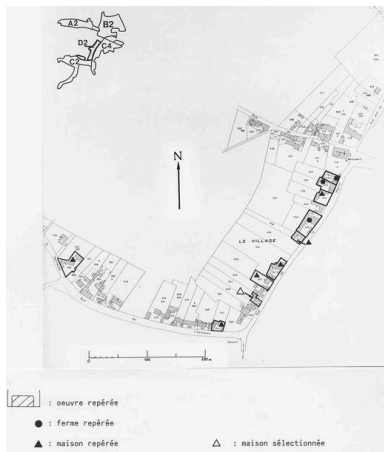
Carte d'enregistrement du repérage des maisons-fermes.



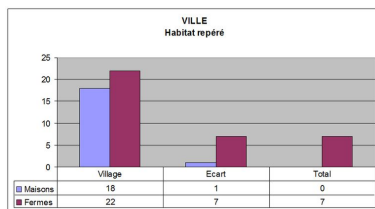
Carte d'enregistrement du repérage des maisons-fermes.
Extrait du plan cadastral de 1982, section C4a, 1/1250e.



Extrait du plan cadastral de 1982, section C2b, 1/1250e.
 Phot. Monnehay-Vulliet Marie-Laure , Autr. Michel Hérold
 IVR22_20096000305NUCA

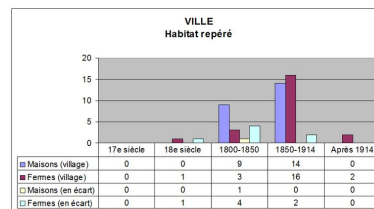


Phot. Monnehay-Vulliet Marie-Laure , Autr. Michel Hérold
 IVR22_20096000306NUCA



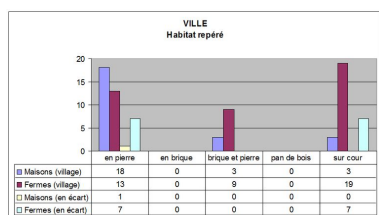
Implantation de l'habitat repéré.
 Dess. Isabelle Barbedor
 IVR22_20096000278NUDA

Carte d'enregistrement du repérage des maisons-fermes.
 Extrait du plan cadastral de 1982, section C4b, 1/1250e.
 Phot. Monnehay-Vulliet Marie-Laure , Autr. Michel Hérold
 IVR22_20096000307NUCA



Datation de l'habitat repéré.
 Dess. Isabelle Barbedor
 IVR22_20096000277NUDA

Carte d'enregistrement du repérage des maisons-fermes.
 Extrait du plan cadastral de 1982, section D2, 1/1250e.
 Phot. Monnehay-Vulliet Marie-Laure , Autr. Michel Hérold
 IVR22_20096000308NUCA



Typologie de l'habitat repéré.
 Dess. Isabelle Barbedor
 IVR22_20096000276NUDA

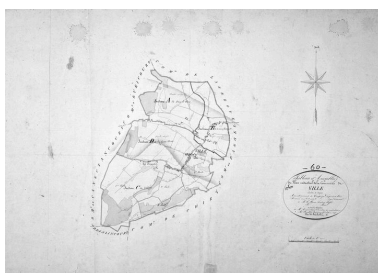
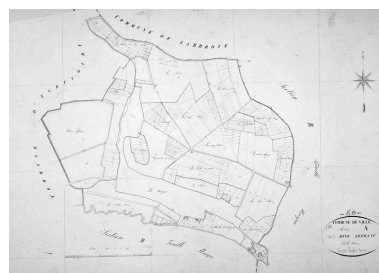
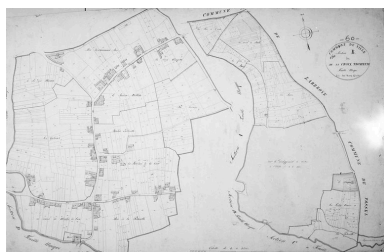


Tableau d'assemblage du cadastre de 1831 (DGI).
 Phot. Jean-Michel Périn (reproduction)
 IVR22_19836000125VB



Section A du cadastre de 1831 (DGI).
 Phot. Jean-Michel Périn (reproduction)
 IVR22_19836000126VB



Section B du cadastre de 1831 (DGI).
 Phot. Jean-Michel Périn (reproduction)
 IVR22_19836000127VB



Section C1 du cadastre de 1831 (DGI).
 Phot. Jean-Michel Périn (reproduction)
 IVR22_19836000128VB



Section C2 du cadastre de 1831 (DGI).
 Phot. Jean-Michel Périn (reproduction)
 IVR22_19836000129VB



Section C4 du cadastre
de 1831 (DGI).
Phot. Jean-Michel
Périn (reproduction)
IVR22_19836000130VB



Section D du cadastre de 1831 (DGI).
Phot. Jean-Michel
Périn (reproduction)
IVR22_19836000131VB



Elévation latérale du moulin.
Phot. Jean-Michel Perrin
IVR22_19856000627X



Elévation postérieure du
logis d'une ferme repérée.
Phot. Alain Nafilyan
IVR22_19856001307ZA



Elévation antérieure de la
grange d'une ferme repérée.
Phot. Alain Nafilyan
IVR22_19856001306ZA

Dossiers liés

Dossier(s) de synthèse :

Le canton de Noyon - dossier de présentation (IA60000340)

Oeuvres en rapport :

Ancien moulin à farine, dit du Chapitre ou de Dive-le-Franc, puis minoterie du Chapitre (IA00049606) Picardie, Oise, Ville, le Moulin-du-Chapitre, 23 route du Moulin

Ancien moulin à farine, dit Moulin de Bas (IA00049597) Picardie, Oise, Ville, rue Jean-de-Ville

Ancienne ferme (IA00049604) Picardie, Oise, Ville, rue des Vignes

Château de Ville (IA00049605) Picardie, Oise, Ville, rue du Château

Croix de chemin (croix de carrefour) à Ville (IA00049600) Picardie, Oise, Ville, rue du Moulin-du-Chapitre

Église paroissiale et ancien cimetière Saint-Pierre-ès-Liens de Ville (IA00049599) Hauts-de-France, Oise, Ville, rue de l'Église

Ferme (IA00049602) Hauts-de-France, Oise, Ville, rue du Mont-Renaud

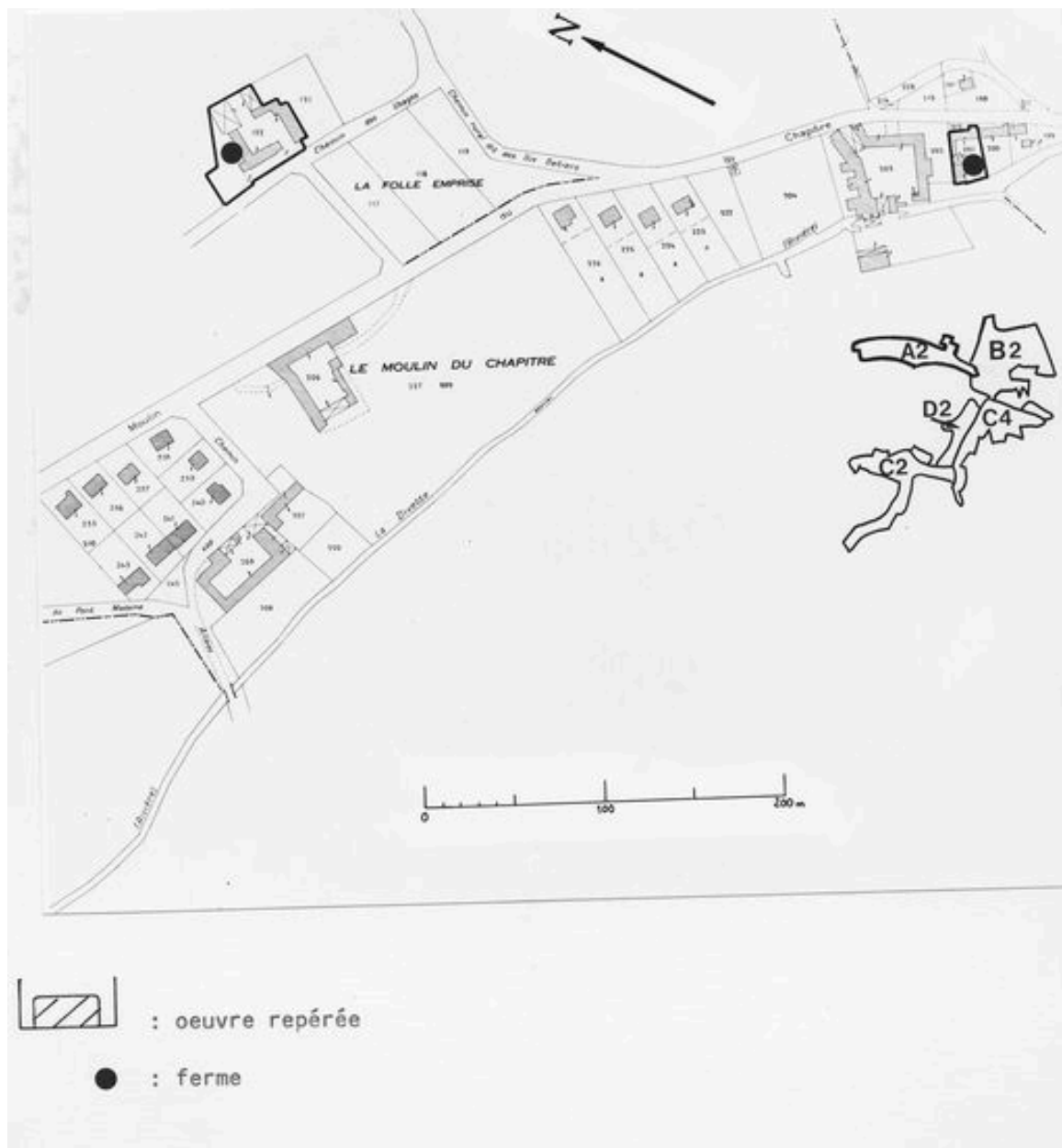
Mairie et école primaire de Ville (IA00049601) Picardie, Oise, Ville, 5 rue de la Mairie

Maison (IA00049603) Picardie, Oise, Ville, rue de la Mairie

Monument aux morts de Ville (IA00049598) Hauts-de-France, Oise, Ville, rue de la Mairie

Auteur(s) du dossier : Isabelle Barbedor, Michel Hérold, Alain Nafilyan

Copyright(s) : (c) Région Hauts-de-France - Inventaire général ; (c) AGIR-Pic



Carte d'enregistrement du repérage des maisons-fermes. Extrait du plan cadastral de 1982, section A2, 1/1250e.

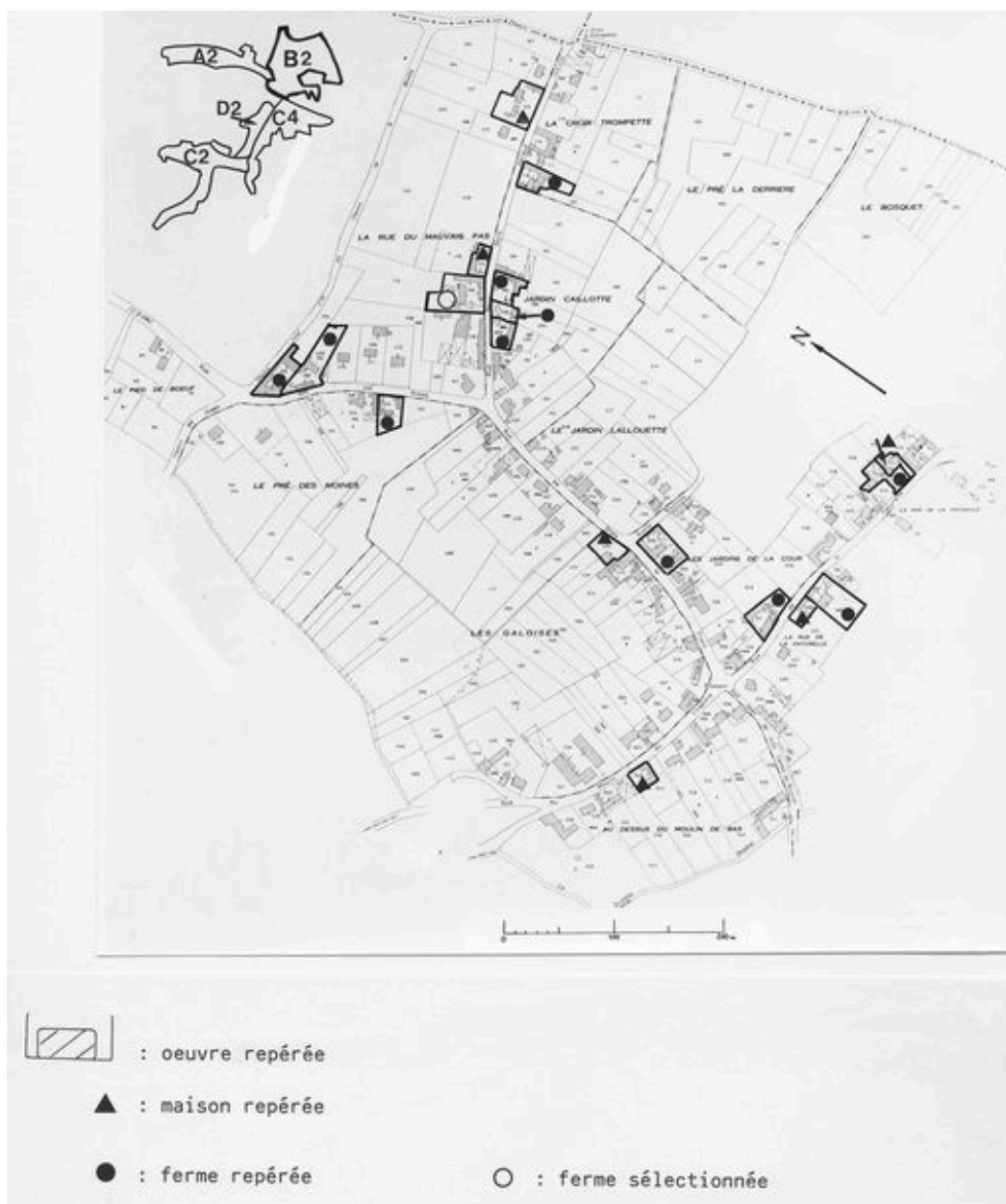
IVR22_20096000302NUCA

Auteur de l'illustration : Monnehay-Vulliet Marie-Laure

Auteur du document reproduit : Michel Hérold

(c) Région Hauts-de-France - Inventaire général

reproduction soumise à autorisation du titulaire des droits d'exploitation



Carte d'enregistrement du repérage des maisons-fermes. Extrait du plan cadastral de 1982, section B2, 1/1250e.

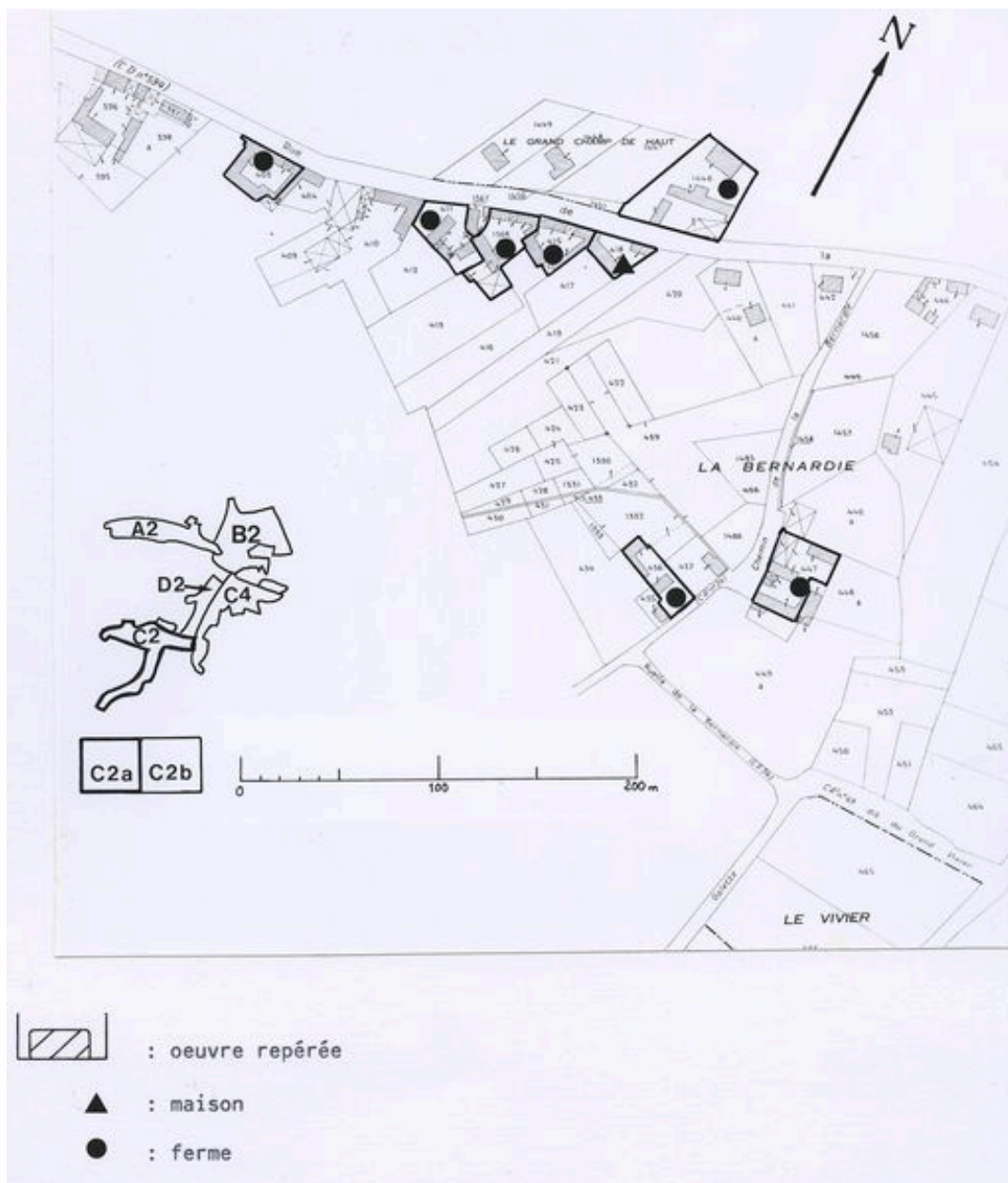
IVR22_20096000303NUCA

Auteur de l'illustration : Monnehay-Vulliet Marie-Laure

Auteur du document reproduit : Michel Hérold

(c) Région Hauts-de-France - Inventaire général

reproduction soumise à autorisation du titulaire des droits d'exploitation



Carte d'enregistrement du repérage des maisons-fermes. Extrait du plan cadastral de 1982, section C2a, 1/1250e.

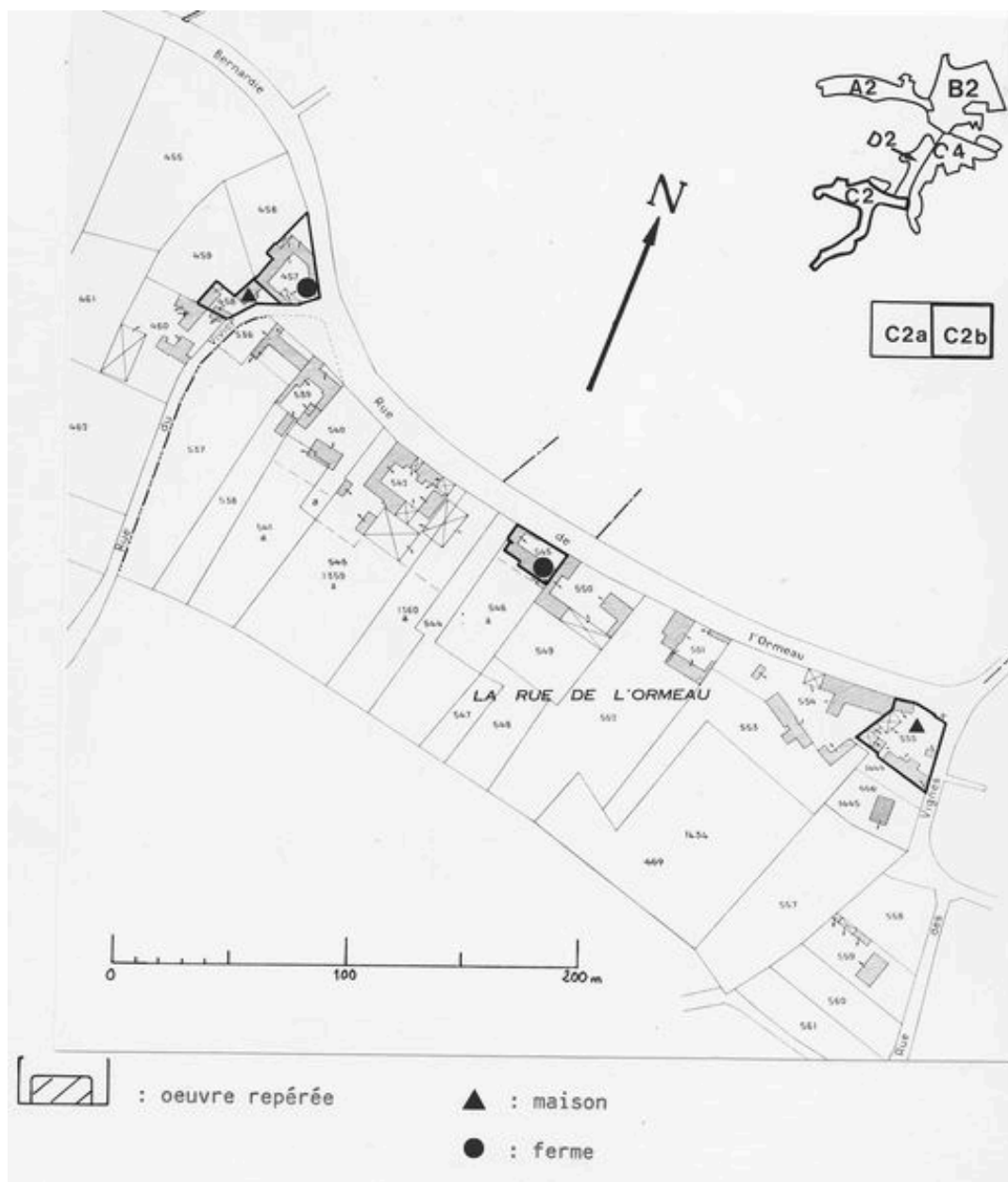
IVR22_20096000304NUCA

Auteur de l'illustration : Monnehay-Vulliet Marie-Laure

Auteur du document reproduit : Michel Hérold

(c) Région Hauts-de-France - Inventaire général

reproduction soumise à autorisation du titulaire des droits d'exploitation



Carte d'enregistrement du repérage des maisons-fermes. Extrait du plan cadastral de 1982, section C2b, 1/1250e.

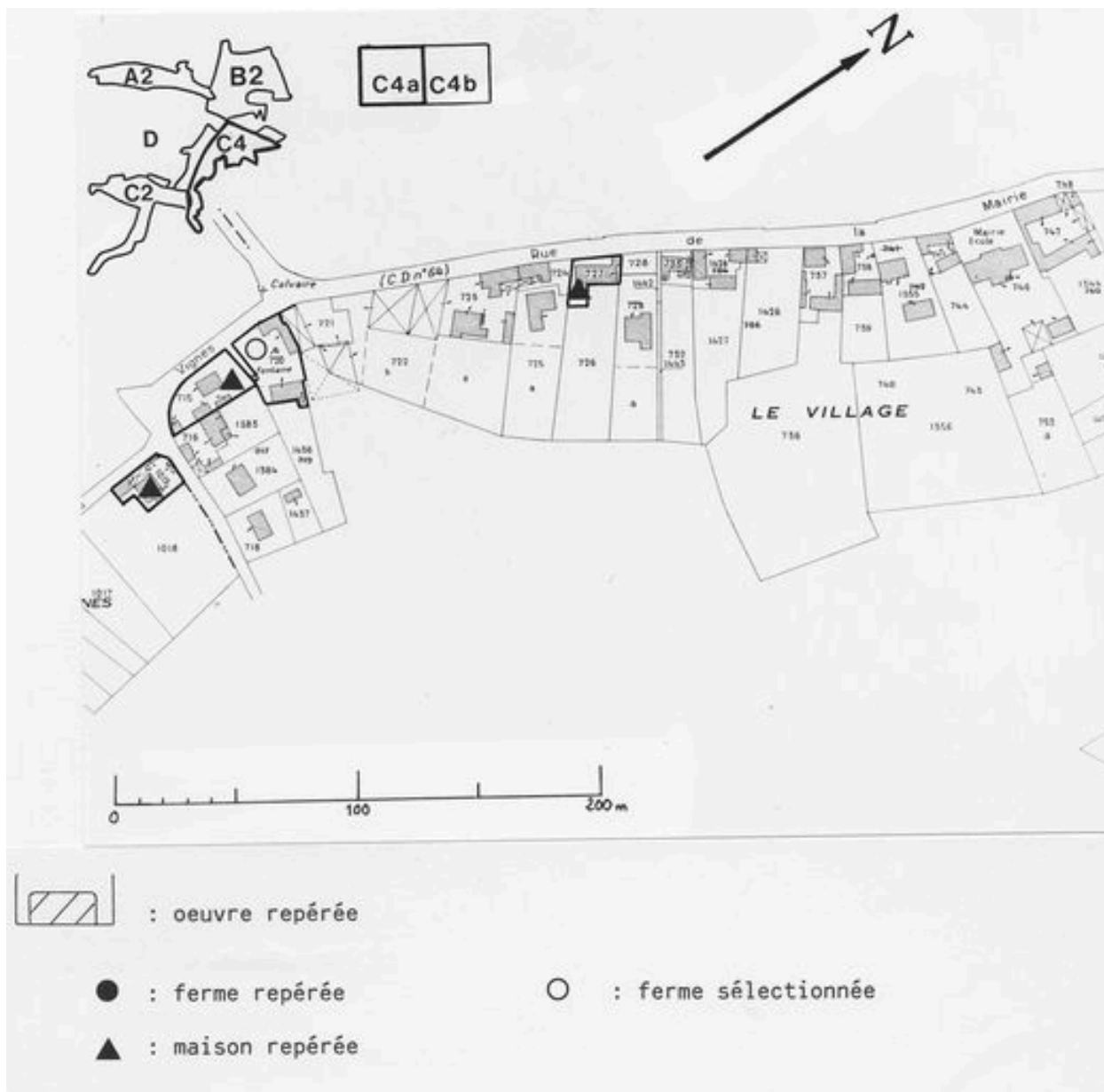
IVR22_20096000305NUCA

Auteur de l'illustration : Monnehay-Vulliet Marie-Laure

Auteur du document reproduit : Michel Hérold

(c) Région Hauts-de-France - Inventaire général

reproduction soumise à autorisation du titulaire des droits d'exploitation



Carte d'enregistrement du repérage des maisons-fermes. Extrait du plan cadastral de 1982, section C4a, 1/1250e.

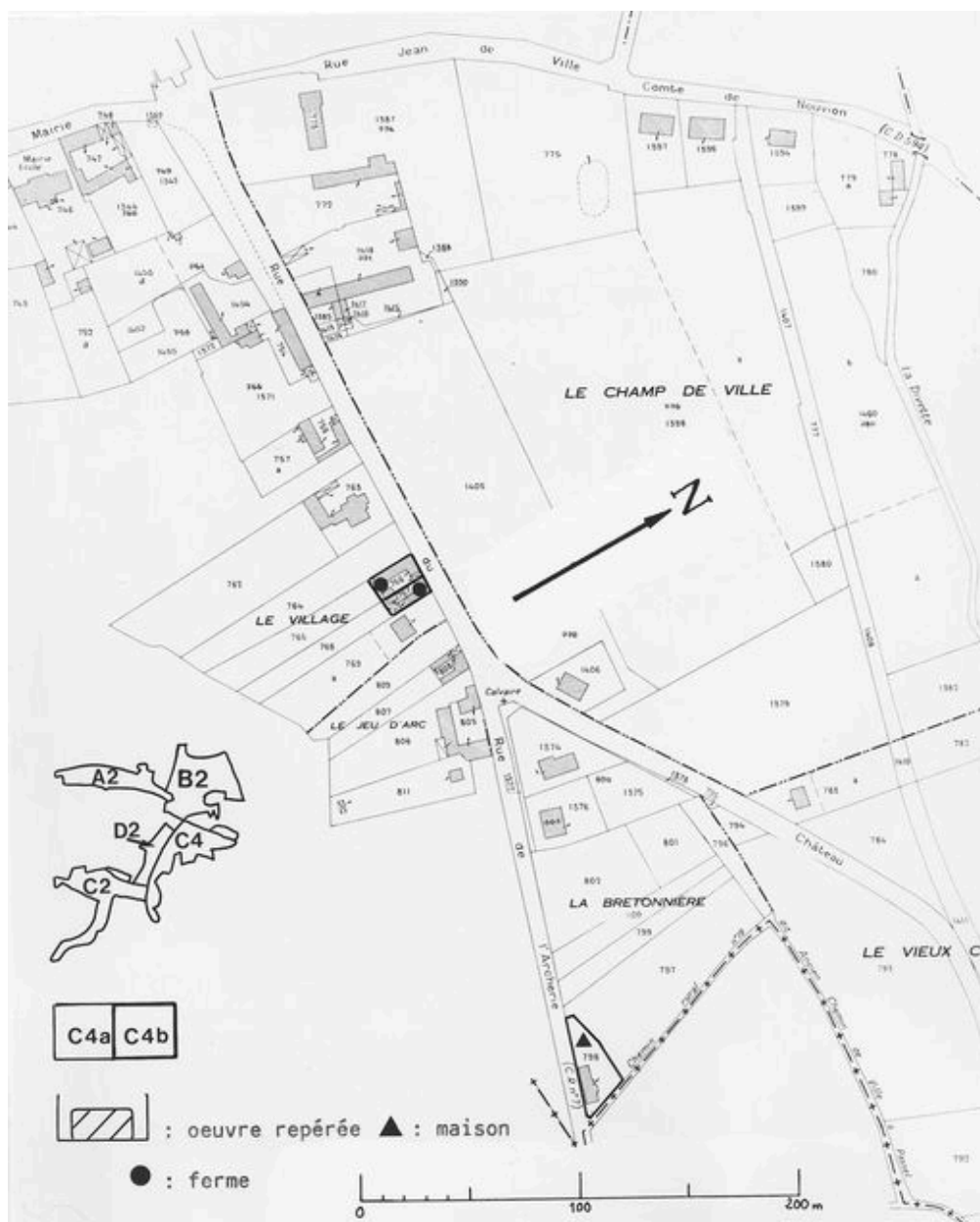
IVR22_20096000306NUCA

Auteur de l'illustration : Monnehay-Vulliet Marie-Laure

Auteur du document reproduit : Michel Hérold

(c) Région Hauts-de-France - Inventaire général

reproduction soumise à autorisation du titulaire des droits d'exploitation



Carte d'enregistrement du repérage des maisons-fermes. Extrait du plan cadastral de 1982, section C4b, 1/1250e.

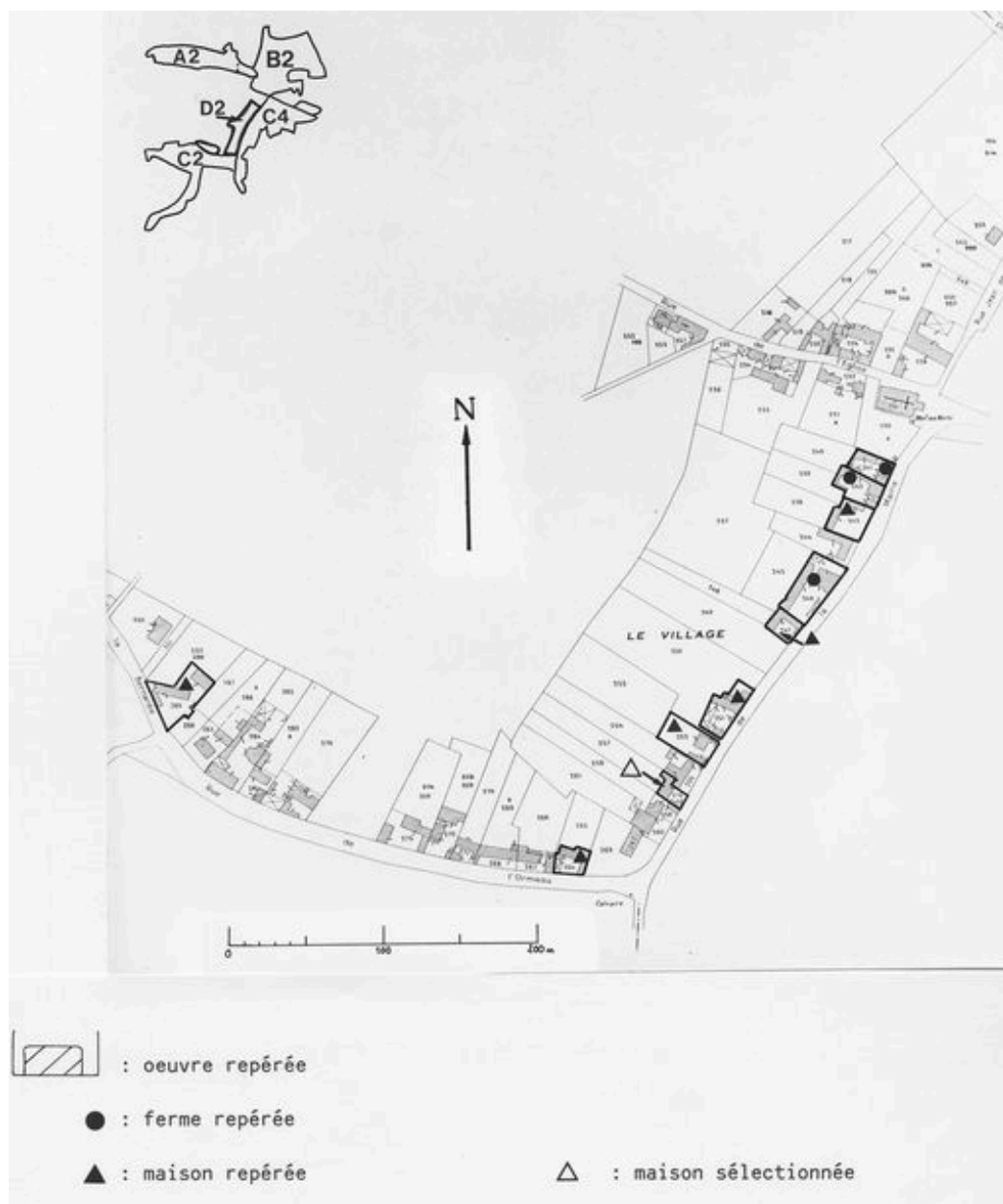
IVR22_20096000307NUCA

Auteur de l'illustration : Monnehay-Vulliet Marie-Laure

Auteur du document reproduit : Michel Hérold

(c) Région Hauts-de-France - Inventaire général

reproduction soumise à autorisation du titulaire des droits d'exploitation



Carte d'enregistrement du repérage des maisons-fermes. Extrait du plan cadastral de 1982, section D2, 1/1250e.

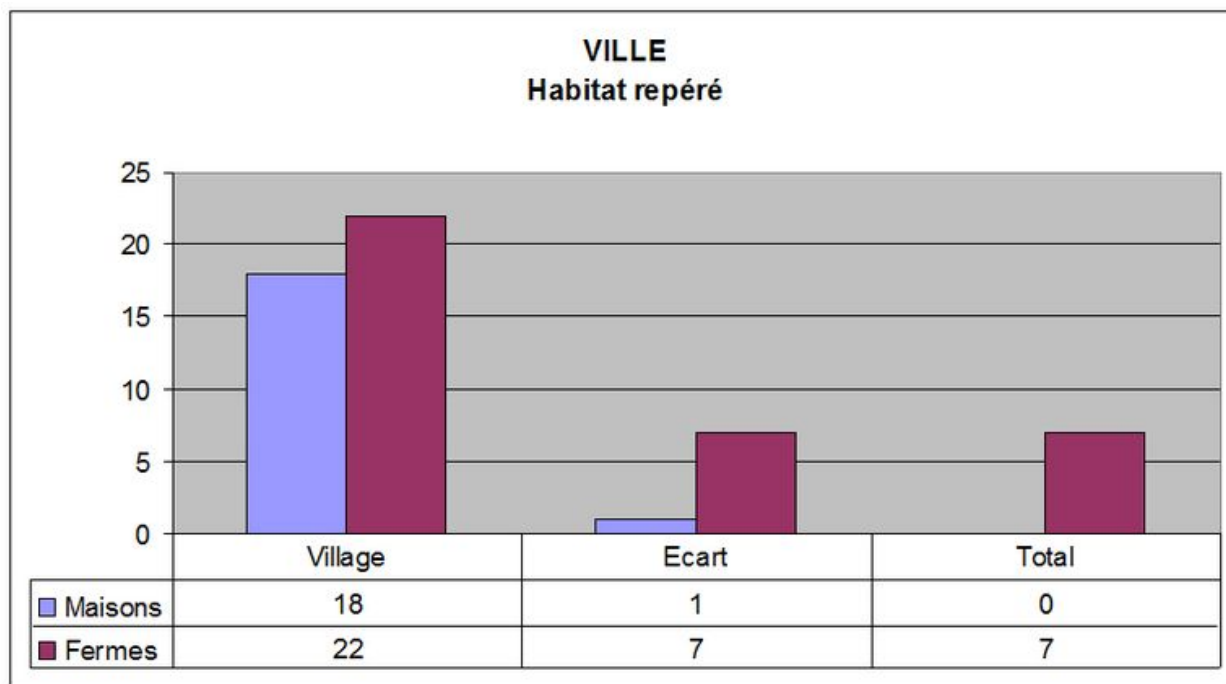
IVR22_20096000308NUCA

Auteur de l'illustration : Monnehay-Vulliet Marie-Laure

Auteur du document reproduit : Michel Hérold

(c) Région Hauts-de-France - Inventaire général

reproduction soumise à autorisation du titulaire des droits d'exploitation



Implantation de l'habitat repéré.

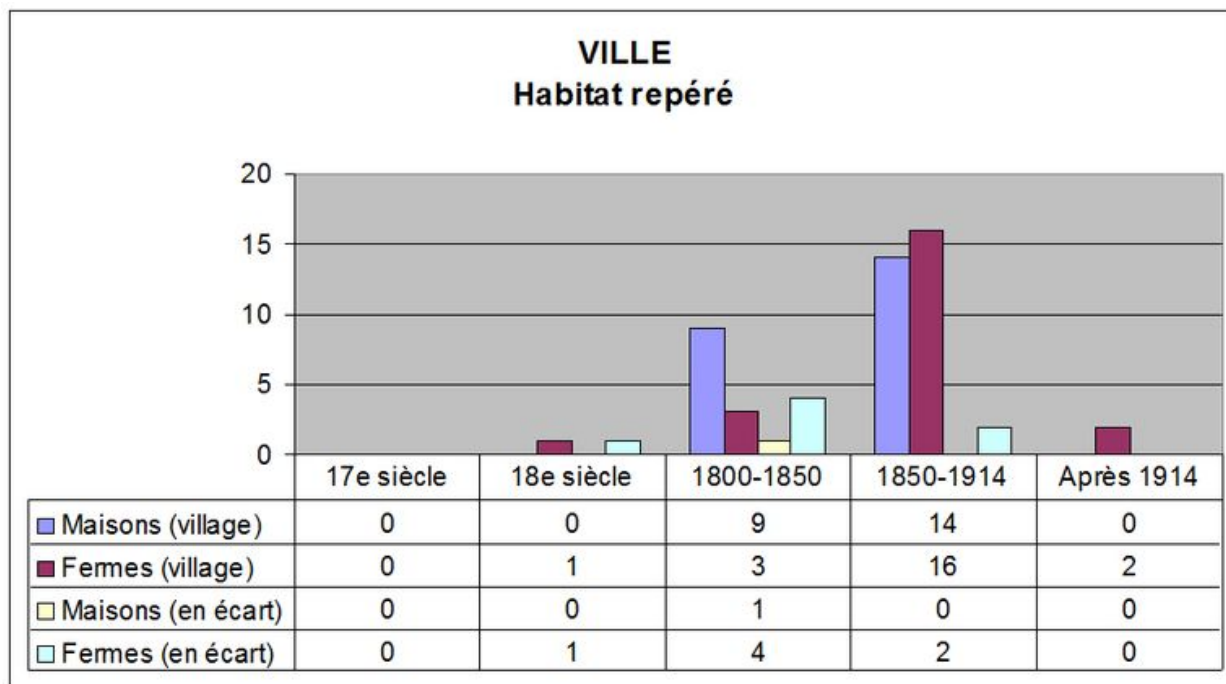
IVR22_20096000278NUDA

Auteur de l'illustration : Isabelle Barbedor

Technique de relevé : graphique ;

(c) Région Hauts-de-France - Inventaire général

reproduction soumise à autorisation du titulaire des droits d'exploitation



Datation de l'habitat repéré.

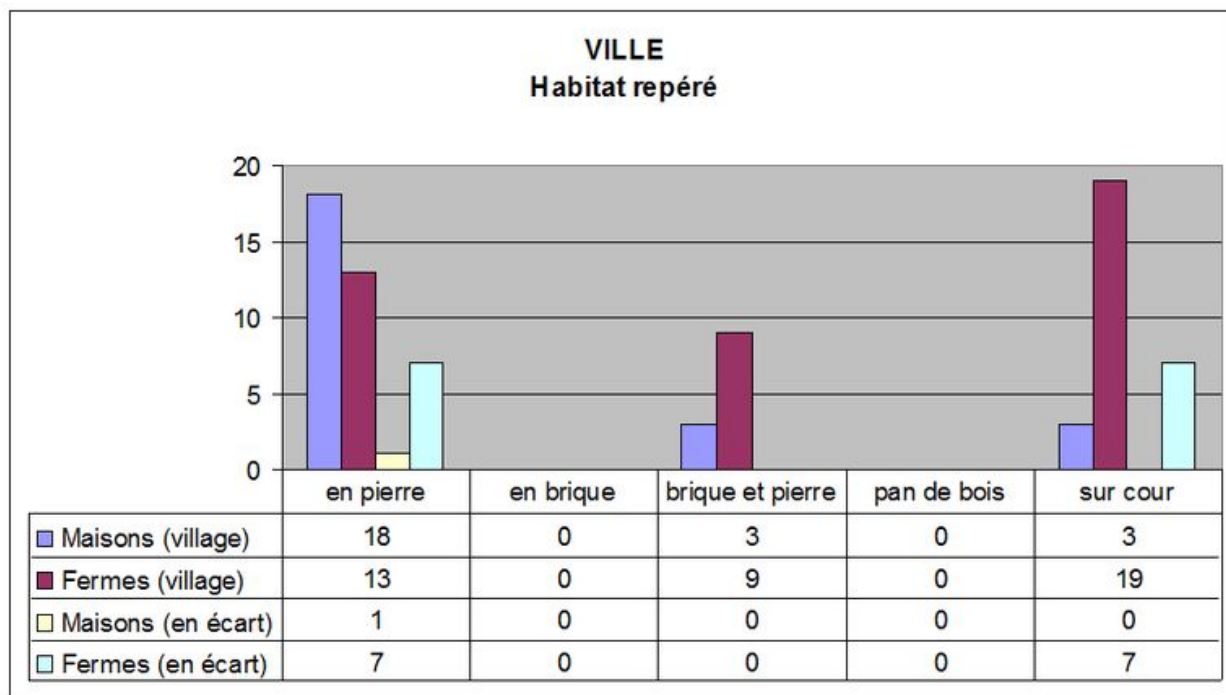
IVR22_20096000277NUDA

Auteur de l'illustration : Isabelle Barbedor

Technique de relevé : graphique ;

(c) Région Hauts-de-France - Inventaire général

reproduction soumise à autorisation du titulaire des droits d'exploitation



Typologie de l'habitat repéré.

IVR22_20096000276NUDA

Auteur de l'illustration : Isabelle Barbedor

Technique de relevé : graphique ;

(c) Région Hauts-de-France - Inventaire général

reproduction soumise à autorisation du titulaire des droits d'exploitation

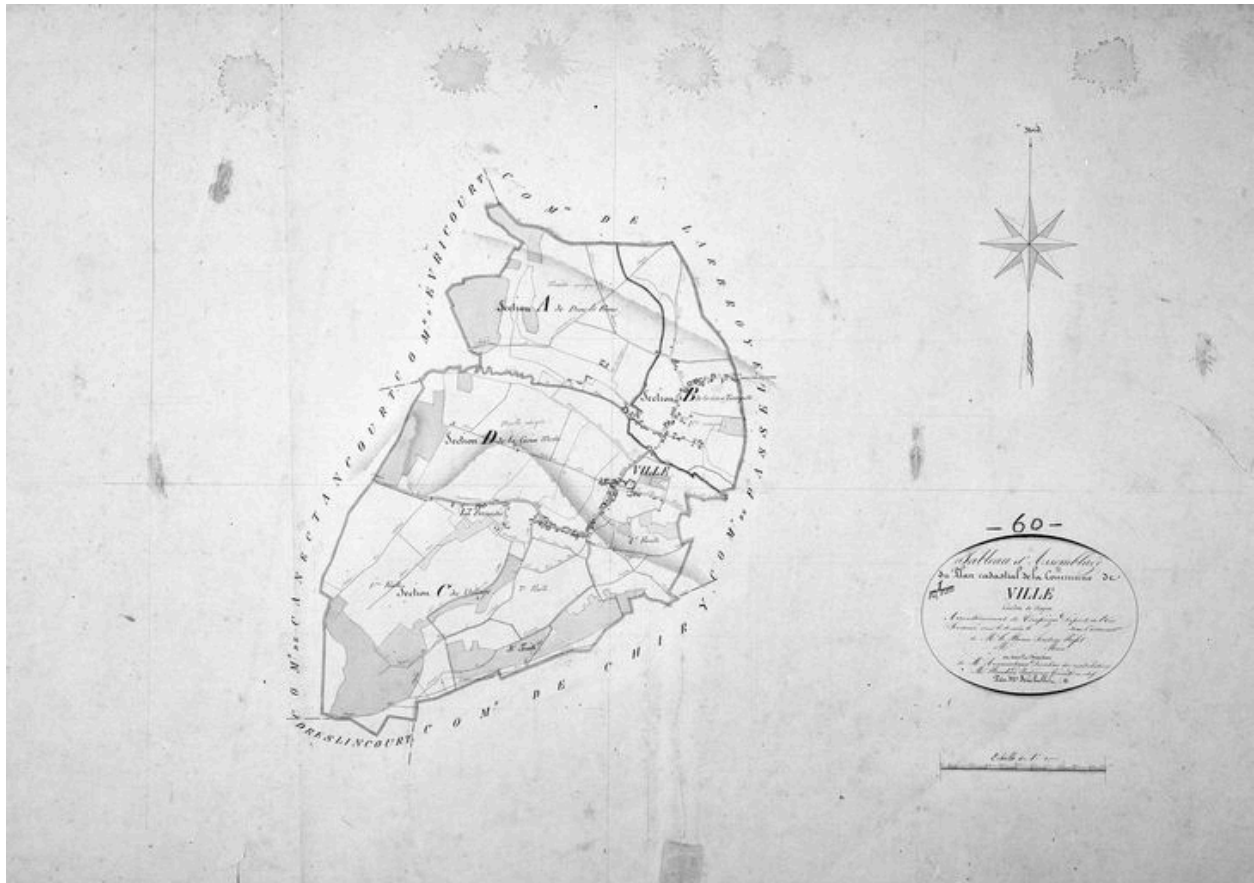
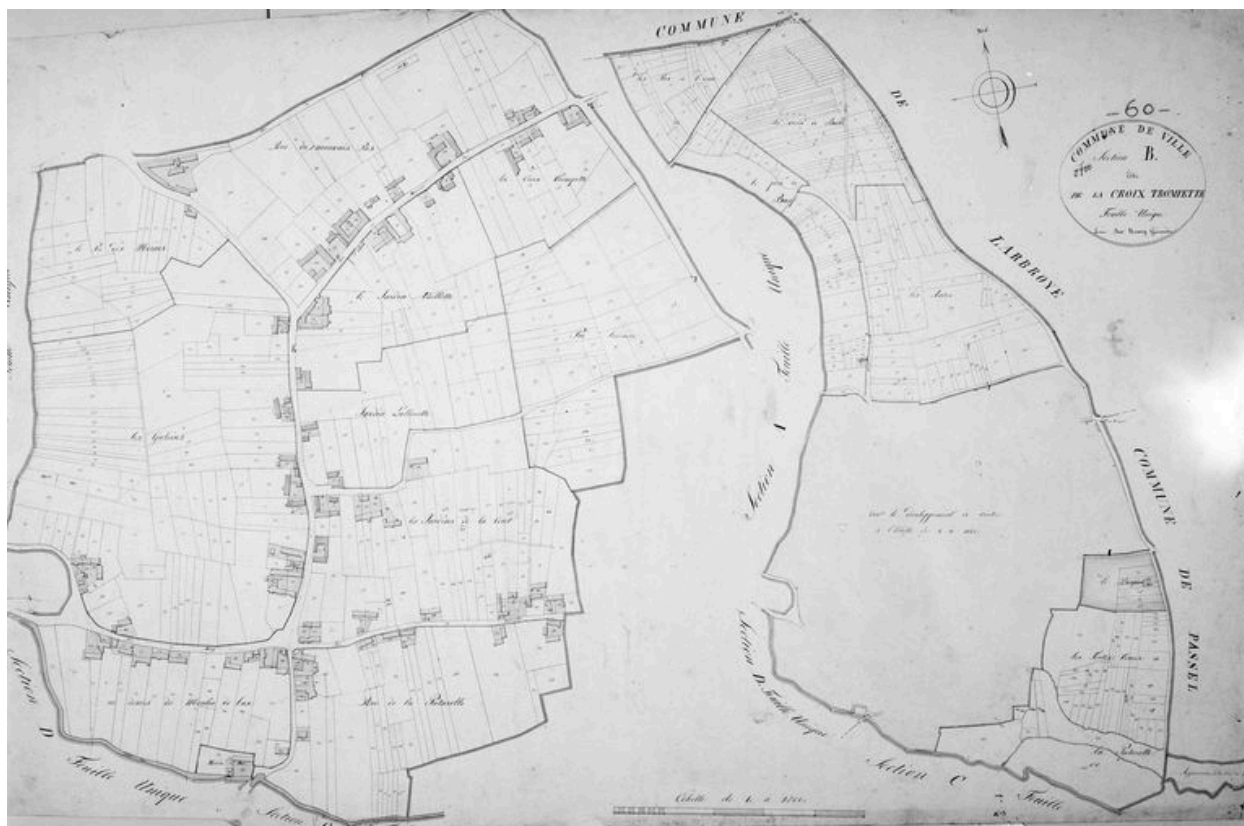


Tableau d'assemblage du cadastre de 1831 (DGI).

IVR22_19836000125VB

Auteur de l'illustration : Jean-Michel Périn (reproduction)

(c) Région Hauts-de-France - Inventaire général ; (c) Ministère des finances
reproduction soumise à autorisation du titulaire des droits d'exploitation



Section B du cadastre de 1831 (DGI).

IVR22_19836000127VB

Auteur de l'illustration : Jean-Michel Périn (reproduction)

(c) Région Hauts-de-France - Inventaire général ; (c) Ministère des finances
reproduction soumise à autorisation du titulaire des droits d'exploitation



Section C1 du cadastre de 1831 (DGI).

IVR22_19836000128VB

Auteur de l'illustration : Jean-Michel Périn (reproduction)

(c) Région Hauts-de-France - Inventaire général ; (c) Ministère des finances
reproduction soumise à autorisation du titulaire des droits d'exploitation



Section C2 du cadastre de 1831 (DGI).

IVR22_19836000129VB

Auteur de l'illustration : Jean-Michel Périn (reproduction)

(c) Région Hauts-de-France - Inventaire général ; (c) Ministère des finances
reproduction soumise à autorisation du titulaire des droits d'exploitation

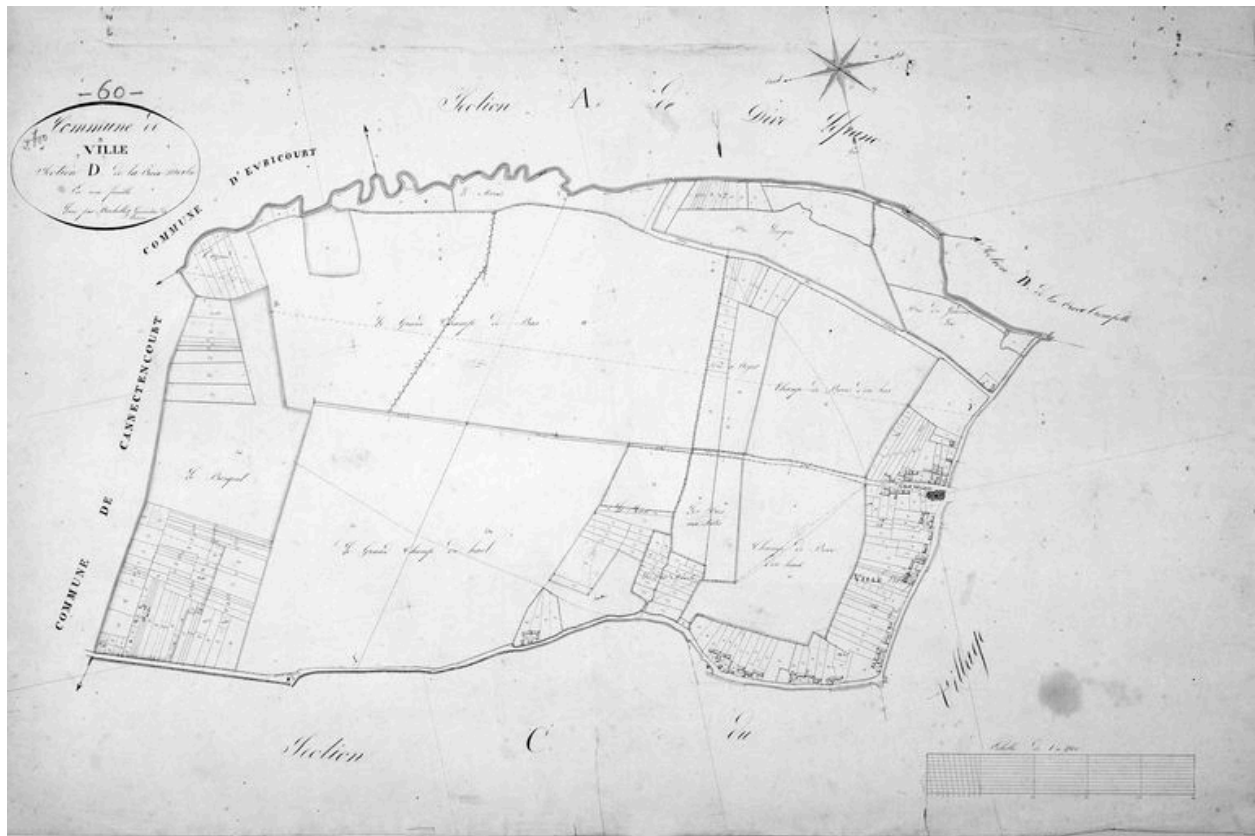


Section C4 du cadastre de 1831 (DGI).

IVR22_19836000130VB

Auteur de l'illustration : Jean-Michel Périn (reproduction)

(c) Région Hauts-de-France - Inventaire général ; (c) Ministère des finances
reproduction soumise à autorisation du titulaire des droits d'exploitation



Section D du cadastre de 1831 (DGI).

IVR22_19836000131VB

Auteur de l'illustration : Jean-Michel Périn (reproduction)

(c) Région Hauts-de-France - Inventaire général ; (c) Ministère des finances
reproduction soumise à autorisation du titulaire des droits d'exploitation



Elévation latérale du moulin.

IVR22_19856000627X

Auteur de l'illustration : Jean-Michel Perrin

(c) Région Hauts-de-France - Inventaire général
reproduction soumise à autorisation du titulaire des droits d'exploitation



Élévation postérieure du logis d'une ferme repérée.

IVR22_19856001307ZA

Auteur de l'illustration : Alain Nafilyan

(c) Ministère de la culture - Inventaire général ; (c) AGIR-Pic
reproduction soumise à autorisation du titulaire des droits d'exploitation



Elévation antérieure de la grange d'une ferme repérée.

IVR22_19856001306ZA

Auteur de l'illustration : Alain Nafilyan

(c) Ministère de la culture - Inventaire général ; (c) AGIR-Pic
reproduction soumise à autorisation du titulaire des droits d'exploitation