

Hauts-de-France, Aisne

Saint-Quentin

quartier Saint-Jean

67 à 81 bis rue de Vermand, 4 à 14 bis rue Gonnier, 1 à 27 allée des Rosiers, 1 à 25 allée des Tisserands

Ancienne villa Mon plaisir, puis cité ouvrière dite Montplaisir, à Saint-Quentin

Références du dossier

Numéro de dossier : IA02002947

Date de l'enquête initiale : 2006

Date(s) de rédaction : 2006

Cadre de l'étude : patrimoine industriel la communauté d'agglomération de Saint-Quentin

Degré d'étude : étudié

Désignation

Dénomination : demeure, cité ouvrière

Appellation : Montplaisir

Compléments de localisation

Milieu d'implantation : en ville

Références cadastrales : 2006. BH 86 à 88, 115 à 130, 1374 à 1426, 1440 à 1466, 1481 à 1488

Historique

Vers 1923, la Cotonnière de Saint-Quentin, société textile résultant de la réunion des dommages de guerre de plusieurs entrepreneurs saint-quentinois, fait édifier sur ce site cette cité ouvrière de 68 logements, appelée cité Montplaisir. Comme toutes celles édifiées par La Cotonnière de Saint-Quentin, cette cité fut bâtie suivant les plans des architectes parisiens et cannois Jean-Bernard Charavel, Robert Enault et Marcel Melendès. Avant la Première Guerre mondiale, s'élevait sur ce site la villa "Mon Plaisir", propriété alors de Monsieur Secq, mais qui fut édiflée probablement à la fin du 19^e siècle pour Léon Gonnier. On lui doit la rue qui porte aujourd'hui son nom, et probablement la vingtaine de logements ouvriers qui bordaient cette rue.

Période(s) principale(s) : 1^{er} quart 20^e siècle

Dates : 1923 (daté par source)

Auteur(s) de l'oeuvre : Charavel Jean-Bernard, Enault Robert, Melendès Marcel (agence d'architecture, attribution par source)

Personne(s) liée(s) à l'histoire de l'oeuvre : Cotonnière de Saint-Quentin (commanditaire, attribution par source)

Description

La cité s'organise suivant trois types. Le premier, concernant 46 logements, se compose d'habitations accolées disposées en 4 rangées. Chaque logement se compose de 4 pièces, 2 par niveau, et d'une cave. Les entrées sont réunies deux par deux sous des perrons. Ces logements sont couverts de toits à longs pans asymétriques : les pièces de l'étage sont disposées côté rue, l'espace côté cour étant sous comble, à usage de grenier. Au centre des barres ou à leurs extrémités, 14 logements du deuxième type, réunis deux par deux, sont implantés en ressaut, couverts de toits à longs pans symétriques et à croupes. Les 8 logements du troisième type sont réunis dans 2 pavillons implantés à l'entrée de la cité, à l'intersection de la rue de Vermand et de l'allée des Rosiers. Chaque pavillon se compose de deux niveaux (2 appartements par niveau). Les logements y sont plus petits que les précédents, avec seulement 3 pièces. Chaque pavillon dispose d'une seule entrée, donnant accès à un vestibule. Ils sont couverts de toits à longs pans et croupe. Toutes les toitures sont en tuile mécanique. Les murs sont en brique. Des enduits imitent des appareillages en pierre de taille au niveau des corniches et architraves,

linteaux de baies, chaînages d'angle, etc. Certains ensembles de logements ont leurs façades alignées sur la rue, les autres ont un jardin en façade antérieure, et cour sur l'arrière.

Éléments descriptifs

Matériau(x) du gros-oeuvre, mise en oeuvre et revêtement : brique ; enduit partiel

Matériau(x) de couverture : tuile mécanique

Étage(s) ou vaisseau(x) : sous-sol, 1 étage carré

Type(s) de couverture : toit à longs pans ; croupe

Typologies et état de conservation

Typologies : dispositif mitoyen sur rue ; 68 logements à deux unités d'habitation

Statut, intérêt et protection

Statut de la propriété : propriété privée

Références documentaires


Documents d'archive

- AC Saint-Quentin. Service de l'Urbanisme ; Permis de construire : casier sanitaire. **Dossier n° 619 - Rue de Vermand.**
1923 - La Cotonnière de Saint-Quentin - Cité Montplaisir.

Documents figurés

- **Villa Mon Plaisir - Saint-Quentin - Aisne.** Papier à en-tête, 13-11-1898 (AC Saint-Quentin. Service de l'Urbanisme ; Voirie. Dossier n° 291 - Place Lafayette).
- **[La villa "Mon Plaisir"]**. Photograph. pos., n. et b., 18 x 13 cm, [1919] (AD Aisne. Série R ; 15 R 1911. Dommages de guerre : dossier n° 7657 - M. Secq).
- **[La villa "Mon Plaisir"]**. Photograph. pos., n. et b., 18 x 13 cm, [1919] (AD Aisne. Série R ; 15 R 1911. Dommages de guerre : dossier n° 7657 - M. Secq).
- **[La villa "Mon Plaisir"]**. Photograph. pos., n. et b., 13 x 18 cm, [1919] (BM Saint-Quentin. Fonds local : fonds Pigeon - FP0287).
- **36e C.A. C. 585 - St-Quentin Ouest - 1-10-18 - 15h - 200m.** Photograph. pos., n. et b., 16 x 22 cm, 1-10-1918 (BM Saint-Quentin. Fonds local : photographies aériennes).
- **Vue aérienne.** Photogr. pos., n. et b., altitude 6000 m, focale 50, format 178 x 238 mm, 18-06-1918 (AD Aisne. 28 Fi Saint-Quentin 2).
- **La Cotonnière de St-Quentin - Maisons ouvrières - Cité Montplaisir - Type à 4 logements.** Plan, tirage, 1 : 50, 90 x 75 cm, 04-1923, par Charavel Jean-Bernard (architecte), Enault Robert (architecte), Mélandès Marcel (architecte). (AC Saint-Quentin. Service de l'Urbanisme ; Permis de construire : casier sanitaire. Dossier n° 619 - Rue de Vermand).
- **La Cotonnière de St-Quentin - Maisons ouvrières - Cité Montplaisir - Type A.** Plan, tirage, 1 : 50, 87 x 58,5 cm, 04-04-1923, par Charavel Jean-Bernard (architecte), Enault Robert (architecte), Mélandès Marcel (architecte). (AC Saint-Quentin. Service de l'Urbanisme ; Permis de construire : casier sanitaire. Dossier n° 619 - Rue de Vermand).


Illustrations



La villa Mon Plaisir,
1898 (AC Saint-Quentin).
Phot. Pillet Frédéric
IVR22_20060205586NUCAB



Vue aérienne du site,
1918 (AD Aisne).
Phot. Pillet Frédéric
IVR22_20060205591NUCAB



Vue aérienne du site de la villa Mon
Plaisir, 1918 (BM Saint-Quentin).
Phot. Pillet Frédéric
IVR22_20060205590NUCAB




La villa Mon Plaisir, photographiée
vers 1919 (AD Aisne).
Phot. Pillet Frédéric
IVR22_20060205587NUCAB




La villa Mon Plaisir, photographiée
vers 1919 (AD Aisne).
Phot. Pillet Frédéric
IVR22_20060205588NUCAB



La villa Mon Plaisir, photographiée
vers 1919 (BM Saint-Quentin).
Phot. Pillet Frédéric
IVR22_20060205589NUCAB



Plan type par Charavel, Enault,
Mélandès, 1923 (AC Saint-Quentin).
Phot. Pillet Frédéric
IVR22_20060205592NUCAB



Plan type par Charavel, Enault,
Mélandès, 1923 (AC Saint-Quentin).
Phot. Pillet Frédéric
IVR22_20060205593NUCAB



Cité Monplaisir, rue Gonnier.
Phot. Frédéric Pillet
IVR22_20070205099NUCA



Cité Montplaisir, rue Gonnier.
Phot. Frédéric Pillet
IVR22_20070205100NUCA



Cité Montplaisir, rue des Tisserands.
Phot. Frédéric Pillet
IVR22_20070205101NUCA



Pavillon d'entrée, à l'angle de l'allée des Rosiers et de la rue de Vermand.
Phot. Frédéric Pillet
IVR22_20070205102NUCA



Détail d'un enduit imitant un appareillage en pierre de taille, sur un des deux pavillons d'entrée.
Phot. Frédéric Pillet
IVR22_20070205103NUCA

Dossiers liés

Dossiers de synthèse :

L'habitat ouvrier de la Première Reconstruction (IA99000012)

Le logement ouvrier à Saint-Quentin (IA02002970)

Oeuvre(s) contenue(s) :

Oeuvre(s) en rapport :

Les établissements industriels du faubourg Saint-Jean (IA02002977) Hauts-de-France, Aisne, Saint-Quentin

Auteur(s) du dossier : Frédéric Pillet

Copyright(s) : (c) Région Hauts-de-France - Inventaire général ; (c) Communauté d'agglomération et ville de Saint-Quentin



La villa Mon Plaisir, 1898 (AC Saint-Quentin).

IVR22_20060205586NUCAB

Auteur de l'illustration : Pillet Frédéric

(c) Région Hauts-de-France - Inventaire général ; (c) Communauté d'agglomération et ville de Saint-Quentin
reproduction soumise à autorisation du titulaire des droits d'exploitation




Vue aérienne du site, 1918 (AD Aisne).

IVR22_20060205591NUCAB

Auteur de l'illustration : Pillet Frédéric

(c) Région Hauts-de-France - Inventaire général ; (c) Département de l'Aisne ; (c) Communauté d'agglomération et ville de Saint-Quentin

reproduction soumise à autorisation du titulaire des droits d'exploitation



Vue aérienne du site de la villa Mon Plaisir, 1918 (BM Saint-Quentin).

IVR22_20060205590NUCAB

Auteur de l'illustration : Pillet Frédéric

(c) Région Hauts-de-France - Inventaire général ; (c) Communauté d'agglomération et ville de Saint-Quentin
reproduction soumise à autorisation du titulaire des droits d'exploitation



La villa Mon Plaisir, photographiée vers 1919 (AD Aisne).

IVR22_20060205587NUCAB

Auteur de l'illustration : Pillet Frédéric

(c) Région Hauts-de-France - Inventaire général ; (c) Département de l'Aisne ; (c) Communauté d'agglomération et ville de Saint-Quentin

reproduction soumise à autorisation du titulaire des droits d'exploitation



La villa Mon Plaisir, photographiée vers 1919 (AD Aisne).

IVR22_20060205588NUCAB

Auteur de l'illustration : Pillet Frédéric

(c) Région Hauts-de-France - Inventaire général ; (c) Département de l'Aisne ; (c) Communauté d'agglomération et ville de Saint-Quentin

reproduction soumise à autorisation du titulaire des droits d'exploitation




La villa Mon Plaisir, photographiée vers 1919 (BM Saint-Quentin).

IVR22_20060205589NUCAB

Auteur de l'illustration : Pillet Frédéric

(c) Région Hauts-de-France - Inventaire général ; (c) Communauté d'agglomération et ville de Saint-Quentin
reproduction soumise à autorisation du titulaire des droits d'exploitation

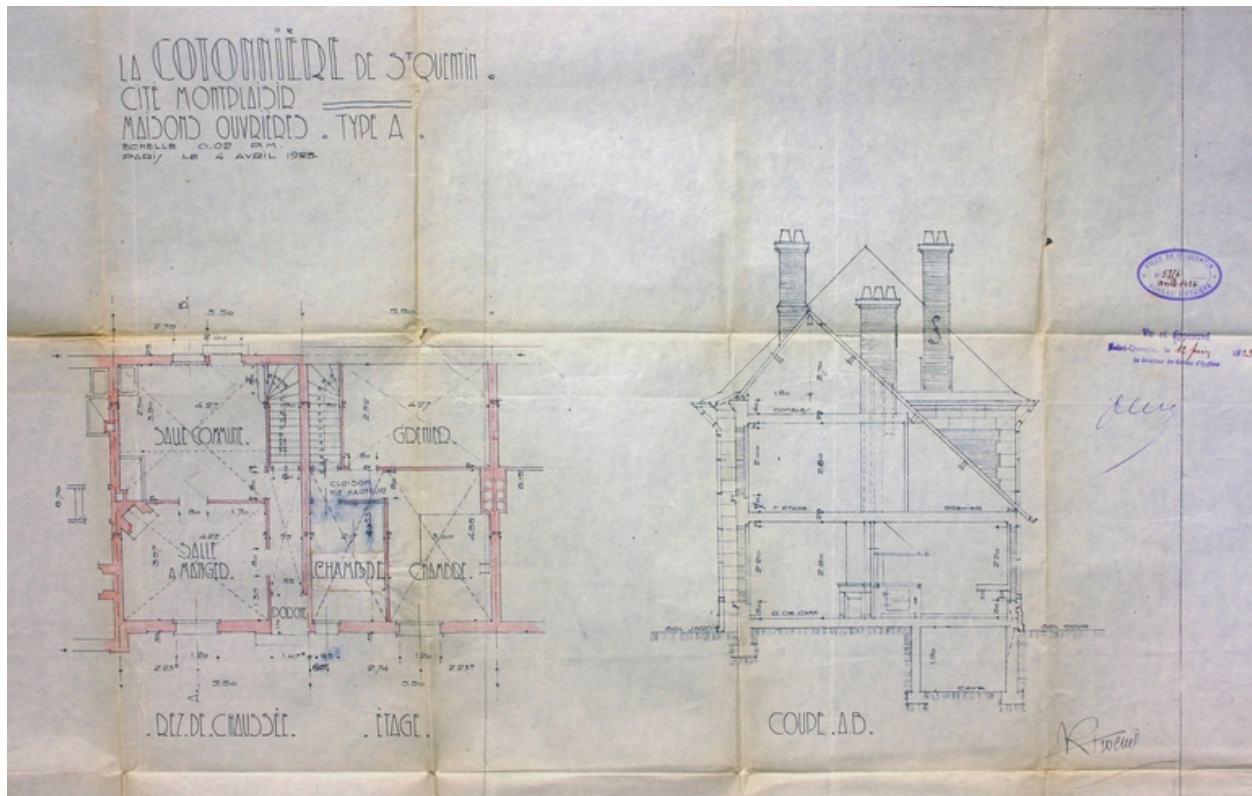


Plan type par Charavel, Enault, Mélandès, 1923 (AC Saint-Quentin).

IVR22_20060205592NUCAB

Auteur de l'illustration : Pillet Frédéric

(c) Région Hauts-de-France - Inventaire général ; (c) Communauté d'agglomération et ville de Saint-Quentin
reproduction soumise à autorisation du titulaire des droits d'exploitation



Plan type par Charavel, Enault, Mélandès, 1923 (AC Saint-Quentin).

IVR22_20060205593NUCAB

Auteur de l'illustration : Pillet Frédéric

(c) Région Hauts-de-France - Inventaire général ; (c) Communauté d'agglomération et ville de Saint-Quentin
reproduction soumise à autorisation du titulaire des droits d'exploitation



Cité Monplaisir, rue Gonnier.

IVR22_20070205099NUCA

Auteur de l'illustration : Frédéric Pillet

(c) Région Hauts-de-France - Inventaire général ; (c) Communauté d'agglomération et ville de Saint-Quentin
reproduction soumise à autorisation du titulaire des droits d'exploitation



Cité Montplaisir, rue Gonnier.

IVR22_20070205100NUCA

Auteur de l'illustration : Frédéric Pillet

(c) Région Hauts-de-France - Inventaire général ; (c) Communauté d'agglomération et ville de Saint-Quentin
reproduction soumise à autorisation du titulaire des droits d'exploitation



Cité Montplaisir, rue des Tisserands.

IVR22_20070205101NUCA

Auteur de l'illustration : Frédéric Pillet

(c) Région Hauts-de-France - Inventaire général ; (c) Communauté d'agglomération et ville de Saint-Quentin
reproduction soumise à autorisation du titulaire des droits d'exploitation



Pavillon d'entrée, à l'angle de l'allée des Rosiers et de la rue de Vermand.

IVR22_20070205102NUCA

Auteur de l'illustration : Frédéric Pillet

(c) Région Hauts-de-France - Inventaire général ; (c) Communauté d'agglomération et ville de Saint-Quentin
reproduction soumise à autorisation du titulaire des droits d'exploitation



Détail d'un enduit imitant un appareillage en pierre de taille, sur un des deux pavillons d'entrée.

IVR22_20070205103NUCA

Auteur de l'illustration : Frédéric Pillet

(c) Région Hauts-de-France - Inventaire général ; (c) Communauté d'agglomération et ville de Saint-Quentin
reproduction soumise à autorisation du titulaire des droits d'exploitation