

Hauts-de-France, Nord
Salesches

Le territoire communal de Salesches

Références du dossier

Numéro de dossier : IA59002875
Date de l'enquête initiale : 2008
Date(s) de rédaction : 2008
Cadre de l'étude : inventaire préliminaire PNR Avesnois

Désignation

Aires d'études : Communauté de communes du Pays de Mormal
Milieu d'implantation :

Historique

Vers 1900, au Mesnil, au lieu-dit Les Six, la découverte de vases et de trois statuettes représentant Mars, Hercule et une divinité féminine, indique peut-être une occupation ancienne du territoire de Salesches.

En 1131, l'abbaye de Maroilles y est confortée dans ses possessions : l'église et ses dépendances, les principales terres, le moulin et la brasserie. Sous l'Ancien Régime, l'abbé de Maroilles est le seigneur haut justicier de Salesches où sont gérés jusqu'au 16^e siècle les biens de l'abbaye situés au nord de la Sambre. L'abbaye de Vicoigne possède également une grande exploitation agricole, Le Mesnil, et paye la menue dîme à l'abbaye de Maroilles. Lors de la Révolution, le démembrement des grandes propriétés de ces deux abbayes entraîne la création d'une multitude de fermes. A l'est du village, l'ancien hameau de la Gare (désaffectée) comprenait une fabrique, La Galvanisation française (tôle ondulée et articles de ménage) Alors qu'en 2006, elle n'en compte plus que 310, la commune comprenait en 1880 614 habitants, chiffre sans doute dû aux activités de tissage installées dans les fermes, ainsi qu'à la proximité de Poix-du-Nord et d'Englefontaine.

Références documentaires

Documents d'archive

- **Archives départementales du Nord. Série P ; P 31/776. Salesches : tableau d'assemblage du plan cadastral parcellaire de la commune.**
Archives départementales du Nord. Série P ; P 31/776. **Salesches : tableau d'assemblage du plan cadastral parcellaire de la commune**, par M. Lombois, géomètre 1^{ère} classe.
Archives départementales du Nord, Lille : P 31 / 776 / 013904
- **Archives départementales du Nord. Série P ; P 31/776/013905. Salesches : Section A dite du nord achevée sur le terrain le 30 septembre 1831.**
Archives départementales du Nord. Série P ; P 31/776. **Salesches : Section A dite du nord achevée sur le terrain le 30 septembre 1831, levée par M. Lombois, géomètre 1^{ère} classe.**
Archives départementales du Nord, Lille : P 31 / 776 / 013905
- **Archives départementales du Nord. Série P ; P 31/776. Salesches : Section B dite du midi.**
Archives départementales du Nord. Série P ; P 31/776. **Salesches : Section B dite du midi achevée sur le terrain en septembre 1831, levée par M. Lombois, géomètre 1^{ère} classe.**
Archives départementales du Nord, Lille : P 31 / 776 / 013906

- **Archives départementales du Nord. série P ; P 31/776/013907. Salesches : tableau d'assemblage du plan cadastral achevé sur le terrain en 1925.**
Archives départementales du Nord. série P ; P 31/776/013907. Salesches : tableau d'assemblage du plan cadastral achevé sur le terrain en 1925.
Archives départementales du Nord, Lille : P 31 / 776 / 013907
- **Archives départementales du Nord. Série P ; P 31/776. Salesches : section unique en 5 feuilles, 1ère feuille.**
Archives départementales du Nord. Série P ; P 31/776. Salesches : section unique en 5 feuilles, 1ère feuille, par le géomètre de 1ère classe R. Lemette, le 5 décembre 1924.
Archives départementales du Nord, Lille : P 31 / 776 / 013908
- **Archives départementales du Nord. Série P ; P 31/776. Salesches : section unique en 5 feuilles, 2ème feuille.**
Archives départementales du Nord. Série P ; P 31/776. Salesches : section unique en 5 feuilles, 2ème feuille, par le géomètre de 1ère classe R. Lemette, le 5 décembre 1924.
Archives départementales du Nord, Lille : P 31 / 776 / 013909
- **Archives départementales du Nord. Série P ; P 31/776. Salesches : section unique en 5 feuilles, 3ème feuille.**
Archives départementales du Nord. Série P ; P 31/776. Salesches : section unique en 5 feuilles, 3ème feuille, par le géomètre de 1ère classe R. Lemette, le 5 décembre 1924.
Archives départementales du Nord, Lille : P 31 / 776 / 013910
- **Archives départementales du Nord. Série P ; P 31/776/013911. Salesches : section unique en 5 feuilles, 4ème feuille.**
Archives départementales du Nord. Série P ; P 31/776. Salesches : section unique en 5 feuilles, 4ème feuille, par le géomètre de 1ère classe R. Lemette, le 5 décembre 1924.
Archives départementales du Nord, Lille : P 31 / 776 / 013911
- **Archives départementales du Nord. Série P ; P 31/776/013912. Salesches : section unique en 5 feuilles, 5ème feuille.**
Archives départementales du Nord. Série P ; P 31/776. Salesches : section unique en 5 feuilles, 5ème feuille, par le géomètre de 1ère classe R. Lemette, le 5 décembre 1924.
Archives départementales du Nord, Lille : P 31 / 776 / 013912

Documents figurés

- **Salesches : Plan de la commune de Salesches.**
Salesches : Plan de la commune de Salesches levé en exécution de l'arrêté du gouvernement du 12 Brumaire an II, par le citoyen Robin, géomètre en chef et le citoyen Bécart, arpenteur. (Archives départementales du Nord ; P 30/330/000001).

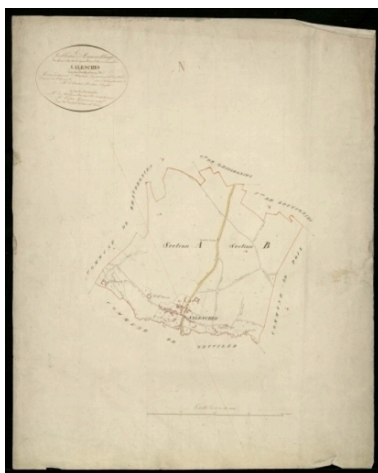
Bibliographie

- DUVOSQUEL Jean-Marie (sous la direction de). **Albums de Croy IX, Comté de Hainaut VI.** Bruxelles : Éditions du Crédit Communal de Belgique, 1989.
p. 190, plache 65

Illustrations



Vue du tableau d'assemblage de la commune en 1804 (AD Nord. Série P ; P 30/330).
Phot. Pierre Pigaglio (reproduction)
IVR31_20085900720NUCA



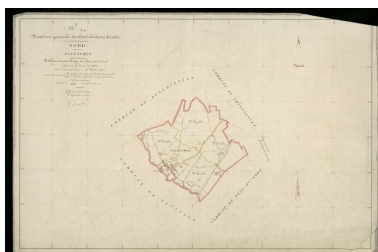
Vue du tableau d'assemblage de la commune en 1831 (AD Nord. Série P ; P 31/776).
Phot. Pierre Pigaglio (reproduction)
IVR31_20085900721NUCA



Vue générale de la feuille cadastrale de la section A dite du Nord en 1831 (AD Nord. Série P ; P 31/776).
Phot. Pierre Pigaglio (reproduction)
IVR31_20085900722NUCA



Vue générale de la feuille cadastrale de la section B dite du midi en 1831 (AD Nord. Série P ; P 31/776).
Phot. Pierre Pigaglio (reproduction)
IVR31_20085900723NUCA



Vue du tableau d'assemblage de la commune en 1925 (AD Nord. Série P ; P 31/776).
Phot. Pierre Pigaglio (reproduction),
Phot. Pierre Pigaglio (reproduction)
IVR31_20085900719NUCA



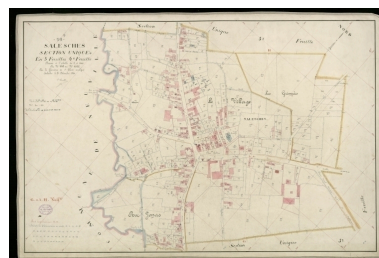
Vue générale de la feuille cadastrale. Salesches : section unique en 5 feuilles, 1ère feuille (AD Nord. Série P ; P 31/776).
Phot. Pierre Pigaglio (reproduction)
IVR31_20085900718NUCA



Vue générale de la feuille cadastrale. Salesches : section unique en 5 feuilles, 2ème feuille (AD Nord. Série P ; P 31/776).
Phot. Pierre Pigaglio (reproduction)
IVR31_20085900717NUCA



Vue générale de la feuille cadastrale. Salesches : section unique en 5 feuilles, 3ème feuille (AD Nord. Série P ; P 31/776).
Phot. Pierre Pigaglio (reproduction)
IVR31_20085900716NUCA



Vue générale de la feuille cadastrale. Salesches : section unique en 5 feuilles, 4ème feuille (AD Nord. Série P ; P 31/776).
Phot. Pierre Pigaglio (reproduction)
IVR31_20085900715NUCA



Vue générale de la feuille cadastrale. Salesches : section unique en 5 feuilles, 5ème feuille (AD Nord. Série P ; P 31/776).
Phot. Pierre Pigaglio (reproduction)
IVR31_20085900714NUCA



Vue générale de l'église Saint-Quinibert.
Phot. Pierre Thibaut
IVR31_20095902744NUCA



Vue de l'église Saint-Quinibert et du cimetière anciennement fortifié.
Phot. Pierre Thibaut
IVR31_20095902751NUCA



Vue de la chapelle Notre-Dame-des-Prés.
Phot. Pierre Thibaut
IVR31_20095902735NUCA



Vue de la chapelle Notre-Dame-des-Prés.
Phot. Pierre Thibaut
IVR31_20095902734NUCA

Dossiers liés

Dossier(s) de synthèse :

Maisons, fermes (IA59004283) Nord-Pas-de-Calais, Nord, Salesches

Oeuvres en rapport :

Ferme Denis (IA59004272) Nord-Pas-de-Calais, Nord, Salesches, 40 Grand Rue

Village (IA59002876) Nord-Pas-de-Calais, Nord, Salesches

Auteur(s) du dossier : Raphaël Coipel, Catherine Guillot

Copyright(s) : (c) Région Hauts-de-France - Inventaire général ; (c) Parc Naturel Régional de l'Avesnois



Vue du tableau d'assemblage de la commune en 1804 (AD Nord. Série P ; P 30/330).

Référence du document reproduit :

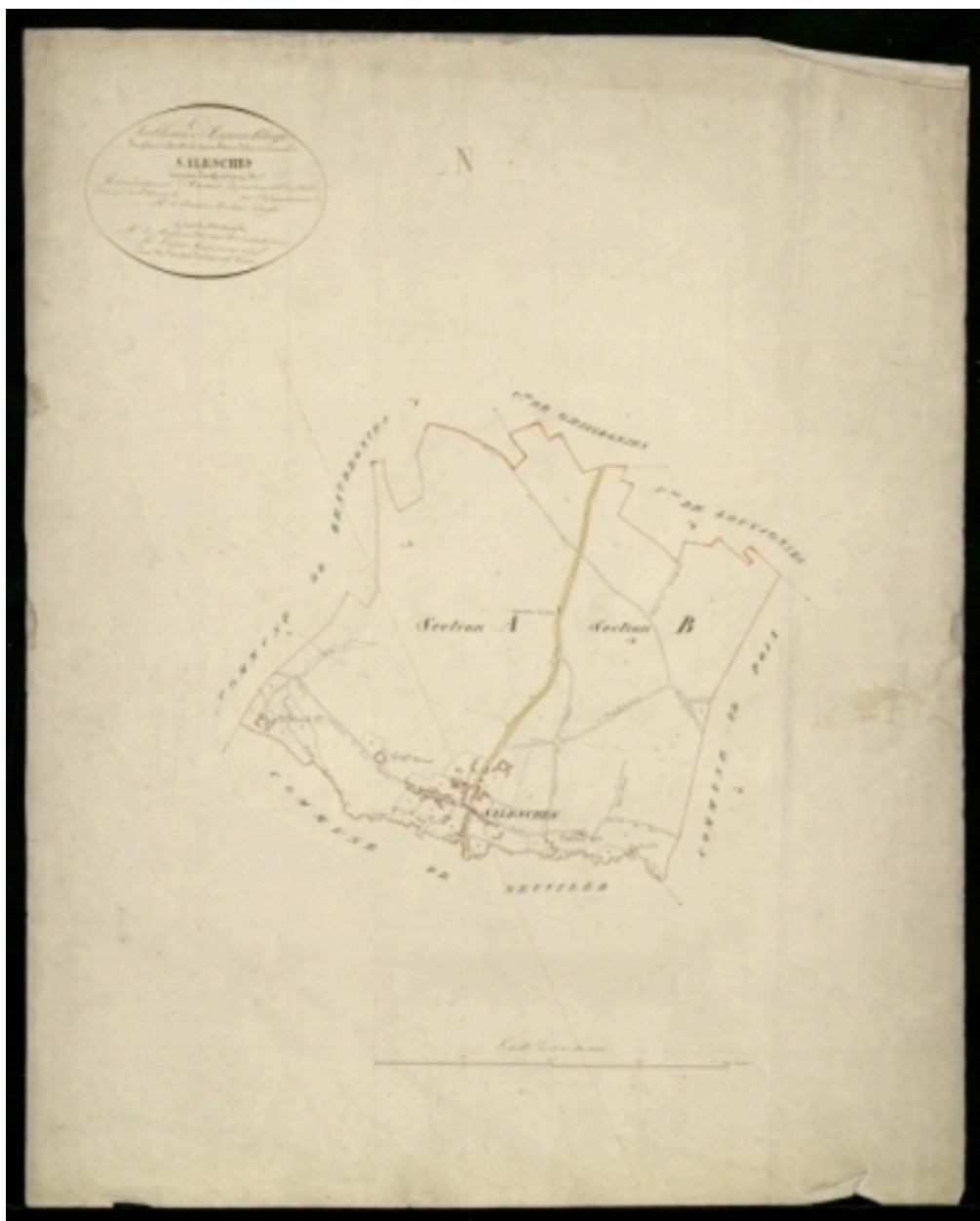
- **Salesches : Plan de la commune de Salesches.**
Salesches : Plan de la commune de Salesches levé en exécution de l'arrêté du gouvernement du 12 Brumaire an II, par le citoyen Robin, géomètre en chef et le citoyen Bécart, arpenteur. (Archives départementales du Nord ; P 30/330/000001).

IVR31_20085900720NUCA

Auteur de l'illustration : Pierre Pigaglio (reproduction)

Date de prise de vue : 2008

(c) Région Hauts-de-France - Inventaire général ; (c) Département du Nord - Archives départementales
reproduction interdite



Vue du tableau d'assemblage de la commune en 1831 (AD Nord. Série P ; P 31/776).

Référence du document reproduit :

- **Archives départementales du Nord. Série P ; P 31/776. Salesches : tableau d'assemblage du plan cadastral parcellaire de la commune.**
Archives départementales du Nord. Série P ; P 31/776. **Salesches : tableau d'assemblage du plan cadastral parcellaire de la commune**, par M. Lombois, géomètre 1ère classe.
Archives départementales du Nord, Lille : P 31 / 776 / 013904

IVR31_20085900721NUCA

Auteur de l'illustration : Pierre Pigaglio (reproduction)

Date de prise de vue : 2008

(c) Région Hauts-de-France - Inventaire général ; (c) Département du Nord - Archives départementales
reproduction soumise à autorisation du titulaire des droits d'exploitation



Vue générale de la feuille cadastrale de la section A dite du Nord en 1831 (AD Nord. Série P ; P 31/776).

Référence du document reproduit :

- **Archives départementales du Nord. Série P ; P 31/776/013905. Salesches : Section A dite du nord achevée sur le terrain le 30 septembre 1831.**

Archives départementales du Nord. Série P ; P 31/776. **Salesches : Section A dite du nord achevée sur le terrain le 30 septembre 1831, levée par M. Lombois, géomètre 1ère classe.**

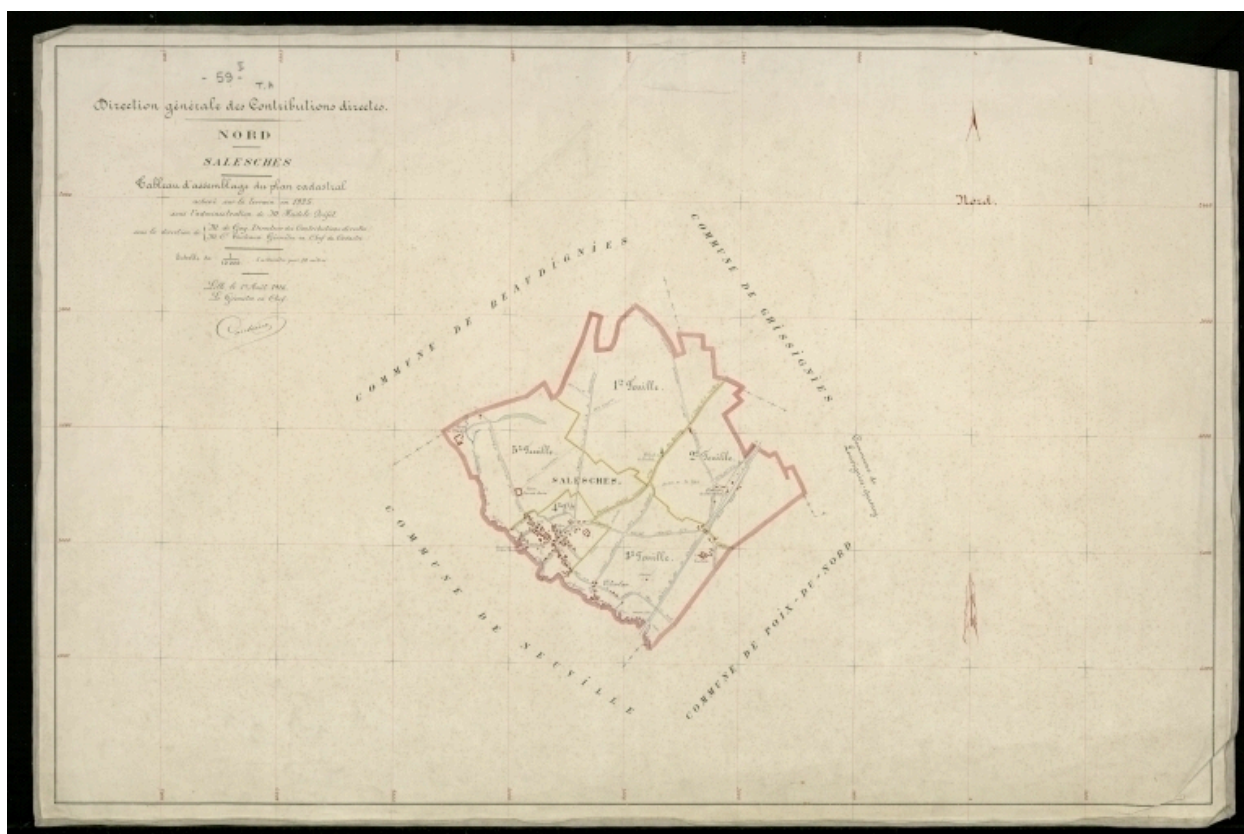
Archives départementales du Nord, Lille : P 31 / 776 / 013905

IVR31_20085900722NUCA

Auteur de l'illustration : Pierre Pigaglio (reproduction)

Date de prise de vue : 2008

(c) Région Hauts-de-France - Inventaire général ; (c) Département du Nord - Archives départementales
reproduction soumise à autorisation du titulaire des droits d'exploitation



Vue du tableau d'assemblage de la commune en 1925 (AD Nord. Série P ; P 31/776).

Référence du document reproduit :

- **Archives départementales du Nord. série P ; P 31/776/013907. Salesches : tableau d'assemblage du plan cadastral achevé sur le terrain en 1925.**

Archives départementales du Nord. série P ; P 31/776/013907. Salesches : tableau d'assemblage du plan cadastral achevé sur le terrain en 1925.

Archives départementales du Nord, Lille : P 31 / 776 / 013907

IVR31_20085900719NUCA

Auteur de l'illustration : Pierre Pigaglio (reproduction), Auteur de l'illustration : Pierre Pigaglio (reproduction)

Date de prise de vue : 2008

(c) Région Hauts-de-France - Inventaire général ; (c) Département du Nord - Archives départementales
reproduction soumise à autorisation du titulaire des droits d'exploitation



Vue générale de la feuille cadastrale. Salesches : section unique en 5 feuilles, 1ère feuille (AD Nord. Série P ; P 31/776).

Référence du document reproduit :

- **Archives départementales du Nord. Série P ; P 31/776. Salesches : section unique en 5 feuilles, 1ère feuille.**
Archives départementales du Nord. Série P ; P 31/776. **Salesches : section unique en 5 feuilles, 1ère feuille**, par le géomètre de 1ère classe R. Lemette, le 5 décembre 1924.
Archives départementales du Nord, Lille : P 31 / 776 / 013908

IVR31_20085900718NUCA

Auteur de l'illustration : Pierre Pigaglio (reproduction)

Date de prise de vue : 2008

(c) Région Hauts-de-France - Inventaire général ; (c) Département du Nord - Archives départementales
reproduction interdite



Vue générale de la feuille cadastrale. Salesches : section unique en 5 feuilles, 3ème feuille (AD Nord. Série P ; P 31/776).

Référence du document reproduit :

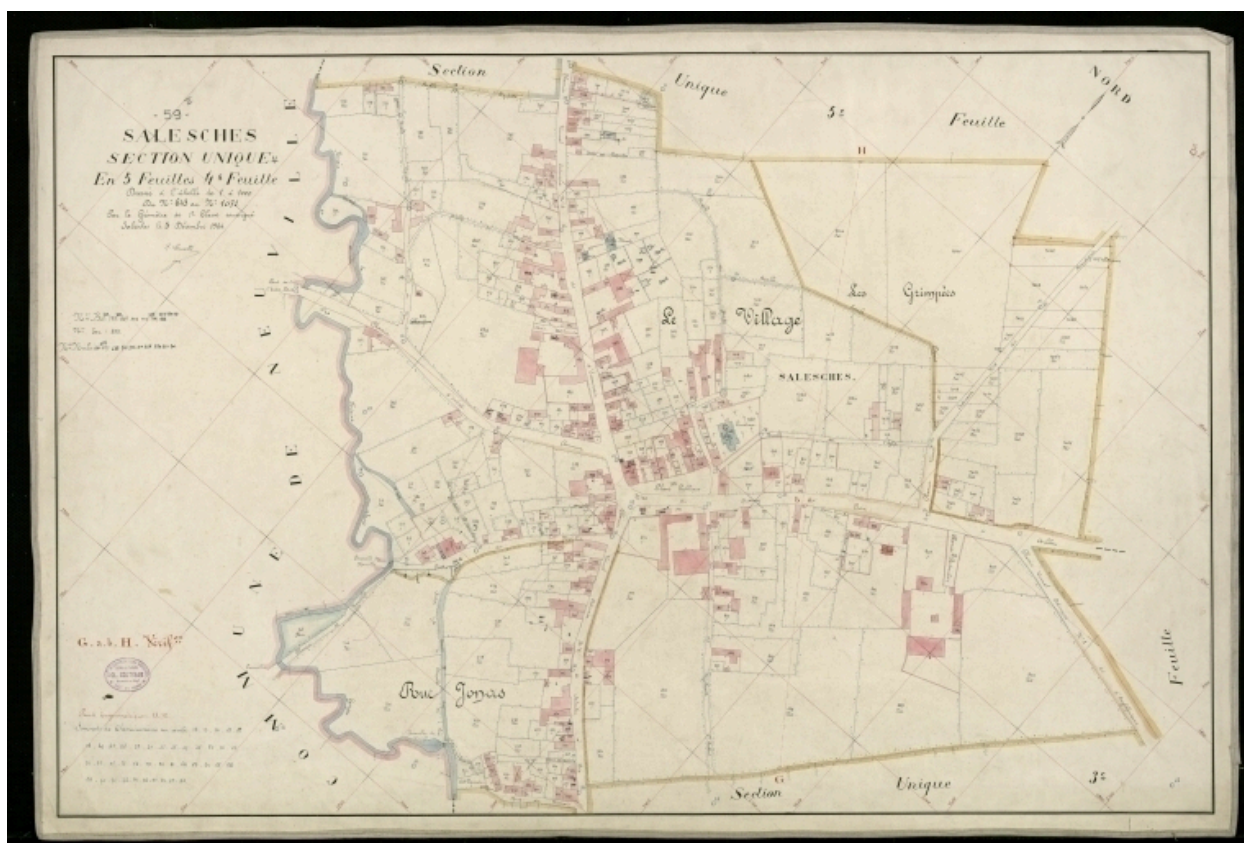
- **Archives départementales du Nord. Série P ; P 31/776. Salesches : section unique en 5 feuilles, 3ème feuille.**
Archives départementales du Nord. Série P ; P 31/776. **Salesches : section unique en 5 feuilles, 3ème feuille**, par le géomètre de 1ère classe R. Lemette, le 5 décembre 1924.
Archives départementales du Nord, Lille : P 31 / 776 / 013910

IVR31_20085900716NUCA

Auteur de l'illustration : Pierre Pigaglio (reproduction)

Date de prise de vue : 2008

(c) Région Hauts-de-France - Inventaire général ; (c) Département du Nord - Archives départementales
reproduction soumise à autorisation du titulaire des droits d'exploitation



Vue générale de la feuille cadastrale. Salesches : section unique en 5 feuilles, 4ème feuille (AD Nord. Série P ; P 31/776).

Référence du document reproduit :

- **Archives départementales du Nord. Série P ; P 31/776/013911. Salesches : section unique en 5 feuilles, 4ème feuille.**
Archives départementales du Nord. Série P ; P 31/776. **Salesches : section unique en 5 feuilles, 4ème feuille**, par le géomètre de 1ère classe R. Lemette, le 5 décembre 1924.
Archives départementales du Nord, Lille : P 31 / 776 / 013911

IVR31_20085900715NUCA

Auteur de l'illustration : Pierre Pigaglio (reproduction)

Date de prise de vue : 2008

(c) Région Hauts-de-France - Inventaire général ; (c) Département du Nord - Archives départementales
reproduction soumise à autorisation du titulaire des droits d'exploitation



Vue générale de la feuille cadastrale. Salesches : section unique en 5 feuilles, 5ème feuille (AD Nord. Série P ; P 31/776).

Référence du document reproduit :

- **Archives départementales du Nord. Série P ; P 31/776/013912. Salesches : section unique en 5 feuilles, 5ème feuille.**
Archives départementales du Nord. Série P ; P 31/776. **Salesches : section unique en 5 feuilles, 5ème feuille,**
par le géomètre de 1ère classe R. Lemette, le 5 décembre 1924.
Archives départementales du Nord, Lille : P 31 / 776 / 013912

IVR31_20085900714NUCA

Auteur de l'illustration : Pierre Pigaglio (reproduction)

Date de prise de vue : 2008

(c) Région Hauts-de-France - Inventaire général ; (c) Département du Nord - Archives départementales
reproduction soumise à autorisation du titulaire des droits d'exploitation



Vue générale de l'église Saint-Quinibert.

IVR31_20095902744NUCA

Auteur de l'illustration : Pierre Thibaut

Date de prise de vue : 2009

(c) Région Hauts-de-France - Inventaire général
reproduction soumise à autorisation du titulaire des droits d'exploitation



Vue de l'église Saint-Quinibert et du cimetière anciennement fortifié.

IVR31_20095902751NUCA

Auteur de l'illustration : Pierre Thibaut

Date de prise de vue : 2009

(c) Région Hauts-de-France - Inventaire général

reproduction soumise à autorisation du titulaire des droits d'exploitation



Vue de la chapelle Notre-Dame-des-Prés.

IVR31_20095902735NUCA

Auteur de l'illustration : Pierre Thibaut

Date de prise de vue : 2009

(c) Région Hauts-de-France - Inventaire général

reproduction soumise à autorisation du titulaire des droits d'exploitation



Vue de la chapelle Notre-Dame-des-Prés.

IVR31_20095902734NUCA

Auteur de l'illustration : Pierre Thibaut

Date de prise de vue : 2009

(c) Région Hauts-de-France - Inventaire général

reproduction soumise à autorisation du titulaire des droits d'exploitation