

Hauts-de-France, Somme  
Villers-Bretonneux  
La Sole du Vieux-Moulin  
rue Jules-Bonhomme, ancienne rue du Bout-des-Champs

## Ancienne cité de maisons provisoires, dite Les Baraques

### Références du dossier

Numéro de dossier : IA80007711

Date de l'enquête initiale : 2019

Date(s) de rédaction : 2019

Cadre de l'étude : inventaire préliminaire Val de Somme, enquête thématique régionale La première Reconstruction, patrimoine de la Reconstruction

Degré d'étude : repéré

### Désignation

Dénomination : lotissement concerté

Appellation : Les Baraques

### Compléments de localisation

Milieu d'implantation : en ville

Références cadastrales : 1933, A2, 416 à 513

### Historique

Les sources conservées aux archives départementales (Série O) indiquent que la commune de Villers-Bretonneux fait l'acquisition de terrains pour la construction de cités provisoires, en 1926. La cité de logements provisoires en bois est représentée sur le cadastre rénové de 1933, desservie par le chemin, dit rue du Bout-des-Champs, et une voie nouvelle en impasse. Elle compte 48 maisons. Il ne subsiste que 36 maisons sur les vues IGN de 1947 et de 1970.

Période(s) principale(s) : 2e quart 20e siècle

Dates : 1926 (daté par source)

### Description

Cité d'une superficie de 2,34 hectares implantée au nord de la route de Péronne, desservie par deux rues étroites parallèles reliées à la route. La dimension des parcelles est de 14m de large sur 24m de profondeur et 20m de profondeur, pour quelques parcelles à l'est. Il subsiste 17 maisons encore identifiables (n° 1 à 9, 13, 17, 23, 25 et 2, 10, 14, 16, 20, 22, 28, 30). Certaines maisons semblent avoir été reconstruites sur la même emprise.

Les maisons en rez-de-chaussée sont implantées en retrait de 3m avec passage latéral donnant accès au jardin. Accessibles par une porte en pignon, elles sont construites en briques et couvertes de fibrociment. Certaines présentent des murs enduits.

Mutations observées sur les maisons conservées : adjonction d'un garage sur le passage latéral, réfection de la couverture, modification des fenêtres, extension.

### Éléments descriptifs

Matériau(x) du gros-oeuvre, mise en oeuvre et revêtement : brique

Matériau(x) de couverture : matériau synthétique en couverture

Étage(s) ou vaisseau(x) : en rez-de-chaussée

## Typologies et état de conservation

Typologies : type poche à desserte en rues (2e quart 20e siècle) ; habitat individuel (2e quart 20e siècle)

## Statut, intérêt et protection

La cité de la Sole du Vieux-Moulin, aussi appelée Les Baraques, est l'une des deux cités de maisons provisoires construites à Villers-Bretonneux sur des terrains acquis en 1926. Ces deux cités étaient destinées à reloger les habitants rentrés à Villers-Bretonneux après la Première Guerre mondiale. Les maisons en bois, desservies par la rue du Bout-des-Champs et par une voie nouvelle, ont peu à peu été remplacées par des constructions en briques ou détruites. Moins bien conservée que la **cité des Carrières et des Vignes**, elle ne compte plus aujourd'hui que dix-sept maisons des quarante-huit d'origine.  
Statut de la propriété : propriété privée

## Références documentaires


### Documents figurés

- **Commune de Villers-Bretonneux. Cités provisoires. Plan des parcelles à acquérir, 1926 (AD Somme ; 99O 3736).**  
**Commune de Villers-Bretonneux. Cités provisoires. Plan des parcelles à acquérir, 1926 (AD Somme ; 99O 3736).**
- **Villers-Bretonneux. Plan cadastral. Section A, dite du Nord, feuille A2, 1933 (AD Somme 73W\_CP\_496\_3).**
- **Vue aérienne de Villers-Bretonneux en 1947 (IGN ; C2208-0041\_1947\_F2208-2308\_0237).**  
Les Baraques
- **Vue aérienne de Villers-Bretonneux en 1970 (IGN ; C4256-0101\_1970\_CDP7415\_5196).**  
Les Baraques.

## Illustrations



Cités provisoires. Plan des parcelles à acquérir, 1926 (AD Somme ; 99O 3336).  
Phot. Isabelle Barbedor  
IVR32\_20198005001NUCA




Extrait du cadastre de 1933.  
Section A, dite du Nord, feuille C2  
(AD Somme 73W\_CP\_696\_3).



Vue aérienne de la cité en 1947 (IGN ; C2208-0041\_1947\_F2208-2308\_0237).  
IVR32\_20208005236NUCA

Phot. Archives  
départementales de la Somme  
IVR32\_20168006557NUCA



Vue aérienne de la  
cité en 1970 (IGN ;  
C4256-0101\_1970\_CDP7415\_5196).  
IVR32\_20208005235NUCA



Maison, 5 rue Jules-Bonhomme.  
Phot. Isabelle Barbedor  
IVR32\_20208005175NUCA



Maison, 9 rue Jules-Bonhomme.  
Phot. Isabelle Barbedor  
IVR32\_20208005176NUCA



Maison, rue Jules-Bonhomme.  
Phot. Isabelle Barbedor  
IVR32\_20208005177NUCA

## Dossiers liés

### Dossiers de synthèse :

L'habitat reconstruit après la première guerre mondiale (IA99000022)

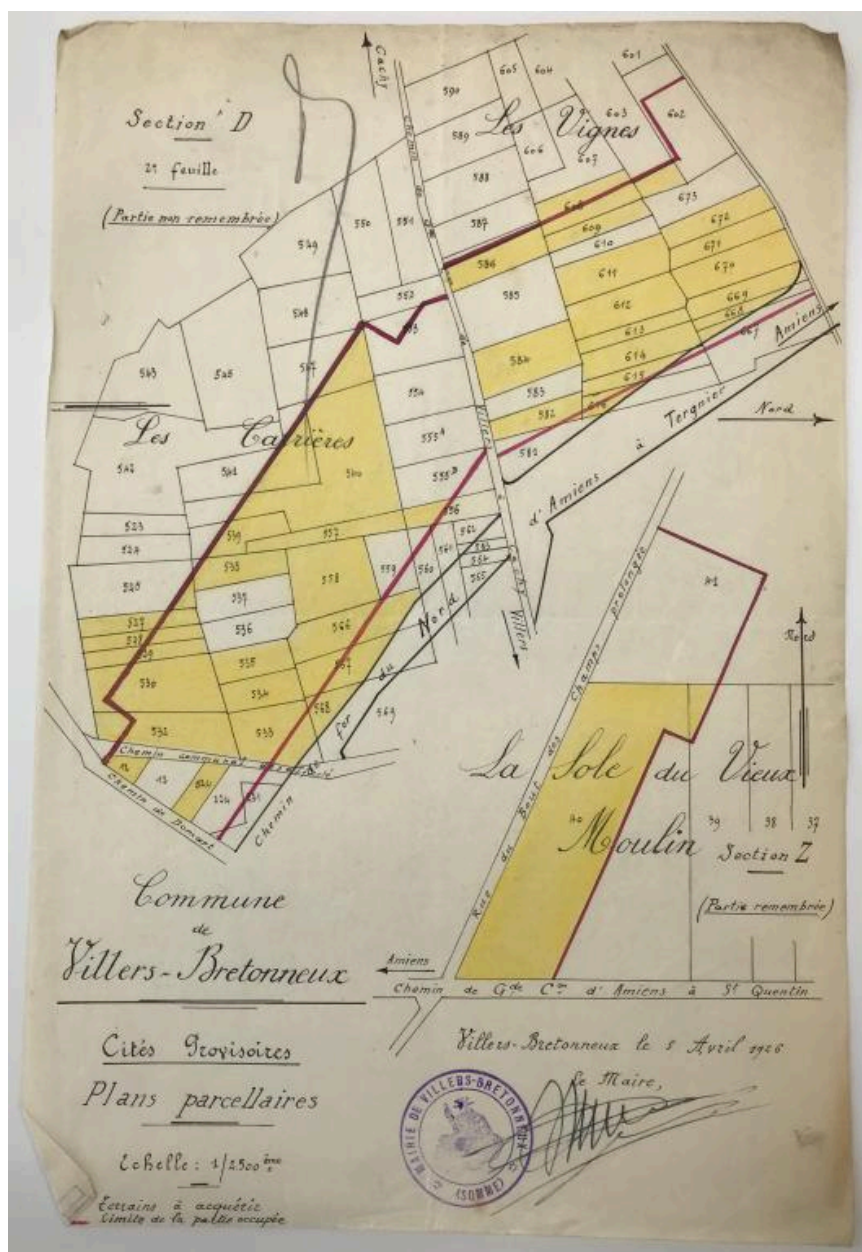
### Oeuvre(s) contenue(s) :

### Oeuvre(s) en rapport :

La ville de Villers-Bretonneux (IA80010669) Hauts-de-France, Somme, Villers-Bretonneux

Auteur(s) du dossier : Isabelle Barbedor

Copyright(s) : (c) Région Hauts-de-France - Inventaire général




Cités provisoires. Plan des parcelles à acquérir, 1926 (AD Somme ; 990 3336).

IVR32\_20198005001NUCA

Auteur de l'illustration : Isabelle Barbedor

(c) Région Hauts-de-France - Inventaire général ; (c) Département de la Somme - Archives départementales  
reproduction soumise à autorisation du titulaire des droits d'exploitation



Extrait du cadastre de 1933. Section A, dite du Nord, feuille C2 (AD Somme 73W\_CP\_696\_3).

IVR32\_20168006557NUCA

Auteur de l'illustration : Archives départementales de la Somme

(c) Département de la Somme - Archives départementales ; (c) Région Hauts-de-France - Inventaire général  
reproduction soumise à autorisation du titulaire des droits d'exploitation




Vue aérienne de la cité en 1947 (IGN ; C2208-0041\_1947\_F2208-2308\_0237).

IVR32\_20208005236NUCA

Date de prise de vue : 1947

(c) IGN ; (c) Région Hauts-de-France - Inventaire général  
reproduction soumise à autorisation du titulaire des droits d'exploitation



Vue aérienne de la cité en 1970 (IGN ; C4256-0101\_1970\_CDP7415\_5196).

IVR32\_20208005235NUCA

Date de prise de vue : 1970

(c) IGN ; (c) Région Hauts-de-France - Inventaire général  
reproduction soumise à autorisation du titulaire des droits d'exploitation



Maison, 5 rue Jules-Bonhomme.

IVR32\_20208005175NUCA

Auteur de l'illustration : Isabelle Barbedor

(c) Région Hauts-de-France - Inventaire général

reproduction soumise à autorisation du titulaire des droits d'exploitation





Maison, 9 rue Jules-Bonhomme.

IVR32\_20208005176NUCA

Auteur de l'illustration : Isabelle Barbedor

(c) Région Hauts-de-France - Inventaire général

reproduction soumise à autorisation du titulaire des droits d'exploitation



Maison, rue Jules-Bonhomme.

IVR32\_20208005177NUCA

Auteur de l'illustration : Isabelle Barbedor

(c) Région Hauts-de-France - Inventaire général

reproduction soumise à autorisation du titulaire des droits d'exploitation