

Hauts-de-France, Aisne
Château-Thierry
37, 74 rue du Château

Fortification d'agglomération

Références du dossier

Numéro de dossier : IA00127897
Date de l'enquête initiale : 1993
Date(s) de rédaction : 1993
Cadre de l'étude : inventaire topographique ville de Château-Thierry
Degré d'étude : étudié
Référence du dossier Monument Historique : PA00115590

Désignation

Dénomination : fortification d'agglomération
Parties constituantes non étudiées : porte de ville

Compléments de localisation

Milieu d'implantation : en ville
Références cadastrales : 1832, B, 1920 ; . 1982 AD 223, 224, 226

Historique

L'enceinte est datable du 13^e siècle mais a subi de constantes réparations jusqu'au 17^e siècle, en particulier pour s'adapter aux armes à feu. Désaffectés au 18^e siècle, les anciens remparts sont concédés à des particuliers (1787). La porte de Marne est démolie des 1767 lors de la reconstruction du pont, celle de Saint-Crépin l'est en 1794 et celle de Beauvais en 1799. Seule subsiste aujourd'hui la porte Saint-Pierre, appelée aussi porte de la Barre, encadrée de deux tours en fer à cheval qui a été édifiée par le comte Thibaud IV de Champagne. Le blason sculpté au-dessus de la porte est aujourd'hui effacé. Le corps de garde qui la surmonte a été converti en logement, puis en salles d'exposition. Ses voûtes d'ogives ont été détruites au 19^e siècle. Demeurent également 8 tours de l'enceinte, 2 autres ayant été détruites dans les années 1870 lors de l'agrandissement de l'hôtel-Dieu.

Période(s) principale(s) : 13^e siècle, 2^e moitié 16^e siècle

Description

L'enceinte fortifiée représentait à l'origine un périmètre de 1300 m, non compris la section occupée par la muraille du château. Les parements des tours et des courtines sont généralement en grès taille moyen appareil, plus rarement en calcaire. L'intérieur des murs est en moellon de meulière ou de calcaire. L'intérieur des tours subsistantes est voûté en cul-de-four. Toit à longs pans, conique et noue sur la porte saint Pierre.

Éléments descriptifs

Matériau(x) du gros-oeuvre, mise en oeuvre et revêtement : grès ; calcaire ; meulière ; calcaire ; moyen appareil ; moellon
Matériau(x) de couverture : tuile plate
Étage(s) ou vaisseau(x) : 1 étage carré
Couvrements : cul-de-four
Type(s) de couverture : toit à longs pans ; toit conique ; noue

Typologies et état de conservation

État de conservation : vestiges

Décor

Techniques : sculpture

Représentations : armoiries

Précision sur les représentations :

armes illisibles ; culot

Statut, intérêt et protection


L'intégralité du dossier est consultable au centre de documentation de l'Inventaire et du Patrimoine culturel.

Intérêt de l'œuvre : à signaler

Protections : classé MH, 1886/07/12, classé MH partiellement, 1886/07/12, inscrit MH partiellement, 1927/05/19


Statut de la propriété : propriété de la commune

Illustrations



Vue générale des remparts depuis la rue du faubourg de La Barre.

Phot. Patrick Glotain
IVR22_19930200882VA



Vue générale de la muraille orientale depuis la rue de La Barre.

Phot. Thierry Lefébure
IVR22_19940200780VA



Vue générale des remparts depuis la rue du faubourg de La Barre.

Phot. Patrick Glotain
IVR22_19930200885VA



La tour Henriot, depuis la rue du faubourg de La Barre.

Phot. Patrick Glotain
IVR22_19930200945XA



la tour de l'hôtel Dieu, avenue Joussaume Latour.

Phot. Patrick Glotain
IVR22_19930200498X



La porte Saint-Pierre.

Phot. Patrick Glotain
IVR22_19930200944XA




Porte Saint-Pierre, le revers côté ville, sur la rue du Château.

Phot. Thierry Lefébure
IVR22_19940201147X



Porte Saint-Pierre, vue d'ensemble de la façade externe.

Phot. Thierry Lefébure
IVR22_19940201036XA



Élément de l'enceinte de la ville, accessible par le 17 bis avenue de Soissons.
Phot. Christiane Riboulleau
IVR22_19930202645ZA



Porte Saint-Pierre, vue du côté extérieur ; carte postale, avant 1940.

Phot. Patrick Glotain
IVR22_19900201690XB

Dossiers liés

Oeuvre(s) contenue(s) :

Oeuvre(s) en rapport :

La ville de Château-Thierry (IA00127895) Hauts-de-France, Aisne, Château-Thierry

Auteur(s) du dossier : Xavier Massary de

Copyright(s) : (c) Région Hauts-de-France - Inventaire général



Vue générale des remparts depuis la rue du faubourg de La Barre.

IVR22_19930200882VA

Auteur de l'illustration : Patrick Glotain

(c) Ministère de la culture - Inventaire général ; (c) Département de l'Aisne ; (c) AGIR-Pic
reproduction soumise à autorisation du titulaire des droits d'exploitation



Vue générale de la muraille orientale depuis la rue de La Barre.

IVR22_19940200780VA

Auteur de l'illustration : Thierry Lefébure

(c) Ministère de la culture - Inventaire général ; (c) Département de l'Aisne ; (c) AGIR-Pic
reproduction soumise à autorisation du titulaire des droits d'exploitation



Vue générale des remparts depuis la rue du faubourg de La Barre.

IVR22_19930200885VA

Auteur de l'illustration : Patrick Glotain

(c) Ministère de la culture - Inventaire général ; (c) Département de l'Aisne ; (c) AGIR-Pic
reproduction soumise à autorisation du titulaire des droits d'exploitation



La tour Henriette, depuis la rue du faubourg de La Barre.

IVR22_19930200945XA

Auteur de l'illustration : Patrick Glotain

(c) Ministère de la culture - Inventaire général ; (c) Département de l'Aisne ; (c) AGIR-Pic
reproduction soumise à autorisation du titulaire des droits d'exploitation



la tour de l'hôtel Dieu, avenue Jousaume Latour.

IVR22_19930200498X

Auteur de l'illustration : Patrick Glotain

(c) Ministère de la culture - Inventaire général ; (c) Département de l'Aisne ; (c) AGIR-Pic
reproduction soumise à autorisation du titulaire des droits d'exploitation



La porte Saint-Pierre.

IVR22_19930200944XA

Auteur de l'illustration : Patrick Glotain

(c) Ministère de la culture - Inventaire général ; (c) Département de l'Aisne ; (c) AGIR-Pic
reproduction soumise à autorisation du titulaire des droits d'exploitation



Porte Saint-Pierre, le revers côté ville, sur la rue du Château.

IVR22_19940201147X

Auteur de l'illustration : Thierry Lefébure

(c) Ministère de la culture - Inventaire général ; (c) Département de l'Aisne ; (c) AGIR-Pic
reproduction soumise à autorisation du titulaire des droits d'exploitation



Porte Saint-Pierre, vue d'ensemble de la façade externe.

IVR22_19940201036XA

Auteur de l'illustration : Thierry Lefébure

(c) Ministère de la culture - Inventaire général ; (c) Département de l'Aisne ; (c) AGIR-Pic
reproduction soumise à autorisation du titulaire des droits d'exploitation



Elément de l'enceinte de la ville, accessible par le 17 bis avenue de Soissons.

IVR22_19930202645ZA

Auteur de l'illustration : Christiane Riboulleau

Date de prise de vue : 1993

(c) Ministère de la culture - Inventaire général ; (c) Département de l'Aisne ; (c) AGIR-Pic
reproduction soumise à autorisation du titulaire des droits d'exploitation



Porte Saint-Pierre, vue du côté extérieur ; carte postale, avant 1940.

IVR22_19900201690XB

Auteur de l'illustration : Patrick Glotain

(c) Ministère de la culture - Inventaire général ; (c) Département de l'Aisne ; (c) AGIR-Pic
reproduction soumise à autorisation du titulaire des droits d'exploitation