

Hauts-de-France, Somme
Péronne
rue du Collège

Ancien collège de Péronne (détruit)

Références du dossier

Numéro de dossier : IA80000942
Date de l'enquête initiale : 2003
Date(s) de rédaction : 2017
Cadre de l'étude : opération ponctuelle La première Reconstruction
Degré d'étude : repéré

Désignation

Dénomination : collège
Parties constituantes non étudiées : cour

Compléments de localisation

Milieu d'implantation : en ville
Références cadastrales : 1830, B, 845, 846

Historique

D'après De Cagny (1865), le premier collège de Péronne, bâti au début du 17^e siècle, est placé sous la direction des Oratoriens (1621) puis des Trinitaires (1683), qui quittent Péronne vers 1778.

Le collège communal de Péronne est autorisé par un arrêté du 7 octobre 1820. Il est installé dans les bâtiments de l'ancien collège, jugés inhabitables en 1810. En 1822, la municipalité vote le principe d'une nouvelle construction, permettant l'installation du collège qui compte plus de 60 élèves. Une chapelle est attestée en 1828. Reconstitué en 1825, il est agrémenté d'un clocher et d'une horloge en 1842 (Decagny).

Le recensement de 1836 y signale le principal, un prêtre, trois professeurs, deux maîtres d'étude et un portier.

L'édifice est représenté sur le cadastre napoléonien, levé vers 1839. Il consiste alors en un long bâtiment aligné sur la rue du Collège, une aile en retour et des dépendances dans la vaste cour, qui s'étend au sud, fermée par l'ancien rempart.

Les cartes postales des années 1900 montrent un bâtiment principal de 24 travées sur deux étages carrés et étage de comble, aligné sur la rue du Collège, avec un passage cocher décentré, une aile perpendiculaire de 9 travées sur deux étages carrés, au sud de la cour plantée d'arbres de tige, le préau au nord.

Côté cour, les baies du pensionnat sont réduites et certaines murées. L'ensemble est construit en briques et couvert d'ardoises.

Détruit durant la première guerre mondiale, il est reconstruit [avenue Danicourt](#), face au collège de filles.

Période(s) principale(s) : 1^{er} quart 17^e siècle (?), détruit), 2^e quart 19^e siècle

Dates : 1825 (daté par travaux historiques), 1842 (daté par travaux historiques)

Description

Éléments descriptifs

Typologies et état de conservation

État de conservation : détruit

Statut, intérêt et protection

L'ancien collège est l'un des nombreux établissements d'enseignement existant à Péronne au 19^e siècle. Le recensement de 1846 y signale la présence de 157 enfants dans pensions de la ville.

En 1836, il existe quatre pensions : rue Saint-Sauveur (Mélanie Souliès), rue Saint-Fursy (Joséphine Midy), rue des Cordeliers (Augustine Dufourmentelle), rue du Paon (Théodore Leclerc), en 1846 : rue des Ursulines (7 sous-maîtresses et 3 orphelines) et en 1871 : rue Beaubois, rue du Vert-Muguet et rue Saint-Fursy.

Références documentaires

Documents d'archive

- AD Somme. Série T ; II. T 19 (ancien 396 229). **Registre**. Pages 1 à 124. arrêtés divers, 1821, P. 105.
- AD Somme. Série T ; I. T. 26 (ancien 396-243). **Registre**. 1810, F^o 53.
- AD Somme. Série T ; II. T. 28 (Ancien 396.250). **Copie des lettres du recteur adressées au grand-maître et au conseil royal (1822-1827)**. p. 47.

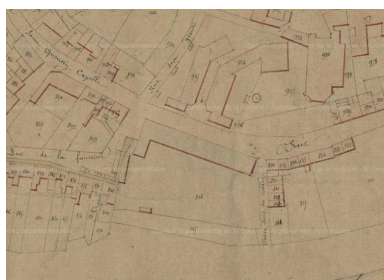
Documents figurés

- **Péronne**, plan cadastral napoléonien [en ligne], section B de la ville (AD Somme ; 3 P 2065/4).
- **Péronne 1918. Le Collège. The Collège**, carte postale, E. Souillard éditeur, 1918 (AD Somme ; 8 Fi 1774).
- **Ville de Péronne. Collège des Garçons [dans son état ancien]**, tirage, Coulombel (architecte), 15 novembre 1920 (AD Somme ; 10 R 1008).

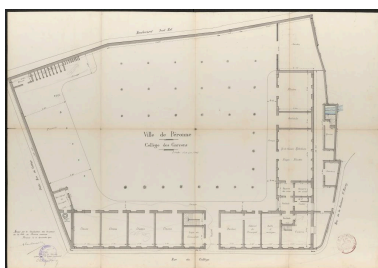
Bibliographie

- DECAGNY, Paul (abbé). **Histoire de l'arrondissement de Péronne**. 1865. Péronne : Quentin. tome 1, p. 48-49.

Illustrations



Extrait du cadastre napoléonien
(AD Somme ; 3P 2065/4)
Phot. Archives
départementales de la Somme
IVR32_20178005213NUCA



Plan d'ensemble dans son état ancien,
Coulombel (architecte), 15 novembre
1920 (AD Somme ; 10 R 1008).
Phot. Archives
départementales de la Somme
IVR32_20218005224NUCA



Le Collège en ruines, en 1918
(AD Somme ; 8 Fi 1774).
Phot. Gilles-Henri
Bailly (reproduction)
IVR22_20158005699NUCA

Dossiers liés

Oeuvre(s) contenue(s) :

Oeuvre(s) en rapport :

Ancienne ville close de Péronne (IA80000834) Hauts-de-France, Somme, Péronne

Auteur(s) du dossier : Isabelle Barbedor

Copyright(s) : (c) Région Hauts-de-France - Inventaire général

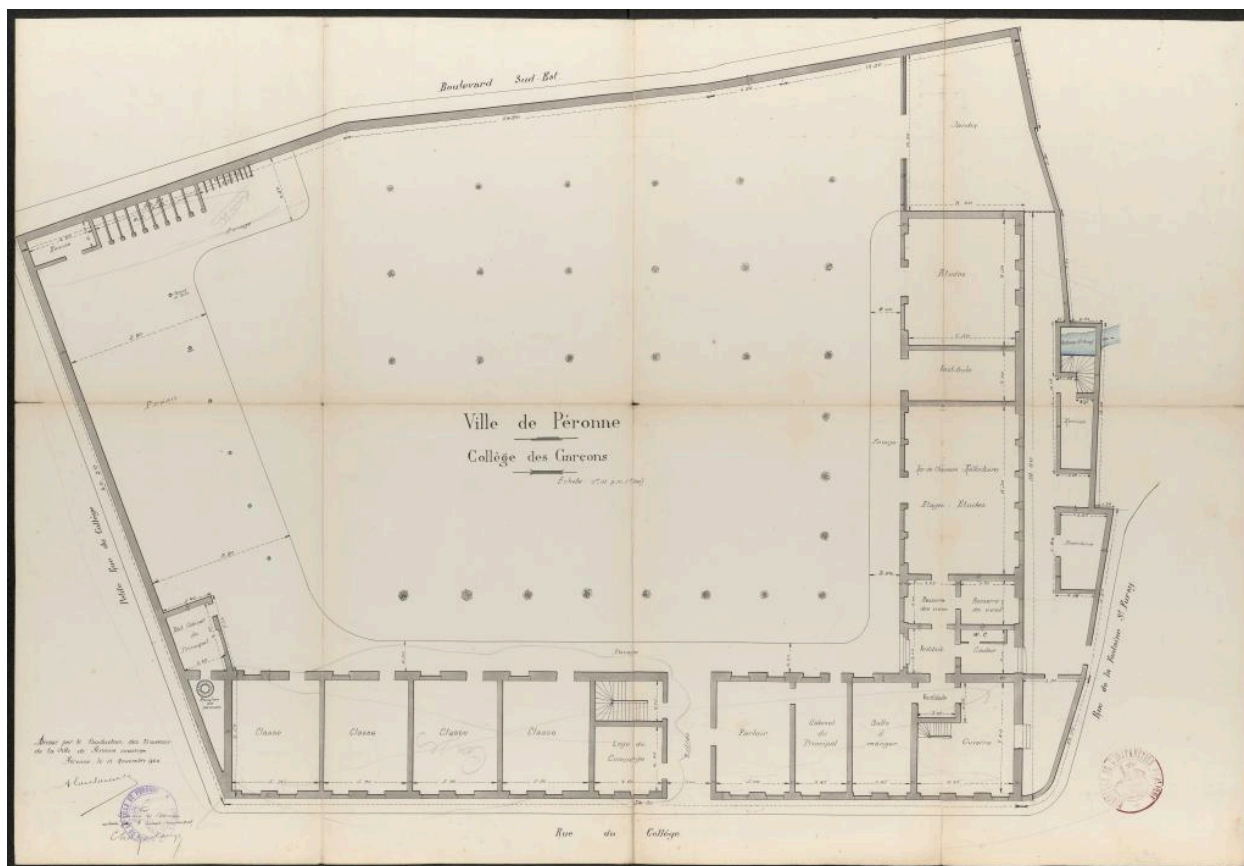


Extrait du cadastre napoléonien (AD Somme ; 3P 2065/4)

IVR32_20178005213NUCA

Auteur de l'illustration : Archives départementales de la Somme

(c) Département de la Somme - Archives départementales ; (c) Région Hauts-de-France - Inventaire général
reproduction soumise à autorisation du titulaire des droits d'exploitation



Plan d'ensemble dans son état ancien, Coulombel (architecte), 15 novembre 1920 (AD Somme ; 10 R 1008).

IVR32_20218005224NUCA

Auteur de l'illustration : Archives départementales de la Somme

(c) Département de la Somme - Archives départementales ; (c) Région Hauts-de-France - Inventaire général
reproduction soumise à autorisation du titulaire des droits d'exploitation



Le Collège en ruines, en 1918 (AD Somme ; 8 Fi 1774).

IVR22_20158005699NUCA

Auteur de l'illustration : Gilles-Henri Bailly (reproduction)

Date de prise de vue : 2003

(c) Région Hauts-de-France - Inventaire général ; (c) Département de la Somme - Archives départementales
reproduction soumise à autorisation du titulaire des droits d'exploitation