

Hauts-de-France, Pas-de-Calais  
Saint-Omer

## **Ensemble de 15 verrières historiées (baies 9 à 14 ; baies 10 à 26 ; baie 31) : Chemin de croix ; Baptême du Christ**

### **Références du dossier**

Numéro de dossier : IM62002952

Date de l'enquête initiale : 1997

Date(s) de rédaction : 2010

Cadre de l'étude : mobilier et objets religieux enquête externe, mobilier et objets religieux objets mobiliers de la ville de Saint-Omer

Degré d'étude : recensé

Référence du dossier Monument Historique : PM62001945

### **Désignation**

Dénomination : verrière

Précision sur la dénomination : verrières historiées

Titres : Chemin de croix , Baptême du Christ

### **Compléments de localisation**

Emplacement dans l'édifice : bas-côtés nord et sud, chapelle des fonts baptismaux

### **Historique**

Vitraux exécutés entre 1868 et 1874 (?) par les maîtres-verrier parisien A. Lusson et Léon Lefèvre. Rare exemple de chemin de Croix transposé sur verrières.

Période(s) principale(s) : 19e siècle

### **Description**

Les baies du Chemin de Croix sont composées de trois lancettes polylobées, juxtaposées, avec ajours. Chaque remplage des ajours est unique. Le Baptême du Christ (baie 31) est encadré de deux baies (29 et 33) à décor géométrique sur fond de grisaille. Deux autres baies (27 et 35) à verre losangé translucide et bordure externe à verre bleu et jaune.

### **Éléments descriptifs**

Catégorie(s) technique(s) : vitrail

Éléments structurels, forme, fonctionnement : lancette ; ; ; jour de réseau

Matériaux : verre transparent peint ; plomb

### **Statut, intérêt et protection**

Protections : inscrit au titre objet, 1980/01/28

Vingt-quatre vitraux représentant : le Baptême du Christ (chapelle des fonts baptismaux), les quatorze stations du chemin de Croix (collatéraux nord et sud), la Vierge en majesté et le Christ en majesté (extrémité est des collatéraux), la Mise au Tombeau, la Résurrection du Christ et Godefroy de Bouillon fondant l'ordre du Temple (choeur). Ateliers A. Lusson et Léon Lefevre (Paris), entre 1850 et 1880.

Statut de la propriété : propriété de la commune

## Liens web


- : [http://www.culture.gouv.fr/public/mistral/palissy\\_fr?](http://www.culture.gouv.fr/public/mistral/palissy_fr?ACTION=RETROUVER&FIELD_1=Cpal5&VALUE_1=&FIELD_2=EDIF&VALUE_2=&FIELD_3=Cpal1&VALUE_3=&FIELD_4=PRENOM&VALUE_4=&FIELD_5=REF&VALUE_5=&FIELD_6=REF&VALUE_6=&FIELD_7=REF&VALUE_7=&FIELD_8=PM62001945&FIELD_9=DOSURLP&VALUE_9=%20&NUMBER=1&GRP=0&REQ=%28%28PM62001945%29%20%3aREF%20%29&USRNAME=nobody&USRPWD=4%24%2534P&SPEC=9&SYN=1&IMLY=&MAX1=1&MAX2=1&MAX3=200&DOM)

ACTION=RETROUVER&FIELD\_1=Cpal5&VALUE\_1=&FIELD\_2=EDIF&VALUE\_2=&FIELD\_3=Cpal1&VALUE\_3=&FIELD\_4=PRENOM&VALUE\_4=&FIELD\_5=REF&VALUE\_5=&FIELD\_6=REF&VALUE\_6=&FIELD\_7=REF&VALUE\_7=&FIELD\_8=PM62001945&FIELD\_9=DOSURLP&VALUE\_9=%20&NUMBER=1&GRP=0&REQ=%28%28PM62001945%29%20%3aREF%20%29&USRNAME=nobody&USRPWD=4%24%2534P&SPEC=9&SYN=1&IMLY=&MAX1=1&MAX2=1&MAX3=200&DOM


## Illustrations




Vue générale, Baptême du Christ  
Phot. Bruno Decrock  
IVR31\_20106201785NUCA




Vue générale, station II  
Phot. Bruno Decrock  
IVR31\_20106201790NUCA




Vue générale, station IV  
Phot. Bruno Decrock  
IVR31\_20106201789NUCA




Vue générale, station V  
Phot. Bruno Decrock  
IVR31\_20106201788NUCA




Vue générale, station VI  
Phot. Bruno Decrock  
IVR31\_20106201787NUCA




Vue générale, station VII  
Phot. Bruno Decrock  
IVR31\_20106201786NUCA




Vue générale, station VIII  
Phot. Bruno Decrock  
IVR31\_20106201778NUCA




Vue générale, station IX  
Phot. Bruno Decrock  
IVR31\_20106201779NUCA



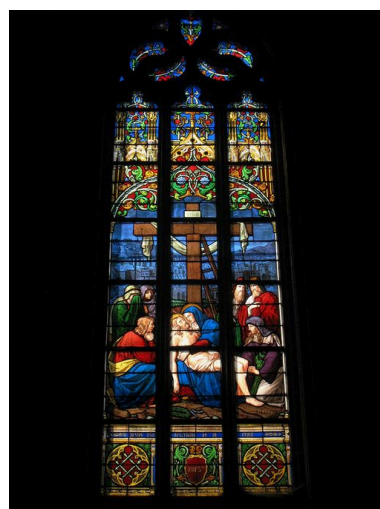
Vue générale, station X  
Phot. Bruno Decrock  
IVR31\_20106201780NUCA




Vue générale, station XI  
Phot. Bruno Decrock  
IVR31\_20106201781NUCA



Vue générale, station XII  
Phot. Bruno Decrock  
IVR31\_20106201782NUCA




Vue générale, station XIII  
Phot. Bruno Decrock  
IVR31\_20106201783NUCA



Vue générale, station XIV  
Phot. Bruno Decrock  
IVR31\_20106201784NUCA




Vue générale, Baptême du Christ (phot. Wintrebert, 1978, fonds AOA62)




Vue générale, station III (phot. Wintrebert, 1978, fonds AOA62)

Phot. Julien Marasi  
IVR31\_20106201801NUC




Vue générale, station IV (phot. Wintrebert, 1978, fonds AOA62)  
Phot. Julien Marasi  
IVR31\_20106201793NUC




Vue générale, station VI (phot. Wintrebert, 1978, fonds AOA62)  
Phot. Julien Marasi  
IVR31\_20106201796NUC


Phot. Julien Marasi  
IVR31\_20106201798NUC



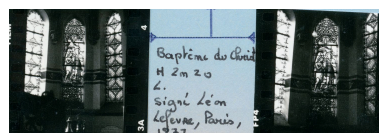
Vue générale, station IX (phot. Wintrebert, 1978, fonds AOA62)  
Phot. Julien Marasi  
IVR31\_20106201797NUC






Vue générale, station IX (phot. Wintrebert, 1978, fonds AOA62)  
Phot. Julien Marasi  
IVR31\_20106201794NUC



Vue générale, station XI (phot. Wintrebert, 1978, fonds AOA62)  
Phot. Julien Marasi  
IVR31\_20106201795NUC



Vue générale, Baptême du Christ (phot. Wintrebert, 1978, fonds AOA62)  
Phot. Julien Marasi  
IVR31\_20106201802NUC



Vue générale, Chemin de Croix (phot. Wintrebert, 1978, fonds AOA62)  
Phot. Julien Marasi  
IVR31\_20106201800NUC

Vue générale, Chemin de Croix (phot.  
Wintrebert, 1978, fonds AOA62)  
Phot. Julien Marasi  
IVR31\_20106201799NUC

## Dossiers liés

**Oeuvre(s) contenue(s) :**

**Oeuvre(s) en rapport :**

Présentation du mobilier de l'église du Saint-Sépulcre de Saint-Omer (IM62001926) Nord-Pas-de-Calais, Pas-de-Calais, Saint-Omer

Auteur(s) du dossier : Julien Marasi, Bruno Decrock, Maya Bennani

Copyright(s) : (c) Monuments historiques ; (c) Commune de Saint-Omer ; (c) Région Hauts-de-France - Inventaire général




Vue générale, Baptême du Christ

IVR31\_20106201785NUCA

Auteur de l'illustration : Bruno Decrock

(c) Ville de Saint-Omer ; (c) Région Hauts-de-France - Inventaire général  
reproduction soumise à autorisation du titulaire des droits d'exploitation




Vue générale, station II

IVR31\_20106201790NUCA

Auteur de l'illustration : Bruno Decrock

(c) Ville de Saint-Omer ; (c) Région Hauts-de-France - Inventaire général  
reproduction soumise à autorisation du titulaire des droits d'exploitation






Vue générale, station IV

IVR31\_20106201789NUCA

Auteur de l'illustration : Bruno Decrock

(c) Ville de Saint-Omer ; (c) Région Hauts-de-France - Inventaire général  
reproduction soumise à autorisation du titulaire des droits d'exploitation



Vue générale, station V

IVR31\_20106201788NUCA

Auteur de l'illustration : Bruno Decrock

(c) Ville de Saint-Omer ; (c) Région Hauts-de-France - Inventaire général  
reproduction soumise à autorisation du titulaire des droits d'exploitation



Vue générale, station VI

IVR31\_20106201787NUCA

Auteur de l'illustration : Bruno Decrock

(c) Ville de Saint-Omer ; (c) Région Hauts-de-France - Inventaire général  
reproduction soumise à autorisation du titulaire des droits d'exploitation



Vue générale, station VII

IVR31\_20106201786NUCA

Auteur de l'illustration : Bruno Decrock

(c) Ville de Saint-Omer ; (c) Région Hauts-de-France - Inventaire général  
reproduction soumise à autorisation du titulaire des droits d'exploitation




Vue générale, station VIII

IVR31\_20106201778NUCA

Auteur de l'illustration : Bruno Decrock

(c) Ville de Saint-Omer ; (c) Région Hauts-de-France - Inventaire général  
reproduction soumise à autorisation du titulaire des droits d'exploitation




Vue générale, station IX

IVR31\_20106201779NUCA

Auteur de l'illustration : Bruno Decrock

(c) Ville de Saint-Omer ; (c) Région Hauts-de-France - Inventaire général  
reproduction soumise à autorisation du titulaire des droits d'exploitation




Vue générale, station X

IVR31\_20106201780NUCA

Auteur de l'illustration : Bruno Decrock

(c) Ville de Saint-Omer ; (c) Région Hauts-de-France - Inventaire général  
reproduction soumise à autorisation du titulaire des droits d'exploitation




Vue générale, station XI

IVR31\_20106201781NUCA

Auteur de l'illustration : Bruno Decrock

(c) Ville de Saint-Omer ; (c) Région Hauts-de-France - Inventaire général  
reproduction soumise à autorisation du titulaire des droits d'exploitation






Vue générale, station XII

IVR31\_20106201782NUCA

Auteur de l'illustration : Bruno Decrock

(c) Ville de Saint-Omer ; (c) Région Hauts-de-France - Inventaire général  
reproduction soumise à autorisation du titulaire des droits d'exploitation




Vue générale, station XIII

IVR31\_20106201783NUCA

Auteur de l'illustration : Bruno Decrock

(c) Ville de Saint-Omer ; (c) Région Hauts-de-France - Inventaire général  
reproduction soumise à autorisation du titulaire des droits d'exploitation



Vue générale, station XIV

IVR31\_20106201784NUCA

Auteur de l'illustration : Bruno Decrock

(c) Ville de Saint-Omer ; (c) Région Hauts-de-France - Inventaire général  
reproduction soumise à autorisation du titulaire des droits d'exploitation




Vue générale, Baptême du Christ (phot. Wintrebert, 1978, fonds AOA62)

IVR31\_20106201801NUC

Auteur de l'illustration : Julien Marasi

(c) Ville de Saint-Omer ; (c) Région Hauts-de-France - Inventaire général  
reproduction soumise à autorisation du titulaire des droits d'exploitation




Vue générale, station III (phot. Wintrebert, 1978, fonds AOA62)

IVR31\_20106201798NUC

Auteur de l'illustration : Julien Marasi

(c) Ville de Saint-Omer ; (c) Région Hauts-de-France - Inventaire général  
reproduction soumise à autorisation du titulaire des droits d'exploitation




Vue générale, station IV (phot. Wintrebert, 1978, fonds AOA62)

IVR31\_20106201793NUC

Auteur de l'illustration : Julien Marasi

(c) Ville de Saint-Omer ; (c) Région Hauts-de-France - Inventaire général  
reproduction soumise à autorisation du titulaire des droits d'exploitation




Vue générale, station VI (phot. Wintrebert, 1978, fonds AOA62)

IVR31\_20106201796NUC

Auteur de l'illustration : Julien Marasi

(c) Ville de Saint-Omer ; (c) Région Hauts-de-France - Inventaire général  
reproduction soumise à autorisation du titulaire des droits d'exploitation




Vue générale, station IX (phot. Wintrebert, 1978, fonds AOA62)

IVR31\_20106201797NUC

Auteur de l'illustration : Julien Marasi

(c) Ville de Saint-Omer ; (c) Région Hauts-de-France - Inventaire général  
reproduction soumise à autorisation du titulaire des droits d'exploitation






Vue générale, station IX (phot. Wintrebert, 1978, fonds AOA62)

IVR31\_20106201794NUC

Auteur de l'illustration : Julien Marasi

(c) Ville de Saint-Omer ; (c) Région Hauts-de-France - Inventaire général  
reproduction soumise à autorisation du titulaire des droits d'exploitation

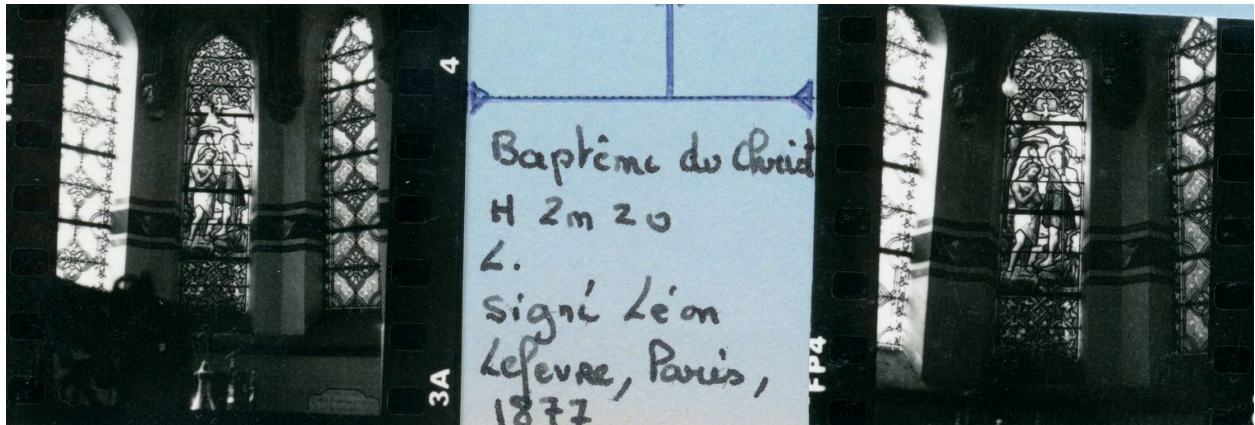


Vue générale, station XI (phot. Wintrebert, 1978, fonds AOA62)

IVR31\_20106201795NUC

Auteur de l'illustration : Julien Marasi

(c) Ville de Saint-Omer ; (c) Région Hauts-de-France - Inventaire général  
reproduction soumise à autorisation du titulaire des droits d'exploitation




Vue générale, Baptême du Christ (phot. Wintrebert, 1978, fonds AOA62)

IVR31\_20106201802NUC

Auteur de l'illustration : Julien Marasi

(c) Ville de Saint-Omer ; (c) Région Hauts-de-France - Inventaire général  
reproduction soumise à autorisation du titulaire des droits d'exploitation



Vue générale, Chemin de Croix (phot. Wintrebert, 1978, fonds AOA62)

IVR31\_20106201800NUC

Auteur de l'illustration : Julien Marasi

(c) Ville de Saint-Omer ; (c) Région Hauts-de-France - Inventaire général  
reproduction soumise à autorisation du titulaire des droits d'exploitation



Vue générale, Chemin de Croix (phot. Wintrebert, 1978, fonds AOA62)

IVR31\_20106201799NUC

Auteur de l'illustration : Julien Marasi

(c) Ville de Saint-Omer ; (c) Région Hauts-de-France - Inventaire général  
reproduction soumise à autorisation du titulaire des droits d'exploitation