Hauts-de-France, Nord
Jeumont

Présentation de la commune de Jeumont

Références du dossier

Numéro de dossier : IA59001366
Date de l'enquête initiale : 2001
Date(s) de rédaction : 2002, 2023
Cadre de l'étude : enquête thématique départementale Patrimoine XXe Maubeuge et Val de Sambre

Désignation

Aires d'études : Communauté d'agglomération Maubeuge Val-de-Sambre
Milieu d'implantation :

Historique

Depuis le milieu du XIXe siècle, la commune de Jeumont connaît un développement urbain lié au développement industriel. L'industrie a des origines anciennes : des travaux historiques mentionnent l'existence d'une fonderie et d'une platinerie (usine de laminage) vers 1780, détruites pendant la Révolution, ainsi que des carrières de marbre et grès exploitées à la fin du XVIIIe siècle.
Le grand développement économique est rendu possible par l'installation de la ligne de chemin de fer Paris-Erquelinnes (Belgique) en 1855. La gare est agrandie vers 1881 par l'architecte Léon Danis. La carrière de son fils Adolphe (1886-1969) se fixe dans le bassin de la Sambre, en particulier pendant l'entre-deux-guerres. Il est mentionné en tant qu'architecte de la ville de Jeumont à cette époque.
Peu d'éléments permettent de connaître les architectes du début du siècle : les archives communales conservent un en-tête de lettre au nom de Louis Pavaux, architecte en 1900, qui mentionne des transformations de l'école maternelle et celui d'Émile Neulliès, ingénieur architecte à Maubeuge en 1902, en rapport avec la construction d'une galerie vitrée et de la salle d'attente pour parents d'élèves de l'école maternelle. Une manufacture de verre est mise en exploitation par Hector Despret en 1857 puis déplacée à la fin du siècle à Boussois. La ville se développe pour loger les ouvriers de l'industrie électrique (IA59001625), ou des aciéries (Sambre et Meuse, fondées en 1899, détruites) implantées le long de la Sambre. L'infirmerie-crèche (IA59001369) sera construite vers 1930 sur l'emplacement de l'usine de ciment Portland.
Au lendemain de la guerre, en 1929, un plan d'aménagement de la ville est conçu par l'ingénieur-géomètre Marché, associant le développement du réseau viaire à un souci hygiéniste. Ce projet met l'accent sur la création de rues et de lotissements, d'un réseau d'égouts, d'un nouveau cimetière, d'un réseau viaire, la construction de maisons, d'une nouvelle mairie et d'un terrain de sport. D'autres projets, de type hygiéniste, sont proposés par Adolphe Danis : des urinoirs publics avec marquise et lambrequin en fonte (1925) qu'il améliore (optant pour un carrelage céramique et carreaux vernissés) et qui sera construit en 1935 (aujourd'hui (2023) détruit). En 1929, le même architecte effectue des améliorations et un agrandissement de l'abattoir conçu par l'architecte Auguste Depasse en 1901. Il est également l'architecte d'une infirmerie-crèche, adjointe d'un dispensaire et d'un établissement de bains, piscine et douches (IA59001540), conçus en 1926. Des maisons en série et quelques maisons d'architectes sont construites par ses soins à cette période.
La Compagnie de Chemin de Fer du Nord reconstruit la gare (IA59001367) endommagée pendant la Première Guerre mondiale ainsi qu'une cité de cheminots (1919-25) constituée de cinquante logements en dur et située sur la commune voisine de Marpent. La FACEJ (Forges et Ateliers de Constructions Électriques de Jeumont) construit quant à elle des logements pour ingénieurs (IA59001626) en 1932 puis un immeuble pour célibataires (IA59001627) dans les années de l'après-guerre. La salle des fêtes (IA59001368) est construite en 1950 par Adolphe Danis. De nombreux projets d'écoles et d'établissements sportifs sont conçus entre 1950 et 1970 par Adolphe Danis et par son successeur André Gaillard.
Les archives communales conservent une notice descriptive d'un bâtiment métallique isothermique conçu en 1959 par Le Bugle, architecte D.P.L.G., de l'entreprise de préfabrication Y. Plisson à Paris (XIIIe) ainsi que tous les modèles de piscines préfabriquées (opération 1000 piscines). Cela témoigne de l'intérêt porté à ces procédés par la commune qui

construit une salle polyvalente de type "Mille Club" en 1973. Les constructions soudées et métalliques perdurent : la société Duplanty invente le pavillon Monica (en glazal, à base d'amiante avec émail mat de couleur) et la maison Coquille (Abraham et Rol créateurs, préfabriqué en bois et butyle armé) fabriquée à cinquante exemplaires. D'autres préfabriqués, dits Shrött (en tôle imitant le rondin), sont conservés sur le territoire communal.

Références documentaires

Liens web

- Dossier d'origine numérisé. : http://www2.culture.gouv.fr/documentation/memoire/HTML/IVR31/IA59001366/index.htm

Illustrations

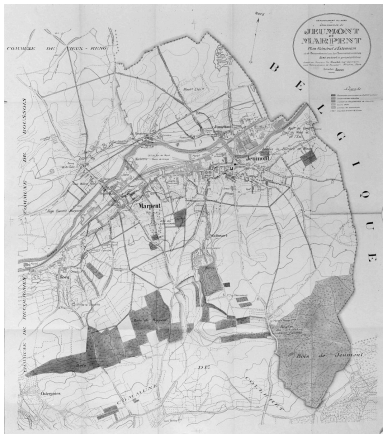

Plan d'extension de Jeumont-Marpent, Marché (ingénieur-géomètre), 1929 (?) (AD Nord ; O318/108 bis). Phot. Pierre Thibaut IVR31_20015900046V

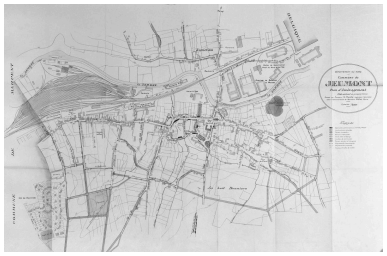

Plan d'aménagement de la ville de Jeumont, Marché (ingénieur-géomètre), 1929 (?) (AD Nord ; O318/108 bis). Phot. Pierre Thibaut IVR31_20015900059V



Vue générale des bureaux des Aciéries de Sambre et Meuse, carte postale ancienne [s.d.] (In ROUSSELLE Christian, DESSAGER André. Mémoire en images : Jeumont et Marpent. Joué-lès-Tours : Alan Sutton, 1997, p.82). Repro. Pierre Thibaut IVR31_20015902107ZAB



Vue générale de la Sambre et des Acières de Sambre et Meuse, carte postale ancienne [s.d.] (In ROUSSELLE Christian, DESSAGER André. Mémoire en images : Jeumont et Marpent. Joué-lès-Tours : Alan Sutton, 1997, p. 86). Repro. Pierre Thibaut IVR31_20015902105ZAB



Vue générale de la fabrique de verres spéciaux, carte postale ancienne [s.d.] (In ROUSSELLE Christian, DESSAGER André. Mémoire en images : Jeumont et Marpent. Joué-lès-Tours : Alan Sutton, 1997). Repro. Thierry Petitberghien IVR31_20025902088XB

Vue générale de fabrique de verres spéciaux en ruines, carte postale ancienne [s.d.] (In ROUSSELLE Christian, DESSAGER André. Mémoire en images : Jeumont et Marpent. Joué-lès-Tours : Alan Sutton, 1997, p.75). Repro. Thierry Petitberghien IVR31_20025902087XB

Vue générale de la maison provisoire sise au n°650 de la rue de la Résistance, 2002.
Phot. Thierry Petitberghien
IVR31_20025901887X



Vue de la gare de Jeumont, construite en 1920.
Phot. Thierry Petitberghien
IVR31_20025900384ZA

Vue générale de la maison provisoire sise au n°632 de la rue de la Résistance, 2002.
Phot. Thierry Petitberghien
IVR31_20025901886X

Maison, sise au n°149 de la rue Léon-Blum, construite dans le premier quart du XXe siècle.
Phot. Thierry Petitberghien
IVR31_20025900749ZA

Vue générale d'un alignement de maisons ouvrières, rue Nicolas-Dufossez.
Phot. Thierry Petitberghien
IVR31_20025901885X



Vue intérieure de la pisicne de Jeumont, construite en 1927.
Phot. Olivier Marlard
IVR31_19945901387VA

Vue du centre culturel André Malraux, construit en 1952.
Phot. Sophie Luchier
IVR31_19955901296ZA

Dossiers liés

Dossier(s) de synthèse :
Le patrimoine XXe siècle de Maubeuge et Val de Sambre - dossier de présentation (IA59005549)
Oeuvres en rapport :
Ancien hôpital Albert-Riche de Jeumont, aujourd'hui maison d'accueil spécialisée (IA59001369) Hauts-de-France, Nord, Jeumont, 56 rue Hector-Despret
Anciens bains-douches et piscine de Jeumont (IA59001540) Hauts-de-France, Nord, Jeumont, rue Docteur-Lambaréné
Centre culturel André Malraux de Jeumont (IA59001368) Hauts-de-France, Nord, Jeumont, rue Hector-Despret
Chapelle Sainte-Marie, actuellement centre socio-culturel (IA59002613) Nord-Pas-de-Calais, Nord, Jeumont, rue de la Place-prolongée, rue de la Résistance
Deux immeubles à logements dits Le Clapier (IA59001627) Hauts-de-France, Nord, Jeumont, le Clapier, rue Roger-Salengro
Gare de Jeumont (IA59001367) Hauts-de-France, Nord, Jeumont, place de la Gare
Lotissement concerté (IA59001626) Hauts-de-France, Nord, Jeumont, avenue Henri-Fournier
Maison (IA59001543) Hauts-de-France, Nord, Jeumont, 67 rue Léon-Gambetta
Maison (IA59001376) Hauts-de-France, Nord, Jeumont, 149 rue Léon-Blum
Maison dite Villa Sarrat (IA59001541) Hauts-de-France, Nord, Jeumont, 432 avenue du Général-de-Gaulle

usine de construction électrique dite Electricité et Hydraulique, puis Société Parisienne pour l'Industrie des chemins de fer et des tramways électriques, puis société anonyme des Ateliers de Constructions Électriques du Nord, puis Forges et Ateliers de Constructions Électriques de Jeumont, puis Jeumont-Schneider, puis Jeumont-Schneider Industrie, puis Jeumont Industrie, puis Jeumont Electric (IA59001625) Hauts-de-France, Nord, Jeumont, 27 rue de L' Industrie

Auteur(s) du dossier : Lucie Grembert, Sophie Luchier
Copyright(s) : (c) Région Hauts-de-France - Inventaire général

Plan d'extension de Jeumont-Marpent, Marché (ingénieur-géomètre), 1929 (?) (AD Nord ; O318/108 bis).

IVR31_20015900046V
Auteur de l'illustration : Pierre Thibaut
Date de prise de vue : 2001
(c) Région Hauts-de-France - Inventaire général ; (c) Département du Nord - Archives départementales
reproduction soumise à autorisation du titulaire des droits d'exploitation

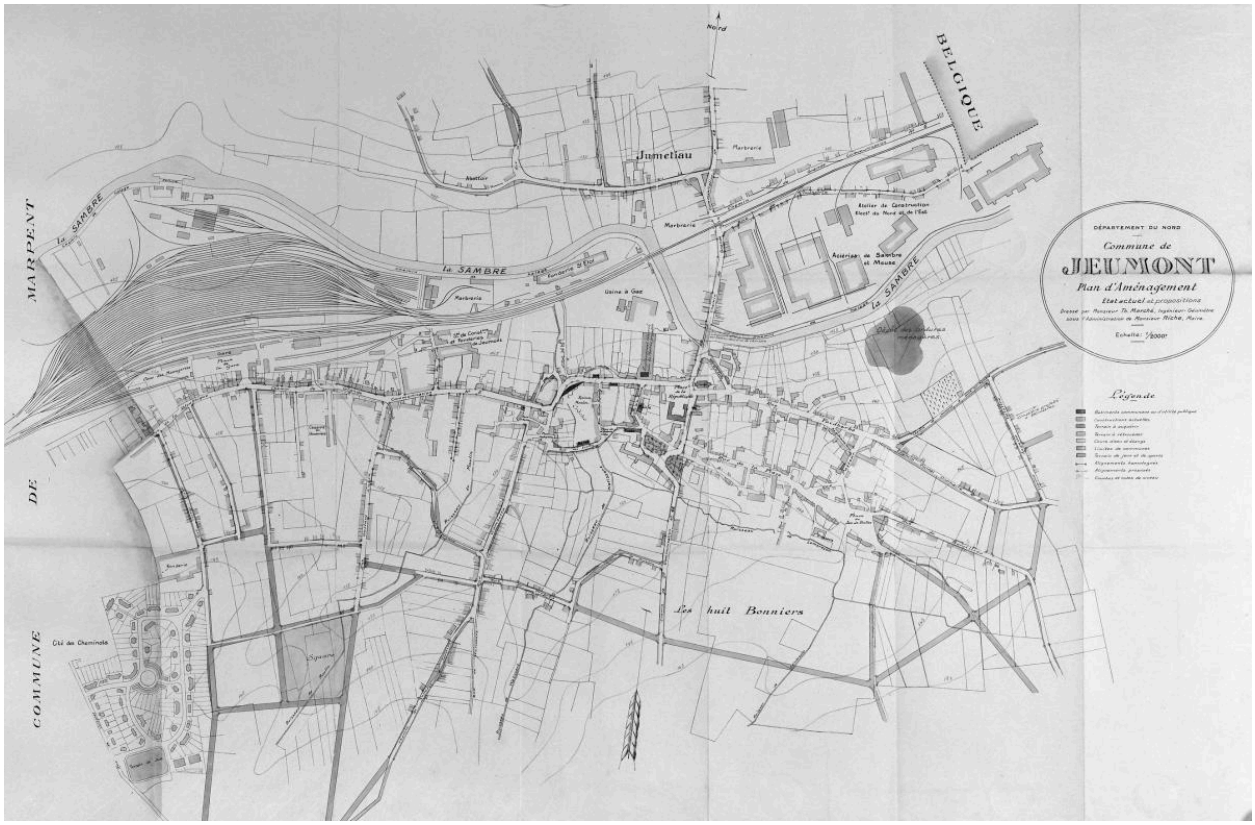

Plan d'aménagement de la ville de Jeumont, Marché (ingénieur-géomètre), 1929 (?) (AD Nord ; O318/108 bis).

IVR31_20015900059V
Auteur de l'illustration : Pierre Thibaut
Date de prise de vue : 2001
(c) Région Hauts-de-France - Inventaire général ; (c) Département du Nord - Archives départementales
reproduction soumise à autorisation du titulaire des droits d'exploitation



Vue générale des bureaux des Aciéries de Sambre et Meuse, carte postale ancienne [s.d.] (In ROUSSELLE Christian, DESSAGER André. Mémoire en images : Jeumont et Marpent. Joué-lès-Tours : Alan Sutton, 1997, p.82).

IVR31_20015902107ZAB
Auteur de l'illustration (reproduction) : Pierre Thibaut
Date de prise de vue : 2001
(c) Région Hauts-de-France - Inventaire général
tous droits réservés



Vue générale de la Sambre et des Acières de Sambre et Meuse, carte postale ancienne [s.d.] (In ROUSSELLE Christian, DESSAGER André. Mémoire en images : Jeumont et Marpent. Joué-lès-Tours : Alan Sutton, 1997, p. 86).

IVR31_20015902105ZAB
Auteur de l'illustration (reproduction) : Pierre Thibaut
Date de prise de vue : 2001
(c) Région Hauts-de-France - Inventaire général
tous droits réservés



Vue générale de la fabrique de verres spéciaux, carte postale ancienne [s.d.] (In ROUSSELLE Christian, DESSAGER André. Mémoire en images : Jeumont et Marpent. Joué-lès-Tours : Alan Sutton, 1997).

IVR31_20025902088XB
Auteur de l'illustration (reproduction) : Thierry Petitberghien
Date de prise de vue : 2002
(c) Région Hauts-de-France - Inventaire général
tous droits réservés



Vue générale de fabrique de verres spéciaux en ruines, carte postale ancienne [s.d.] (In ROUSSELLE Christian, DESSAGER André. Mémoire en images : Jeumont et Marpent. Joué-lès-Tours : Alan Sutton, 1997, p.75).

IVR31_20025902087XB
Auteur de l'illustration (reproduction) : Thierry Petitberghien
Date de prise de vue : 2002
(c) Région Hauts-de-France - Inventaire général
tous droits réservés

Vue générale de la maison provisoire sise au n°650 de la rue de la Résistance, 2002.

IVR31_20025901887X
Auteur de l'illustration : Thierry Petitberghien
Date de prise de vue : 2002
(c) Région Hauts-de-France - Inventaire général
reproduction soumise à autorisation du titulaire des droits d'exploitation

Vue générale de la maison provisoire sise au n°632 de la rue de la Résistance, 2002.

IVR31_20025901886X
Auteur de l'illustration : Thierry Petitberghien
Date de prise de vue : 2002
(c) Région Hauts-de-France - Inventaire général
reproduction soumise à autorisation du titulaire des droits d'exploitation

Vue générale d'un alignement de maisons ouvrières, rue Nicolas-Dufossez.

IVR31_20025901885X
Auteur de l'illustration : Thierry Petitberghien
Date de prise de vue : 2002
(c) Région Hauts-de-France - Inventaire général
reproduction soumise à autorisation du titulaire des droits d'exploitation

Vue de la gare de Jeumont, construite en 1920.

IVR31_20025900384ZA
Auteur de l'illustration : Thierry Petitberghien
Date de prise de vue : 2002
(c) Région Hauts-de-France - Inventaire général
reproduction soumise à autorisation du titulaire des droits d'exploitation

Maison, sise au n°149 de la rue Léon-Blum, construite dans le premier quart du XXe siècle.

IVR31_20025900749ZA
Auteur de l'illustration : Thierry Petitberghien
Date de prise de vue : 2002
(c) Région Hauts-de-France - Inventaire général
reproduction soumise à autorisation du titulaire des droits d'exploitation

Vue intérieure de la pisicne de Jeumont, construite en 1927.

IVR31_19945901387VA
Auteur de l'illustration : Olivier Marlard
Date de prise de vue : 1994
(c) Région Hauts-de-France - Inventaire général
reproduction soumise à autorisation du titulaire des droits d'exploitation

Vue du centre culturel André Malraux, construit en 1952.

IVR31_19955901296ZA
Auteur de l'illustration : Sophie Luchier
Date de prise de vue : 1995
(c) Région Hauts-de-France - Inventaire général
reproduction soumise à autorisation du titulaire des droits d'exploitation