

Hauts-de-France, Nord
Sars-et-Rosières
le Petit-Brillon
CD 953

Château du Loir

Références du dossier

Numéro de dossier : IA59002492
Date de l'enquête initiale : 2004
Date(s) de rédaction : 2004
Cadre de l'étude : inventaire topographique PNR Scarpe-Escaut
Degré d'étude : étudié
Référence du dossier Monument Historique : PA00107807

Désignation

Dénomination : château
Appellation : Château du Loir
Parties constituantes non étudiées : écurie, remise agricole, logement, pigeonier, parc

Compléments de localisation

Milieu d'implantation : en écart
Références cadastrales : 1830, A, 10-18 ; 1913, 1003-1011 ; 2003, ZA, 87-89

Historique

Le fief de la Rosière est cité au 13^e siècle. Le château actuel est bâti pour Louis Gossuin, seigneur du Quesnoy, au début du 15^e siècle. Resté dans la famille jusqu'en 1771, il est acquis par N.-J. du Buisson, ancien échevin de Douai. Le cadastre de 1830 montre le château et ses dépendances (notamment un grand bâtiment en équerre dans la basse-cour) et un système complexe de douves. Selon Duthilloeuil (1844), C. J. Duthoit, gendre de du Buisson, propriétaire depuis 1810, fait remplacer les croisées ogivales par des fenêtres ordinaires de grand format. En 1885, le comte Henri Duthoit achète le domaine et lance d'importantes restaurations, d'inspiration néo-médiévale. En résumant La Grange et d'Herbommez (1889), l'accès se fait par une avenue d'une centaine de m. aboutissant à une sorte de tour carrée, reconstruite ; à droite, une courtine, au soubassement ancien et crénelée à une époque toute récente, est baignée par un fossé d'environ 4 m. de large. La porte franchie, on accède à la basse-cour, où se trouvaient encore récemment communs, logement, etc. ; un bâtiment neuf, à l'aspect de grange, sert de remises et d'écuries. Puis on franchit le 2^e fossé par un pont, refait sur les bases d'un pont plus ancien, qui donne accès à la cour en franchissant un fossé d'environ 4 m. de large ; on y trouve un logis du 18^e siècle (remanié au cours du 20^e siècle). On franchit enfin les douves entourant le château par un pont levis. Le logis n'est pas décoré. Dans le vestibule, à gauche, un petit escalier pris dans l'épaisseur du mur mène à l'étage de soubassement, occupé par deux grandes pièces voûtées en berceau. Les pièces ménagées dans les tourelles sont couvertes de coupoles. Au 1^{er} étage [rez-de-chaussée], la grande salle de belles dimensions ouvre sur quatre petites pièces rondes ménagées dans les tourelles. Un escalier en vis, à droite de la porte d'entrée, dans le vestibule, mène aux étages ; le 1^{er} est destiné aux chambres d'habitation et à une prison, située au-dessus du vestibule ; le 2^e est occupé par une vaste salle, sans doute primitivement destinée aux défenseurs ; au-dessus se trouve la charpente, dénaturée ; les tourelles sont couvertes de toitures en poivrière ; l'ensemble est couvert en ardoise. Les travaux entrepris pour M. Duthoit entre 1885 et 1889 concernent essentiellement le remplacement des baies dues à C. J. Duthoit par des baies à meneaux et traverses, celui du linteau de la porte d'entrée, la reconstruction du porche-pigeonnier, du bâtiment de remises et écuries, d'un logement dans la basse-cour et le parapet du 2^e pont. L. Lefèvre (1914) rapporte que le château est à nouveau dans l'état déplorable dans lequel l'avait trouvé H. Duthoit, qui l'avait vendu à son gendre M. Portier, qui l'a négligé : le château, les remises, les écuries et le mobilier sont à l'abandon, les plus belles pièces de celui-ci ayant été vendues. Le château, incendié accidentellement en 1919, perd ses planchers, charpentes et toitures, qui n'ont pas été reconstitués depuis.

Période(s) principale(s) : 1er quart 15e siècle
Période(s) secondaire(s) : 18e siècle, 4e quart 19e siècle

Description

Une allée plantée de tilleuls donne accès au site. L'entrée se fait par un porche-colombier au passage en arc surbaissé à claveaux de brique et de ciment moulé. Une courtine en brique bordant l'ancien fossé se développe à l'ouest, avec tourelle basse accolée au centre. Dans la basse-cour, l'étable-écurie, à porte charretière en plein cintre, a un décor de frise d'arceaux sur ciment, que l'on retrouve en d'autres endroits et qui date des travaux de rénovation de Duthoit. Le pont qui franchit le 2e fossé est en grès (partie ancienne) et brique (parapet à frise d'arceaux reposant sur des corbeaux en ciment, refait lors des travaux de Duthoit). Le pont levis a été remplacé par une passerelle fixe en bois ; un escalier, sur la droite, donne accès aux douves, asséchées. Le château est de plan massé, composé d'un corps rectangulaire, à avant-corps rectangulaire, et cantonné de 4 tours circulaires. Construit en brique, il est formé de 4 niveaux, avec soubassement et 1er niveau de l'avant-corps en grès ; la porte, dont l'arc porte la date 1401 ou 1404, est couverte d'un linteau sculpté (armories, leurres de la chasse au faucon). Un décor de brique émaillée, à losanges et croix de Saint-André, ceinture l'édifice aux 2e et 3e niveaux. Meurtrières et archères-canonniers du soubassement sont conservées. Plusieurs baies d'origine ont été obturées.

Éléments descriptifs

Matériau(x) du gros-oeuvre, mise en oeuvre et revêtement : brique ; calcaire ; grès ; brique émaillée

Étage(s) ou vaisseau(x) : 2 étages carrés, étage de soubassement

Escaliers : escalier demi-hors-oeuvre : escalier en vis, en maçonnerie

Typologies et état de conservation

État de conservation : menacé

Statut, intérêt et protection

Intérêt de l'œuvre : à signaler

Protections : inscrit MH, 1969/11/21

Statut de la propriété : propriété privée

Références documentaires

Documents d'archive

- AD Nord : **Série P (cadastre) : 31/ 630 (1913).**
- AC Sars-et-Rosières : **Cadastre 1830 : section A.**

Bibliographie

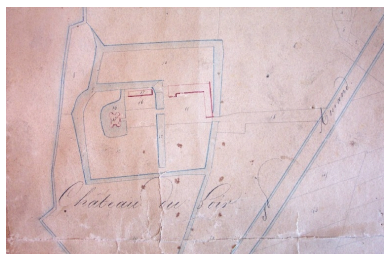
- BRASSART. **Fiefs et fieffés de la Motte d'Orchies.** *Bulletin de la Commission historique du département du Nord*, Tome 19, p. 18-25. Lille : imprimerie L. Danel, 1890.
- De La GRANGE, A, D'HERBOMEZ A. **Le Château de Le Loire. Notes archéologiques.** Tournai : H. et L. Casterman libraires-éditeurs, 1980.
- DUTHILLOEUL. **Brillon et Le Loire.** *Bulletin de la Commission historique du département du Nord*, Tome 2, p. 180-186. Lille : imprimerie L. Danel, 1844.
- DUTHOIT, Henri. **Monographie du Château de Le Loire.** Paris : Imprimerie J. Dumoulin, 1903.
- SALAMAGNE, Alain. **Châteaux - Chevaliers en Hainaut au Moyen Age.** Vol. 2 : catalogue des châteaux. Bruxelles : Crédit communal, 1995.

- *Bulletin de la Commission historique du département du Nord*. Tome 30. p. 353-354. Lille : imprimerie L. Danel, 1914.

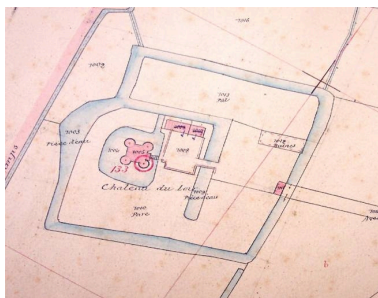
Périodiques

- BISMAN François. **Le Loire : histoire et archéologie d'un château hennuyer du XV^e siècle**. *Valentiana*, n° 40. Valenciennes : Editions Valentiana, 2007.

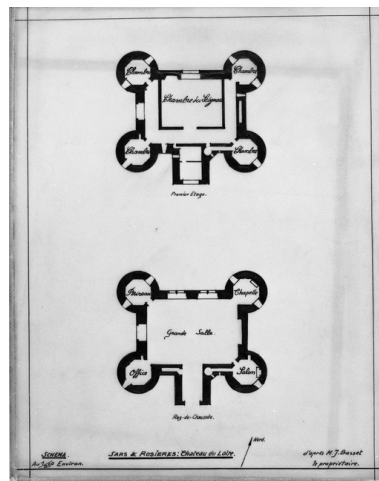
Illustrations



Plan de situation, extrait du cadastre de 1830, section A (AC Sars-et-Rosières).
Phot. Cyril Cailleau (reproduction)
IVR31_20055907291NUCA



Plan de situation, extrait du cadastre de 1913, 5e feuille (AD Nord : Série P31/ 630).
Phot. Cyril Cailleau (reproduction)
IVR31_20055907290NUCA



Plans schématiques, d'après J. Basset, propriétaire, s.d. (vers 1960 ?) (Archives Privées).
Phot. Thierry Petitberghien, Autr. Basset J. (propriétaire).
IVR31_20045901174XB



Château de Le Loire, gravure, Prignet A., 1845.
Phot. Pierre Thibaut, Autr. Prignet A. (graveur).
IVR31_20075900010XE



Le château en 1904, carte postale, Delsart photographe, Legru-Raviart éditeur (Archives Privées).
Phot. Thierry Petitberghien, Autr. Legru-Raviart (éditeur). Delsart (photographe)
IVR31_19945900996XB



Vue générale du porche-colombier depuis la drève.
Phot. Cyril Cailleau
IVR31_20055907292NUCA



Vue générale du porche-
colombier, élévation sur cour.
Phot. Cyril Cailleau
IVR31_20055907293NUCA



Vue générale des communs.
Phot. Cyril Cailleau
IVR31_20055907294NUCA



Le pont permettant l'accès
à la seconde enceinte.
Phot. Cyril Cailleau
IVR31_20055907295NUCA



Vue générale, façades sud et est.
Phot. Cyril Cailleau
IVR31_20055907296NUCA



L'entrée.
Phot. Cyril Cailleau
IVR31_20055907297NUCA



Vue générale des
élévations nord et ouest.
Phot. Cyril Cailleau
IVR31_20055907298NUCA



Elévation est.
Phot. Cyril Cailleau
IVR31_20055907299NUCA



Détail d'un archère
et d'une meurtrière.
Phot. Cyril Cailleau
IVR31_20055907300NUCA

Dossiers liés

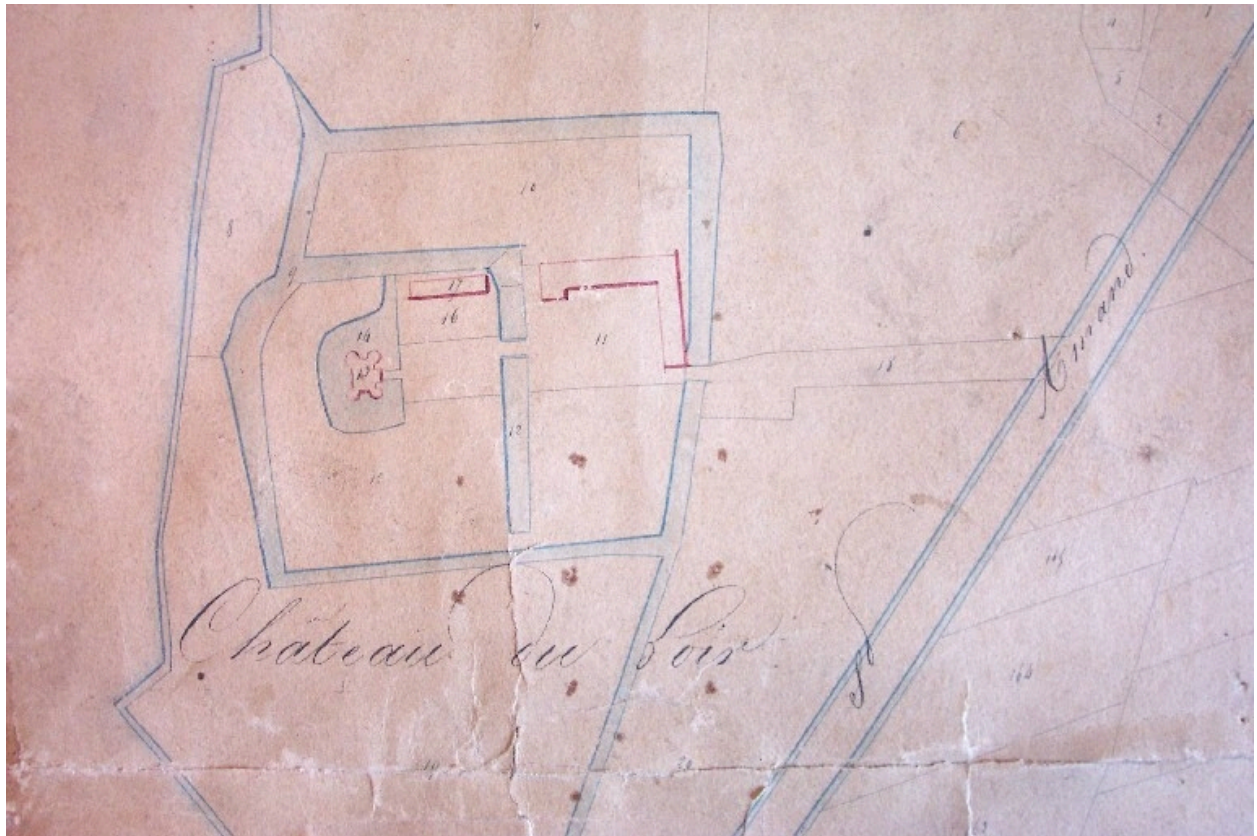
Dossiers de synthèse :

Présentation de la commune de Sars-et-Rosières (IA59002059) Nord-Pas-de-Calais, Nord, Sars-et-Rosières

Oeuvre(s) contenue(s) :

Auteur(s) du dossier : Cyril Cailleau, Sophie Luchier

Copyright(s) : (c) Région Hauts-de-France - Inventaire général ; (c) Parc Naturel Régional Scarpe-Escaut

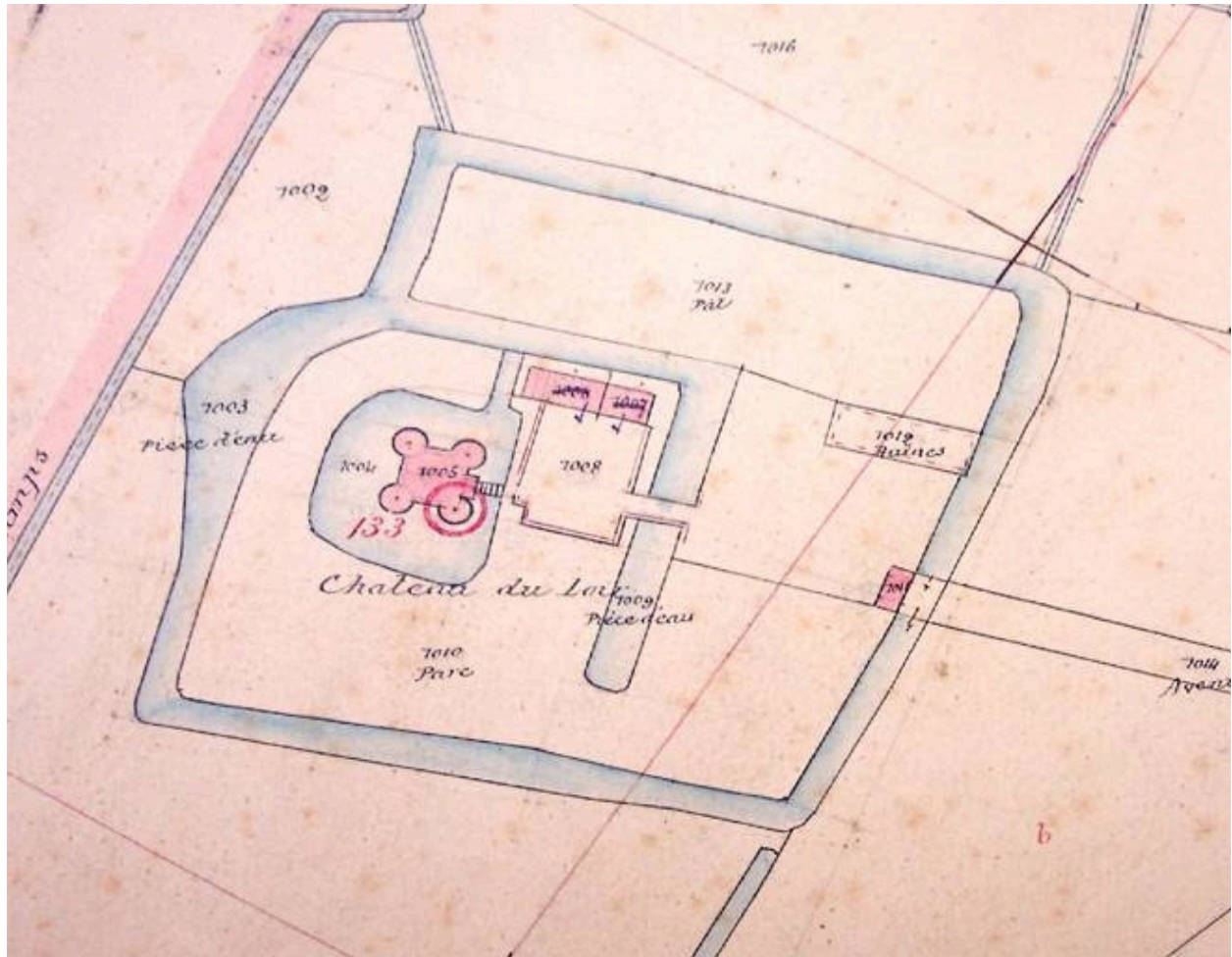


Plan de situation, extrait du cadastre de 1830, section A (AC Sars-et-Rosières).

IVR31_20055907291NUCA

Auteur de l'illustration : Cyril Cailleau (reproduction)

(c) Région Hauts-de-France - Inventaire général, ADAGP ; (c) Parc Naturel Régional Scarpe-Escaut
communication libre, reproduction interdite



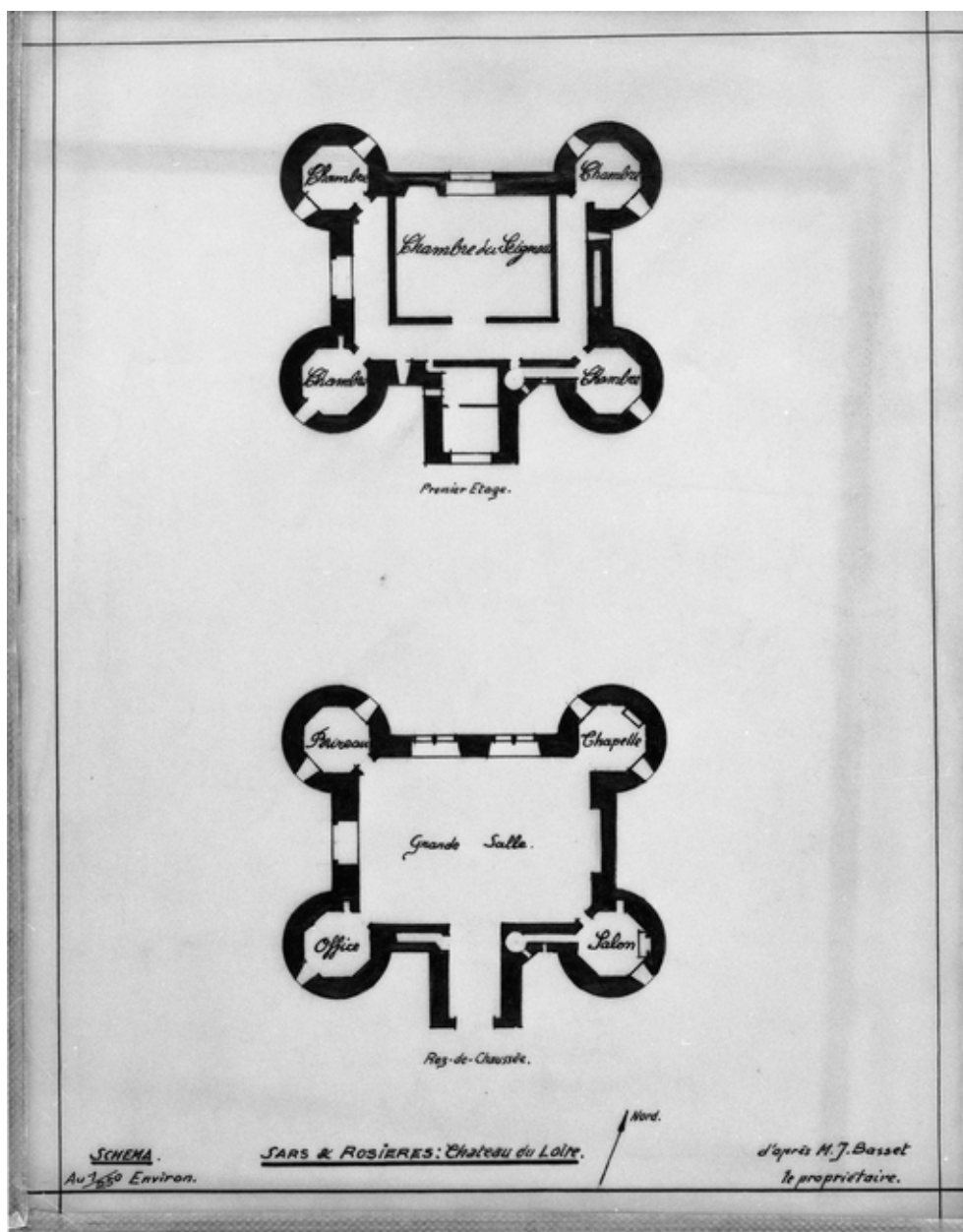
Plan de situation, extrait du cadastre de 1913, 5e feuille (AD Nord : Série P31/ 630).

IVR31_20055907290NUCA

Auteur de l'illustration : Cyril Cailleau (reproduction)

(c) Région Hauts-de-France - Inventaire général ; (c) Parc naturel régional Scarpe-Escaut ; (c) Département du Nord - Archives départementales

reproduction soumise à autorisation du titulaire des droits d'exploitation



Plans schématiques, d'après J. Basset, propriétaire, s.d. (vers 1960 ?) (Archives Privées).

IVR31_20045901174XB

Auteur de l'illustration : Thierry Petitberghien

Auteur du document reproduit : Basset J. (propriétaire).

(c) Région Hauts-de-France - Inventaire général ; (c) Parc naturel régional Scarpe-Escaut ; (c) Monuments historiques
communication libre, reproduction interdite



Château de Le Loire, gravure, Prignet A., 1845.

Référence du document reproduit :

- Promenades daguerriennes dans le département du Nord et la province du Hainaut, ou Reproduction des monuments et vues les plus remarquables" / Valenciennes : impr. A. Prignet, 1844-1845. Gravure, 1845. Archives départementales du Nord.

IVR31_20075900010XE

Auteur de l'illustration : Pierre Thibaut

Auteur du document reproduit : Prignet A. (graveur).

(c) Région Hauts-de-France - Inventaire général ; (c) Parc naturel régional Scarpe-Escaut ; (c) Département du Nord communication libre, reproduction interdite



Le château en 1904, carte postale, Delsart photographe, Legru-Raviart éditeur (Archives Privées).

IVR31_19945900996XB

Auteur de l'illustration : Thierry Petitberghien

Auteur du document reproduit : Legru-Raviart (éditeur). Delsart (photographe)

(c) Région Hauts-de-France - Inventaire général ; (c) Parc naturel régional Scarpe-Escaut ; (c) Monuments historiques
communication libre, reproduction interdite



Vue générale du porche-colombier depuis la drève.

IVR31_20055907292NUCA

Auteur de l'illustration : Cyril Cailleau

(c) Région Hauts-de-France - Inventaire général ; (c) Parc naturel régional Scarpe-Escaut
communication libre, reproduction interdite



Vue générale du porche-colombier, élévation sur cour.

IVR31_20055907293NUCA

Auteur de l'illustration : Cyril Cailleau

(c) Région Hauts-de-France - Inventaire général ; (c) Parc naturel régional Scarpe-Escaut
communication libre, reproduction interdite



Vue générale des communs.

IVR31_20055907294NUCA

Auteur de l'illustration : Cyril Cailleau

(c) Région Hauts-de-France - Inventaire général ; (c) Parc naturel régional Scarpe-Escaut
communication libre, reproduction interdite



Le pont permettant l'accès à la seconde enceinte.

IVR31_20055907295NUCA

Auteur de l'illustration : Cyril Cailleau

(c) Région Hauts-de-France - Inventaire général ; (c) Parc naturel régional Scarpe-Escaut
communication libre, reproduction interdite



Vue générale, façades sud et est.

IVR31_20055907296NUCA

Auteur de l'illustration : Cyril Cailleau

(c) Région Hauts-de-France - Inventaire général ; (c) Parc naturel régional Scarpe-Escaut
communication libre, reproduction interdite



L'entrée.

IVR31_20055907297NUCA

Auteur de l'illustration : Cyril Cailleau

(c) Région Hauts-de-France - Inventaire général ; (c) Parc naturel régional Scarpe-Escaut
communication libre, reproduction interdite



Vue générale des élévations nord et ouest.

IVR31_20055907298NUCA

Auteur de l'illustration : Cyril Cailleau

(c) Région Hauts-de-France - Inventaire général ; (c) Parc naturel régional Scarpe-Escaut
communication libre, reproduction interdite



Elévation est.

IVR31_20055907299NUCA

Auteur de l'illustration : Cyril Cailleau

(c) Région Hauts-de-France - Inventaire général ; (c) Parc naturel régional Scarpe-Escaut
communication libre, reproduction interdite



Détail d'un archère et d'une meurtrière.

IVR31_20055907300NUCA

Auteur de l'illustration : Cyril Cailleau

(c) Région Hauts-de-France - Inventaire général ; (c) Parc naturel régional Scarpe-Escaut
communication libre, reproduction interdite