

Hauts-de-France, Aisne  
Aubenton  
18 rue Saint-Nicolas

## Ancien grenier à sel d'Aubenton

### Références du dossier

Numéro de dossier : IA02000680  
Date de l'enquête initiale : 1998  
Date(s) de rédaction : 1999  
Cadre de l'étude : inventaire topographique canton d'Aubenton  
Degré d'étude : étudié

### Désignation

Dénomination : grenier à sel  
Destinations successives : maison  
Parties constituantes non étudiées : remise agricole

### Compléments de localisation

Milieu d'implantation : en ville  
Références cadastrales : 1986, B3, 529

### Historique

Le grenier à sel d'Aubenton fait partie des institutions administratives et fiscales mises en place tout au long du Moyen-Age et de l'Ancien-Régime sous l'égide du comté de Guise dont Aubenton est à partir de 1527 un duché-pairie, devenant le siège d'un bailliage seigneurial dont dépend Martigny, Leuze, Beaumé et Besmont. En 1342, l'ordonnance sur l'impôt de la gabelle se concrétise par la mise en place à Aubenton d'une chambre à sel dont on ignore cependant l'emplacement exact. En 1633, celle-ci est remplacée par un grenier à sel, impôt démembré du grenier à sel de Guise et dépendant de Soissons. L'emplacement qu'il occupe reprend peut-être celui de l'édifice construit au Moyen-Age. Ce grenier à sel est mentionné à de maintes reprises dans les descriptions ou les actes de vente d'habitations ou de terrains dans le faubourg de Saint-Nicolas. Son champ d'action fiscal s'étend dans les Ardennes et une partie du diocèse de Reims, son revenu annuel au 17<sup>e</sup> siècle est estimé à 112 000 livres. Les élévations anciennes, en particulier la porte cochère et le passage couvert comportant des élévations en pans de bois et torchis sur un soubassement en brique avec quelques éléments de brique vernissée, semblent effectivement dater du 17<sup>e</sup> siècle. Le 6 avril 1685, le contrat de bail d'une maison située sur la place de l'église et appartenant au marchand Noël Couty nous apprend que son locataire est Adam Granadel, " économiste de la chambre à sel ". Le 15 juin 1694 des travaux sont entrepris au grenier à sel, consistant à " refaire de neuf de briques, chaux et simant par Jacques Bardin, marchand de briques et chaux demeurant à Aubenton et François Lambert maçon demeurant à Any " certains des murs. Cependant le 30 décembre 1698, il est fait mention de la construction d'un nouveau grenier à sel " en la place vague quy est située entre le presbytère et la maison des maistresses d'écolles ". La Révolution met fin au rôle fiscal de ce grenier à sel qui devient une maison d'habitation. Les élévations ont été très reprises au 19<sup>e</sup> siècle, au cours du 4<sup>e</sup> quart du 19<sup>e</sup> siècle une remise agricole en brique est construite à l'arrière. Une restauration en 1998 a permis de redonner un peu l'aspect originel à la façade d'un édifice qui a été totalement dénaturé au cours de la 2<sup>e</sup> moitié du 20<sup>e</sup> siècle, tout particulièrement par une surélévation et la transformation des espaces intérieurs.

Période(s) principale(s) : 17<sup>e</sup> siècle  
Période(s) secondaire(s) : 2<sup>e</sup> moitié 19<sup>e</sup> siècle  
Dates : 1633 (daté par source, daté par travaux historiques)

## Description

La porte cochère est en pierre de taille calcaire à appareil réglé allongé. Le passage donnant accès à la cour arrière comporte des élévations en pan de bois et torchis sur un solin en brique. Le reste des élévations est en moellon calcaire ou brique, la façade antérieure est pourvu d'un enduit. Le toit à longs pans et pignon couvert est en ardoise synthétique.

## Éléments descriptifs

Matériau(x) du gros-oeuvre, mise en oeuvre et revêtement : torchis ; calcaire ; brique ; enduit ; pan de bois ; moellon

Matériau(x) de couverture : matériau synthétique en couverture

Étage(s) ou vaisseau(x) : sous-sol, 1 étage carré, comble à surcroît

Type(s) de couverture : toit à longs pans ; pignon couvert

Escaliers : escalier dans-oeuvre : escalier tournant, en charpente

## Typologies et état de conservation

État de conservation : remanié

## Statut, intérêt et protection

Bien que très dénaturé, l'ancien grenier à sel d'Aubenton a conservé sa porte cochère d'origine et est l'un des rares édifices liés à l'administration fiscale et judiciaire d'Ancien Régime à avoir été conservé tant sur le canton d'Aubenton que sur le reste des communes de Thiérache.

Éléments remarquables : porte cochère

Statut de la propriété : propriété privée

## Annexe 1

### Références documentaires

#### Documents d'archives

A.D. Aisne. E 363 : Bail d'une maison appartenant à Noël Couty, marchand à Aubenton, à Adam Granadel (?) économe de la chambre à sel (6 avril 1685).

A.D. Aisne. E 368 : Travaux entrepris au grenier à sel (description et localisation) (15 juin 1694).

A.D. Aisne. E 372 : Construction d'un nouveau grenier à sel en place vague qui est située entre le presbytère et la maison des maîtresses d'écoles (30 décembre 1698).

A.D. Aisne. B 2505 : Remontrances de Charles François Dormay ancien procureur fiscal sur l'état de délabrement des murailles et fortifications d'Aubenton dont les matériaux sont enlevés par un grand nombre d'habitants (21 juillet 1734).

A.D. Aisne. B 2516 : Incendie dans les maisons attenant au presbytère et le grenier à sel, quartier proche de la prison qui est sur une porte de la ville (5 septembre 1734).

A.D. Aisne. B 2516 (29 mai 1786) : Marie Françoise Marchoux, Vve de Jean Baptiste Beuzard et tutrice de Pierre François Beuzard, organiste, Jean Baptiste Beuzard, laboureur et Marie Madeleine Beuzard épouse de Pierre Monceaux greffier au grenier à sel : visite par experts de deux maisons contigües à Aubenton vis-à-vis de l'église Notre Dame (description des édifices).

AD Aisne. Fonds Piette. Aubenton.

Fonds documentaires privés constitués par un érudit local de Besmont. Cette documentation a été partiellement photocopiée et est conservée au SRI de Picardie.

#### Bibliographie

BERCET, Edouard. **Notices sur les communes du canton d'Aubenton**, Hirson : Imprimerie du « Nord de la Thiérache », 1888.

CHOFFAUX, *Notice historique sur Aubenton*, Laon, 1834.

DUMAS G. *Histoire des cantons de l'Aisne : Aubenton*, Laon, 1975.

FAUCHART G. *Notes historiques sur le canton d'Aubenton*.

LEDOUBLE, Abbé Joseph. *Etat religieux ancien et moderne des pays qui forment aujourd'hui le diocèse de Soissons*, Saint Quentin/Soissons, 1880.

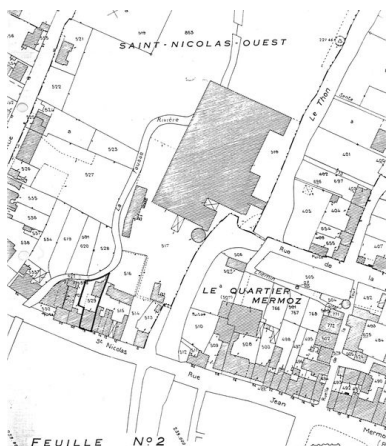
LE LONG, Dom Nicolas. *Histoire ecclésiastique et civile du diocèse de Laon...*, Châlons : Seneuze, 1783.

MELLEVILLE, Maximilien. *Dictionnaire historique du département de l'Aisne*, Laon-Paris, 1865, 2 vol. (rééd. Bruxelles : Culture et Civilisation, 1979).

PIRE, Alphonse. *Histoire d'Aubenton*, Chauny : Impr. A. Baticle, 1958.


SCHLIENGER, Alain. **Quand l'histoire passe par Aubenton... et s'y arrête...**, Cahors : Impr. Tardy-Quercy, 1990.

## Illustrations



Plan de situation. Extrait du plan  
cadastral de 1986, section B.

Phot. Monnehay-Vulliet Marie-Laure  
IVR22\_20080290182NUCA



Vue générale.

Phot. Thierry Lefébure  
IVR22\_19990205459X

## Dossiers liés

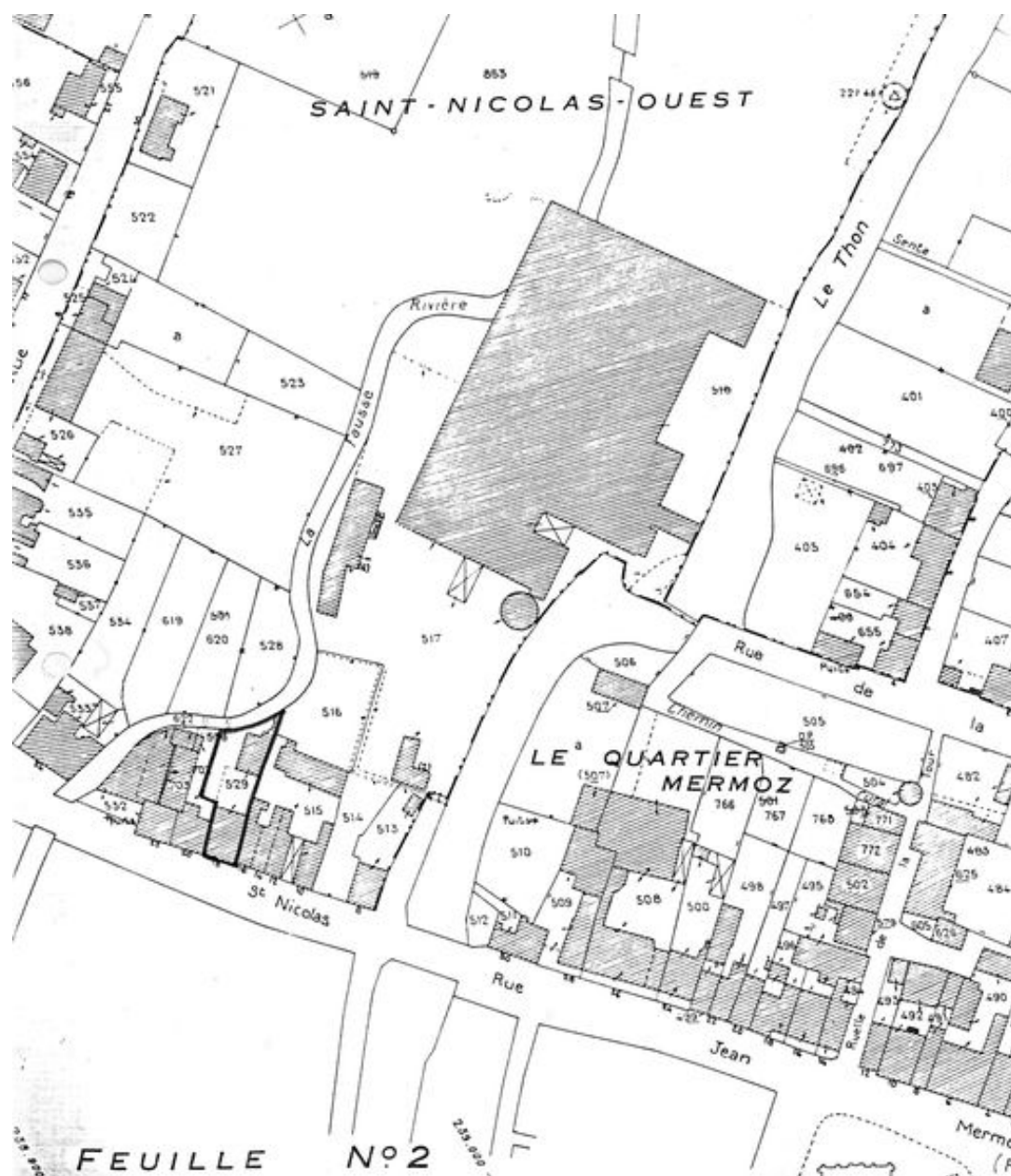
**Oeuvre(s) contenue(s) :**

**Oeuvre(s) en rapport :**

La ville d'Aubenton (IA02000595) Hauts-de-France, Aisne, Aubenton

Auteur(s) du dossier : Xavier-Philippe Guiochon, Bernadette Demetz

Copyright(s) : (c) Région Hauts-de-France - Inventaire général



Plan de situation. Extrait du plan cadastral de 1986, section B.

IVR22\_20080290182NUCA

Auteur de l'illustration : Monnehay-Vulliet Marie-Laure

Technique de relevé : reprise de fond ;

(c) Région Hauts-de-France - Inventaire général

reproduction soumise à autorisation du titulaire des droits d'exploitation



Vue générale.

IVR22\_19990205459X

Auteur de l'illustration : Thierry Lefébure

(c) Région Hauts-de-France - Inventaire général

reproduction soumise à autorisation du titulaire des droits d'exploitation