

Hauts-de-France, Somme  
Havernas  
Au-dessus-du-parc  
rue de la Montagne

## Cimetière communal d'Havernas

### Références du dossier

Numéro de dossier : IA80009806

Date de l'enquête initiale : 2010

Date(s) de rédaction : 2010

Cadre de l'étude : inventaire topographique Val-de-Nièvre, patrimoine funéraire Val-de-Nièvre

Degré d'étude : étudié

### Désignation

Dénomination : cimetière

Parties constituantes non étudiées : tombeau, croix de cimetière

### Compléments de localisation

Milieu d'implantation : en village

Références cadastrales : 1993, B1, 634

### Historique

Le 21 mars 1870, le vicomte Charles de Brandt, maire d'Havernas, cède par échange à la commune deux parcelles de terrain sises au lieu-dit Au-dessus du parc (C 232 en partie et C 237), pour y établir, ainsi que sur une autre parcelle appartenant à la commune, le nouveau cimetière.

En conséquence, l'arrêté du 27 juillet 1870 interdit l'utilisation du cimetière situé autour de l'église.

Comme le révèle l'inscription gravée sur le socle de pierre, la croix de cimetière en fer forgé a été offerte en 1873 par Dosithé Varlet. Plusieurs tombeaux portent la signature d'entrepreneurs, notamment amiénois (Denoyelle, Crépin, Cloquier) ou doullanais (Demarcq-Fatous, Boitte).

Période(s) principale(s) : 3e quart 19e siècle, 4e quart 19e siècle, 1er quart 20e siècle

Dates : 1870 (daté par source), 1873 (porte la date)

Auteur(s) de l'oeuvre : Boitte (marbrier, signature), Sylvain Brunelle (marbrier, signature), Casella (marbrier, signature), Cloouter (marbrier, signature), Crépin (marbrier, signature), Dachicourt (marbrier, signature), Demarcq-Fatous (marbrier, signature), entreprise de monuments funèbres Denis (entrepreneur, signature), Denoyelle (marbrier, signature), Dewaacht (marbrier, signature), Distrigranit (marbrier, signature), Gosset (marbrier, signature), Lallemand (marbrier, signature), Lartisien (marbrier, signature), Lheureux (marbrier, signature), Mazier (marbrier, signature), Peltot (marbrier, signature), Warluzelle (marbrier, signature), P. Philippe-Lamolet (entrepreneur, signature)

### Description

Établi à environ 250 mètres en contrebas du centre du village, à l'ouest du vallon dit le Parc, le cimetière est aujourd'hui entouré d'une zone pavillonnaire. Il occupe une surface d'environ 2870 m<sup>2</sup>. Clos par un simple grillage, il est organisé autour d'une allée centrale goudronnée menant à la croix de cimetière, mais l'essentiel des sépultures, et notamment les plus anciennes, sont alignées à l'arrière ou de part et d'autre de cette croix. Devant la croix de cimetière, dans l'axe de l'allée est placée le tombeau de l'abbé François-Édouard Vibert, curé d'Havernas (1835-1881). Le reste de l'espace, pas encore occupé, est simplement engazonné. L'allée centrale est bordée de platanes, tandis que d'autres essences (notamment des bouleaux) soulignent les côtés est et sud de la clôture.

## Éléments descriptifs

### Typologies et état de conservation

Typologies : cimetière indépendant (graveyard) de plan régulier

### Statut, intérêt et protection

Statut de la propriété : propriété de la commune

### Références documentaires

#### Documents d'archive

- AD Somme. Série O ; 99 O 2131. **Havernas. Administration communale, 1870-1939.**  
aménagement du nouveau cimetière, conseils municipaux des 21 mars et 2 juin 1870.
- AD Somme. Série P ; 3 P 423/4. **Havernas. Matrice des propriétés foncières.**


### Illustrations




Vue générale dans  
l'axe de l'allée centrale.  
Phot. Frédéric Fournis  
IVR22\_20108001122NUCA



Vue rapprochée de l'allée centrale.  
Phot. Frédéric Fournis  
IVR22\_20118001050NUCA



Vue générale.  
Phot. Frédéric Fournis  
IVR22\_20118001052NUCA



Partie postérieure, vers l'est.  
Phot. Frédéric Fournis  
IVR22\_20118001054NUCA



Partie postérieure, vers l'ouest.  
Phot. Frédéric Fournis  
IVR22\_20118001053NUCA




Croix, signée : LUPART, offerte  
en 1873 par Dosithé Varlet.  
Phot. Frédéric Fournis  
IVR22\_20118001051NUCA



Vue du socle de la croix.  
Phot. Frédéric Fournis  
IVR22\_20108001123NUCA



Le socle de pierre de la croix  
à l'arrière duquel est placé  
un ancien socle (?) de croix.  
Phot. Frédéric Fournis  
IVR22\_20108001131NUCA



Tombeau (stèle funéraire) de la  
famille Héronard-Petit, signé  
CREPIN/A LONGPRE, après 1871.  
Phot. Frédéric Fournis  
IVR22\_20108001372NUCA




Tombeau (stèle funéraire)  
de la famille Payen-Patoux,  
signé DENOYELLE/  
A AMIENS, après 1876.  
Phot. Frédéric Fournis  
IVR22\_20108001127NUCA



Tombeau (stèle funéraire) des  
familles Bellenger-Dulouard et  
Patoux-Bellenger, signé BOITTE/  
A DOULLENS, après 1880.  
Phot. Frédéric Fournis  
IVR22\_20108001371NUCA



Tombeau (stèle funéraire) des  
familles Gavois-Montardet  
et Crétel-Gavois, après 1884.  
Phot. Frédéric Fournis  
IVR22\_20108001129NUCA



Tombeau (chapelle) de la  
famille Rambour-Patoux, signé  
DEMARCQ-FATOUS/DOULLENS,  
limite des 19e et 20e siècles.  
Phot. Frédéric Fournis  
IVR22\_20108001373NUCA

Tombeau (niche) de la famille  
Delhomelle-Houpert, signé  
DEMARCQ-FATOUS/  
DOULLENS, après 1906.  
Phot. Frédéric Fournis  
IVR22\_20108001124NUCA

Tombeau de la famille Godefroid-  
Sanniez, signé : BOITTE/  
A DOULLENS, après 1924.  
Phot. Frédéric Fournis  
IVR22\_20108001128NUCA

## Dossiers liés

### Dossiers de synthèse :

Les cimetières du Val de Nièvre [dossier thématique] (IA80009789)

### Oeuvre(s) contenue(s) :

### Oeuvre(s) en rapport :

Le village d'Havernas (IA80009639) Picardie, Somme, Havernas

Auteur(s) du dossier : Frédéric Fournis

Copyright(s) : (c) Région Hauts-de-France - Inventaire général



Vue générale dans l'axe de l'allée centrale.

IVR22\_20108001122NUCA

Auteur de l'illustration : Frédéric Fournis

(c) Région Hauts-de-France - Inventaire général

reproduction soumise à autorisation du titulaire des droits d'exploitation



Vue rapprochée de l'allée centrale.

IVR22\_20118001050NUCA

Auteur de l'illustration : Frédéric Fournis

(c) Région Hauts-de-France - Inventaire général

reproduction soumise à autorisation du titulaire des droits d'exploitation



Vue générale.

IVR22\_20118001052NUCA

Auteur de l'illustration : Frédéric Fournis

(c) Région Hauts-de-France - Inventaire général

reproduction soumise à autorisation du titulaire des droits d'exploitation



Partie postérieure, vers l'est.

IVR22\_20118001054NUCA

Auteur de l'illustration : Frédéric Fournis

(c) Région Hauts-de-France - Inventaire général

reproduction soumise à autorisation du titulaire des droits d'exploitation





Partie postérieure, vers l'ouest.

IVR22\_20118001053NUCA

Auteur de l'illustration : Frédéric Fournis

(c) Région Hauts-de-France - Inventaire général

reproduction soumise à autorisation du titulaire des droits d'exploitation



Croix, signée : LUPART, offerte en 1873 par Dosithé Varlet.

IVR22\_20118001051NUCA

Auteur de l'illustration : Frédéric Fournis

(c) Région Hauts-de-France - Inventaire général

reproduction soumise à autorisation du titulaire des droits d'exploitation



Vue du socle de la croix.

IVR22\_20108001123NUCA

Auteur de l'illustration : Frédéric Fournis

(c) Région Hauts-de-France - Inventaire général

reproduction soumise à autorisation du titulaire des droits d'exploitation



Le socle de pierre de la croix à l'arrière duquel est placé un ancien socle (?) de croix.

IVR22\_20108001131NUCA

Auteur de l'illustration : Frédéric Fournis

(c) Région Hauts-de-France - Inventaire général

reproduction soumise à autorisation du titulaire des droits d'exploitation



Tombeau (stèle funéraire) de la famille Hérondart-Petit, signé CREPIN/A LONGPRE, après 1871.

IVR22\_20108001372NUCA

Auteur de l'illustration : Frédéric Fournis

(c) Région Hauts-de-France - Inventaire général

reproduction soumise à autorisation du titulaire des droits d'exploitation



Tombeau (stèle funéraire) de la famille Payen-Patoux, signé DENOYELLE/A AMIENS, après 1876.

IVR22\_20108001127NUCA

Auteur de l'illustration : Frédéric Fournis

(c) Région Hauts-de-France - Inventaire général

reproduction soumise à autorisation du titulaire des droits d'exploitation



Tombeau (stèle funéraire) des familles Bellenger-Dulouard et Patoux-Bellenger, signé BOITTE/A DOULLENS, après 1880.

IVR22\_20108001371NUCA

Auteur de l'illustration : Frédéric Fournis

(c) Région Hauts-de-France - Inventaire général

reproduction soumise à autorisation du titulaire des droits d'exploitation



Tombeau (stèle funéraire) des familles Gavois-Montardet et Créteil-Gavois, après 1884.

IVR22\_20108001129NUCA

Auteur de l'illustration : Frédéric Fournis

(c) Région Hauts-de-France - Inventaire général

reproduction soumise à autorisation du titulaire des droits d'exploitation





Tombeau (chapelle) de la famille Rambour-Patoux, signé DEMARCQ-FATOUS/DOULLENS, limite des 19e et 20e siècles.

IVR22\_20108001373NUCA

Auteur de l'illustration : Frédéric Fournis

(c) Région Hauts-de-France - Inventaire général

reproduction soumise à autorisation du titulaire des droits d'exploitation



Tombeau (niche) de la famille Delhomelle-Houpert, signé DEMARCQ-FATOUS/DOULLENS, après 1906.

IVR22\_20108001124NUCA

Auteur de l'illustration : Frédéric Fournis

(c) Région Hauts-de-France - Inventaire général

reproduction soumise à autorisation du titulaire des droits d'exploitation



Tombeau de la famille Godefroid-Sanniez, signé : BOITTE/A DOULLENS, après 1924.

IVR22\_20108001128NUCA

Auteur de l'illustration : Frédéric Fournis

(c) Région Hauts-de-France - Inventaire général

reproduction soumise à autorisation du titulaire des droits d'exploitation